



АДМИНИСТРАТИВНО-ТЕРИТОРИАЛНО И ТЕРИТОРИАЛНО ДЕЛЕНИЕ НА СЕВЕРЕН ЦЕНТРАЛЕН РАЙОН КЪМ 31.12.2023 ГОДИНА

Република България е разделена териториално на статистически райони, образуващи 3 нива в съответствие с изискванията на общата Класификация на териториалните единици за статистически цели (NUTS), прилагана в Европейския съюз.

Първите две нива: NUTS1 - статистически зони, и NUTS2 - статистически райони, не представляват административно-териториални единици, докато третото ниво NUTS3 - области, са административно-териториални единици и обхващат територията на едноименните 28 области, на които е разделена административно-териториално страната.

Към 31.12.2023 г. Северен централен район е разделен административно-териториално на 5 области и 36 общини, в които има обособени 384 кметства.

Броят на населените места в Северен централен район към 31 декември 2023 г. е 989 (в т.ч. градове - 39, и села - 950).

През 2023 г. броят на кметствата е променен въз основа на приети промени в ЗАТУРБ, с които се регламентира, че кметство е населено място с население над 100 души с постоянен адрес. Промените влизат в сила след обнародването на Указ № 146 на Президента на Република България от 2023 г. за насрочване на избори за общински съветници и за кметове на 29.10.2023 г. (обн., ДВ, бр. 67 от 04.08.2023 г.).

Към 31 декември 2023 г. в Северен централен район съществуват следните административно-териториални единици:

- Области - 5;
- Общини - 36.

1. Административни области в Северен централен район към 31 декември 2023 година

Средната площ на една област в Северен централен район е 2 959 кв. километра. Най-голяма по територия е област Велико Търново - 4 659 кв. км, а най-малка е област Габрово - 2 022 кв. км. Област Велико Търново е най-голяма в Северен централен район и по население, най-малка е област Силистра - 94 739 души

2. Общини в Северен централен район към 31 декември 2023 г.

Най-голямата по брой на населението община в Северен централен район е община Русе (138 084 души). Останалите общини в района са под 100 000 души.

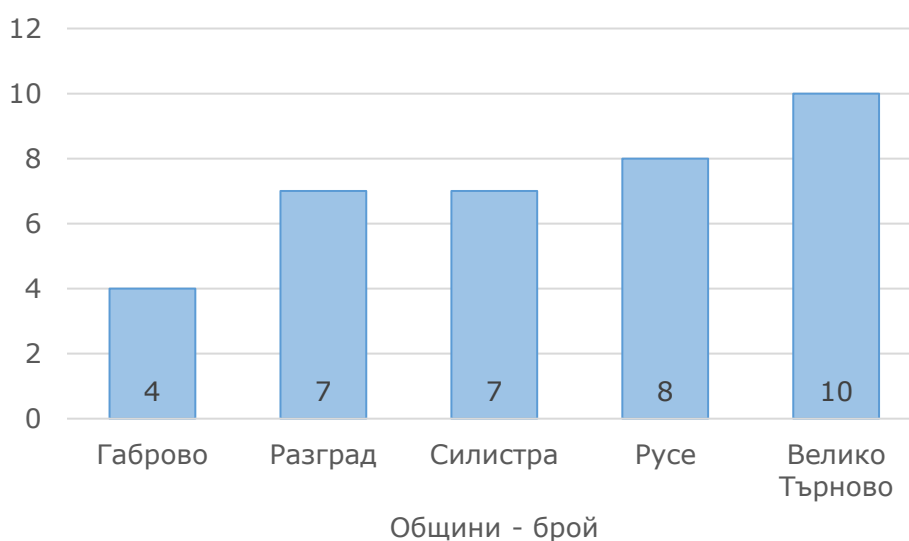
Административно-териториално и териториално деление на Северен централен район към 31.12.2023 г.

Относителният дял на населението в община Русе представлява 20.3% от цялото население на района.

Към 31 декември 2023 г. от общо 36 общини в Северен централен район 20 са с население под 10 000 души. Относителният дял на населението в тези общини представлява 18.1% от общото население на района. Най-малката община в Северен централен район е Сухиндол (област Велико Търново) с население 1 969 души, следвана от община Алфатар (област Силистра) с население 2 232 души.

Средната площ на една община в Северен централен район е 411 кв. километра. Най-голямата по територия община в района е Севлиево (964 кв. км), а най-малката по територия община е Сухиндол (157 кв. км).

Фиг. 1 Брой общини в Северен централен район по области към 31.12.2023 година



3. Териториални единици в Северен централен район към 31 декември 2023 година:

- Населени места - 989, в т.ч. 39 градове и 950 села;

Към 31 декември 2023 г. в Северен централен район населените места без нито един жител са 134 (областите Велико Търново - 67 и Габрово - 67). В останалите области на района няма населени места без население. В 352 села, или в 35.6% от населените места, живеят от 1 до 49 души включително. С население над 100 хил. души е само град Русе, в който живеят 18.0% от населението на района.

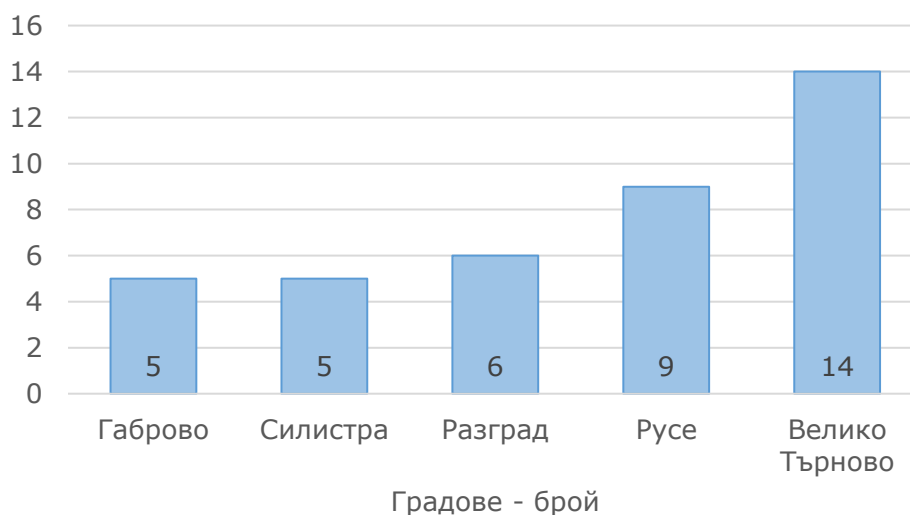
Русе 7000, България, ул. „Църковна независимост“ № 16, тел. (082) 811412, e-mail: DSamharadze@nsi.bg

Русе 7000, България, ул. „Църковна независимост“ № 16, тел. (082) 811 413, e-mail: DYovcheva@nsi.bg,

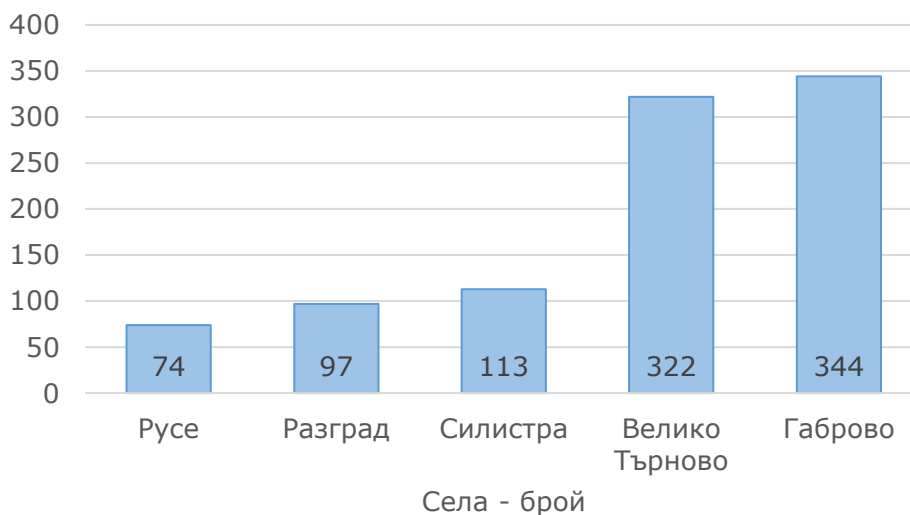
www.nsi.bg

**Административно-териториално и териториално деление на
Северен централен район към 31.12.2023 г.**

Фиг. 2. Брой градове в Северен централен район към 31.12.2023 година



Фиг. 3. Брой села в Северен централен район към 31.12.2023 година



**Административно-териториално и териториално деление на
Северен централен район към 31.12.2023 г.**

МЕТОДОЛОГИЧНИ БЕЛЕЖКИ

Определения

Областта се състои от една или повече съседни общини. Територията на областта е територията на включените в нея общини. Наименованието на областта е наименованието на населеното място - неин административен център (чл. 4 от ЗАТУРБ).

Общината се състои от едно или повече съседни населени места. Територията на общината е територията на включените в нея населени места. Наименование на общината е наименованието на населеното място - неин административен център (чл. 7 от ЗАТУРБ).

Кметството е населено място с население над 100 души с постоянен адрес (чл. 14 от ЗАТУРБ). Територия на кметството е територията на населеното място. Наименование на кметството е наименованието на населеното място - негов административен център (чл. 15 от ЗАТУРБ).

Населеното място е исторически и функционално обособена територия, определена с наличието на постоянно живеещо население, строителни граници или землищни и строителни граници и необходимата социална и инженерна инфраструктура. Населените места се делят на градове и села и подлежат на регистрация в Единния класификатор на административно-териториалните и териториалните единици.

Източници на данни

Източник на данните за административно-териториалното деление на страната е Националният регистър на населените места (НРНМ) на НСИ: <https://www.nsi.bg/nrnm/>.

Източник на данните за площта на административно-териториалните и териториалните единици към 31.12.2023 г. е НСИ, като са използвани пространствените данни за поземлените имоти, предоставени от Агенцията по геодезия, картография и кадастър.

Източник на данните за броя на населението е Информационна система „Демография“ на Националния статистически институт.

Методи на изчисление

Броят на административно-териториалните и териториални единици се изчислява на базата на данните в НРНМ към 31.12. на съответната година. Данните в регистъра се отразяват след обнародването в „Държавен вестник“ на указ на

Административно-териториално и териториално деление на Северен централен район към 31.12.2023 г.

президента на Република България, свързан с административно-териториални промени в страната.

Територията в квадратни километри е изчислена на база на актуалната цифрова кадастрална карта и кадастралните регистри към 31.12.2023 г., чрез средствата на ГИС в координатна система BGS2005 UTM35N.

Броят на населението към 31.12. се изчислява на базата на данните от предходната година и данните за естественото и механичното движение на населението през текущата година.

Повече данни за броя и структурата на населението могат да се намерят на <https://infostat.nsi.bg/infostat/>.

Нормативна уредба

В чл. 135 от Конституцията на Република България (обн., ДВ, бр. 56 от 13 юли 1991 г.) е регламентирано, че територията на страната се дели на общини и области.

През 1995 г. е приет и Закон за административно-териториалното устройство на Република България (ЗАТУРБ, обн., ДВ, бр. 63 от 14 юли 1995 г.).

Територията на страната се разделя на 28 области (ЗАТУРБ, изм., ДВ, бр. 154 от 28 декември 1998 г.). Границите и техните административни центрове са утвърдени с Указ № 1 на президента на Република България (обн., ДВ, бр. 2 от 8 януари 1999 г.) по предложение на Министерския съвет.

По силата на чл. 37 от ЗАТУРБ Националният статистически институт поддържа Единен класификатор на административно-териториалните и териториалните единици (ЕКАТТЕ) и Национален регистър на населените места (НРНМ). Съдържанието на класификатора и регистъра, както и включените в тях критерии и показатели, се утвърждават от Министерския съвет по предложение на НСИ и заинтересуваните ведомства.

На 26 май 2003 г. е приет Регламент (ЕО) № 1059/2003 на Европейския парламент и на Съвета за установяване на обща класификация на териториалните единици за статистически цели (NUTS). Целта на Регламента е чрез нея да се позволи събирането, съставянето и разпространението на хармонизирана регионална статистика в Общността. Във връзка с приемането през 2007 г. на България и Румъния в Европейския съюз на 20 февруари 2008 г. е приет Регламент (ЕО) № 176/2008 на Европейския парламент и на Съвета за изменение на приложенията на Регламент № 1059/2003, допълващ класификацията с новоприетите държави членки.

Повече информация за NUTS в България може да се намери на сайта на НСИ.