

ПРЕБРОЯВАНЕ НА НАСЕЛЕНИЕТО И ЖИЛИЩНИЯ ФОНД ПРЕЗ 2011 ГОДИНА


ТОМ 1
НАСЕЛЕНИЕ

КНИГА 1

**НАСЕЛЕНИЕ ПО ОБЛАСТИ,
ОБЩИНИ И НАСЕЛЕНИ МЕСТА**



РЕПУБЛИКА БЪЛГАРИЯ



НАЦИОНАЛЕН СТАТИСТИЧЕСКИ ИНСТИТУТ

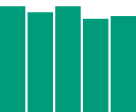
**ПРЕБРОЯВАНЕ НА НАСЕЛЕНИЕТО
И ЖИЛИЩНИЯ ФОНД ПРЕЗ 2011 ГОДИНА**

**ТОМ 1
НАСЕЛЕНИЕ**

**КНИГА 1
НАСЕЛЕНИЕ ПО ОБЛАСТИ,
ОБЩИНИ
И НАСЕЛЕНИ МЕСТА**

СОФИЯ, 2012





Редакционен съвет:

Десислава Димитрова

Евелин Йорданова

Лидия Сандева

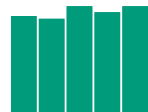
Любомир Блатски

Магдалена Костова

Росица Балъкова

Свилен Кателиев

Финка Денкова



ПРЕДГОВОР

Преброяванията на населението осигуряват надеждна, изчерпателна и достатъчно детайлизирана по административно-териториални единици информация за броя и структурата на населението и промените, които настъпват в тях. Тази информация е необходима и е в основата на цялостната държавна политика в продължение на десетилетие.

От 1 до 28 февруари 2011 г. в България се проведе 17-ото поред преброяване на населението и жилищния фонд в съответствие със **Закона за преброяване на населението и жилищния фонд в Република България през 2011 г.** (ЗПНЖФ), приет от 40-ото Народно събрание.

За първи път България проведе преброяване като страна - членка на Европейския съюз, и при спазване на изискванията на Регламент (ЕО) № 763/2008 на Европейския парламент и на Съвета относно преброяването на населението и жилищния фонд в ЕС, както и на съпътстващите го европейски регламенти за техническия формат и качеството на данните.

За първи път освен класическо преброяване с преброителна карта се проведе и преброяване по интернет с електронен въпросник като метод за регистрация на статистическите данни.

Настоящото издание е част от поредицата публикации на НСИ, съдържащи окончателни данни за основните резултати по всички теми от Преброяване 2011.

Изданието съдържа данни за броя на населението на страната по области, общини и населени места от преброяванията, проведени в България от 1934 до 2011 година. Населените места са подредени по азбучен ред в рамките на общината, а общините - по азбучен ред в рамките на областта.

При подготовката на таблиците са взети предвид и са отразени всички промени в административно-териториалното устройство на страната през периода между двете преброявания - през 2001 и 2011 година.

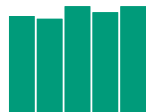
Към всяка таблица има справка за административно-териториалните промени на областите, общините и населените места, свързани със създаване, възстановяване, сливане, разделяне, присъединяване, закриване на административно-териториалните единици.

За удобство е съставен показалец на кодовете на населените места.

При използване на данните от публикацията трябва да се имат предвид методологичните бележки.

СЪДЪРЖАНИЕ

	Стр.		Стр.
ПРЕДГОВОР	3	11. Област Ловеч	169
СЪКРАЩЕНИЯ И ЗНАЦИ	6	11.1. Население според преброяванията по общини и населени места	171
МЕТОДОЛОГИЧНИ БЕЛЕЖКИ	7	11.2. Административно-териториални промени	175
АНАЛИЗ НА ОСНОВНИТЕ РЕЗУЛТАТИ	13	12. Област Монтана	179
I. НАСЕЛЕНИЕ НА СТРАНАТА СПОРЕД ПРЕБРОЯВАНИЯТА		12.1. Население според преброяванията по общини и населени места	181
1. Население на България според преброяванията	25	12.2. Административно-териториални промени	185
2. Прираст на населението от едно преброяване до друго	25	13. Област Пазарджик	187
3. Население според преброяванията по области и местоживееене	26	13.1. Население според преброяванията по общини и населени места	189
4. Население според преброяванията по области и общини	30	13.2. Административно-териториални промени	192
5. Население според преброяванията по области и градове	37	14. Област Перник	195
II. НАСЕЛЕНИЕ СПОРЕД ПРЕБРОЯВАНИЯТА ПО ОБЩИНИ И НАСЕЛЕНИ МЕСТА		14.1. Население според преброяванията по общини и населени места	197
1. Област Благоевград	49	14.2. Административно-териториални промени	201
1.1. Население според преброяванията по общини и населени места	51	15. Област Плевен	203
1.2. Административно-териториални промени	58	15.1. Население според преброяванията по общини и населени места	205
2. Област Бургас	63	15.2. Административно-териториални промени	208
2.1. Население според преброяванията по общини и населени места	65	16. Област Пловдив	209
2.2. Административно-териториални промени	72	16.1. Население според преброяванията по общини и населени места	211
3. Област Варна	75	16.2. Административно-териториални промени	217
3.1. Население според преброяванията по общини и населени места	77	17. Област Разград	221
3.2. Административно-териториални промени	81	17.1. Население според преброяванията по общини и населени места	223
4. Област Велико Търново	83	17.2. Административно-териториални промени	226
4.1. Население според преброяванията по общини и населени места	85	18. Област Русе	229
4.2. Административно-териториални промени	93	18.1. Население според преброяванията по общини и населени места	231
5. Област Видин	97	18.2. Административно-териториални промени	234
5.1. Население според преброяванията по общини и населени места	99	19. Област Силистра	237
5.2. Административно-териториални промени	103	19.1. Население според преброяванията по общини и населени места	239
6. Враца	105	19.2. Административно-териториални промени	242
6.1. Население според преброяванията по общини и населени места	107	20. Област Сливен	245
6.2. Административно-териториални промени	111	20.1. Население според преброяванията по общини и населени места	247
7. Област Габрово	113	20.2. Административно-териториални промени	250
7.1. Население според преброяванията по общини и населени места	115	21. Област Смолян	253
7.2. Административно-териториални промени	125	21.1. Население според преброяванията по общини и населени места	255
8. Област Добрич	129	21.2. Административно-териториални промени	262
8.1. Население според преброяванията по общини и населени места	131	22. Област София	267
8.2. Административно-териториални промени	136	22.1. Население според преброяванията по общини и населени места	269
9. Област Кърджали	139	22.2. Административно-териториални промени	277
9.1. Население според преброяванията по общини и населени места	141	23. Област София (столица)	281
9.2. Административно-териториални промени	153	23.1. Население според преброяванията по общини и населени места	283
10. Област Кюстендил	159	23.2. Административно-териториални промени	285
10.1. Население според преброяванията по общини и населени места	161		
10.2. Административно-териториални промени	166		



СЪДЪРЖАНИЕ

	Стр.		Стр.
24. Област Стара Загора	287	27. Област Шумен	321
24.1. Население според преброяванията по общини и населени места	289	27.1. Население според преброяванията по общини и населени места	323
24.2. Административно-териториални промени	295	27.2. Административно-териториални промени	327
25. Област Търговище	299	28. Област Ямбол	329
25.1. Население според преброяванията по общини и населени места	301	28.1. Население според преброяванията по общини и населени места	331
25.2. Административно-териториални промени	306	28.2. Административно-териториални промени	334
26. Област Хасково	309	III. АЗБУЧНИК НА НАСЕЛЕНИТЕ МЕСТА	335
26.1. Население според преброяванията по общини и населени места	311	ПРИЛОЖЕНИЕ	
26.2. Административно-териториални промени	318	Преброятелна карта	459

СЪКРАЩЕНИЯ И ЗНАЦИ

ал.	- алинея
бр.	- брой
вж.	- виж
вкл.	- включително
в т.ч.	- в това число
г.	- година
гр.	- град
д./кв. км	- души на квадратен километър
ДЗС	- Държавно земеделско стопанство
ДВ	- „Държавен вестник“
др.	- други
Евростат	- Статистическа служба на Европейския съюз
ЕКАТТЕ	- Единен класификатор на административно-териториалните и териториалните единици
ЕС	- Европейски съюз
кв.	- квартал
к.	- колиби
м.	- махала
МС	- Министерски съвет
мин. с.	- минно селище
н. м.	- населено място
обн.	- обнародван
пром. с.	- промишлено селище
пр.	- прочие
с.	- село
сб. с.	- сборно село
т.	- точка
табл.	- таблица
т. нар.	- така наречен
.	- липсват данни
..	- данните са конфиденциални
-	- няма случай
0	- величина, по-малка от половината на употребената единица мярка
x	- поради естеството на данните не може да има случай
()	- данните са по оценка
*	- данните са предварителни
§	- параграф
%	- процент
‰	- промил

**МЕТОДОЛОГИЧНИ
БЕЛЕЖКИ**



МЕТОДОЛОГИЧНИ БЕЛЕЖКИ

Всички данни, включени в изданието, са в съответствие с методологичните изисквания и дефинициите, регламентирани в българското и европейското законодателство относно провеждането на преброяванията в Европейския съюз.

1. Законодателна основа за провеждане на преброяването през 2011 година

Преброяването на населението и жилищния фонд се проведе в изпълнение на:

- **Закона за преброяване на населението и жилищния фонд в Република България през 2011 г.** (ЗПНЖФ), приет от 40-ото Народно събрание на 15.05.2009 г. и обнародван в ДВ, бр. 39/26.05.2009 г., изменения и допълнения - приети от НС през декември 2010 година.

- **Регламент (ЕО) № 763/2008 на Европейския парламент и на Съвета от 9 юли 2008 г.** относно преброяването на населението и жилищния фонд в страните - членки на Европейския съюз.

- **Регламент (ЕО) № 1201/2009 на Комисията от 30 ноември 2009 г.** за прилагане на Регламент (ЕО) № 763/2008 на Европейския парламент и на Съвета относно преброяването на населението и жилищния фонд по отношение на техническите спецификации на темите и на техните разпределения.

- **Регламент (ЕО) № 519/2010 на Комисията от 16 юни 2010 г.** за приемане на програмата за статистическите данни и за метаданните за преброяването на населението и жилищния фонд, както е предвидено с Регламент (ЕО) № 763/2008 на Европейския парламент и на Съвета.

- **Регламент (ЕО) № 1151/2010 на Комисията от 8 декември 2010 г.** за прилагане на Регламент (ЕО) № 763/2008 на Европейския парламент и на Съвета относно преброяването на населението и жилищния фонд по отношение на условията и структурата на докладите за качеството и техническия формат за предаването на данни.

- **Закона за защита на личните данни.**
- **Закона за електронното управление.**

2. Критичен момент на преброяването

Критичният момент на преброяването беше 0:00 часа на 1 февруари 2011 година. Това означава, че цялата информация за състоянието на единиците на наблюдение (сгради, жилища, домакинства и лица) се отнася към този момент. Преброяването по интернет започна в 0:00 часа на 1 февруари и приключи в 24:00 часа на 9 февруари 2011 година. Класическото преброяване започна в 8:00 часа на 10 февруари и приключи в 20:00 часа на 28 февруари 2011 година.

3. Обект и единици на наблюдение

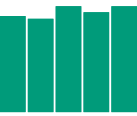
Обектите, единиците и основните признаци на наблюдение в Преброяване 2011 са регламентирани в Закона за преброяване на населението и жилищния фонд в Република България през 2011 година. При разработването на инструментариума на преброяването са включени и допълнителни променливи, които допринасят за повишаване на качеството на информацията, аналитичността на данните и осигуряването на допълнителна информация за изследваните процеси. Обекти на преброяване са:

- Българските граждани, които живеят постоянно в Република България, независимо от това дали към критичния момент на преброяването се намират на територията на населеното място, в което живеят постоянно, или на територията на друго населено място в страната.

- Българските граждани, заминали в чужбина след 31 януари 2010 г., и членовете на техните семейства, които ги придружават.

- Българските граждани, които живеят постоянно в Република България, но към критичния момент на преброяването пребивават в чужбина по поръчение на българската държава, на нейните органи и организации, както и членовете на техните семейства, които ги придружават.

- Гражданите на Европейския съюз и чужденците, получили разрешение за постоянно пребиваване съгласно чл. 23, ал. 3, т. 2, от Закона за чужденците в Република България преди 1 февруари 2010 година.



■ Лицата, на които е предоставена закрила по Закона за убежището и бежанците преди 1 февруари 2010 година.

■ Българските граждани, включително лицата с двойно гражданство, които живеят постоянно в чужбина, но към критичния момент на преброяването се намират на територията на Република България.

■ Гражданите на Европейския съюз и чужденците, получили разрешение за краткосрочно или продължително пребиваване съгласно чл. 23, ал. 2 и 3, т. 1, от Закона за чужденците в Република България след 31 януари 2010 г., с изключение на лицата по т. 4.

■ Лицата, за които е открито производство за предоставяне на закрила или на които е предоставена закрила по Закона за убежището и бежанците след 31 януари 2010 година.

■ Жилищните сгради, включително тези, които към момента на преброяването не се използват за живеене.

■ Жилищата, които се използват за живеене, и необитаваните жилища.

Техническа единица на наблюдение по време на преброяването са домакинствата, в които живеят лицата, обект на наблюдение.

Преброяването на лицата се извърши на принципа на обичайното им местоживеене.

Под обичайно местоживеене се разбира мястото, в което едно лице обикновено прекарва дневния период на почивка (нощуване), независимо от временно отсъствие поради ваканция, летуване, посещения при приятели и роднини, работа, медицинско лечение, религиозно поклонение и други.

Преброяването на лицата се извърши:

- в жилищата;
- в колективните домакинства;
- в общежитията - студентски и работнически;
- в заведенията за временно пребиваващи лица (хотели, болници и др).

4. Основни дефиниции и понятия

Методологията и основните дефиниции, използвани при регистрацията и обработката на данните в тази публикация, са част от ин-

струкцията за попълване на преброителните карти. Всички данни на териториално равнище са по състояние на населените места към момента на преброяванията.

Данните по области и общини са според състоянието на административно-териториалното деление на страната към критичния момент на преброяванията.

4.1. Категории население

Броят на населението по населени места, получен от преброяванията през **периода 1934 - 1956 г., се отнася до категорията „налично население“**. Тя включва лицата, които към критичния момент на преброяването живеят постоянно в преброяваното населено място и са се намирали в него, както и лицата, преброени като временно присъстващи, т.е. които живеят в друго населено място, но към критичния момент на преброяването са се намирали в преброяваното населено място.

За преброяванията през периода 1965 - 2001 г. данните за броя на населението се отнасят към категорията „постоянно население“, която включва:

Постоянно налично население - лицата, които живеят постоянно в преброяваното жилище и към критичния момент на преброяването са се намирали в него, както и лицата, които не са се намирали в жилището си, а на места (извън или на територията на същото населено място), където не се извършва преброяване на населението - предприятия, превозни средства, гари и други.

Временно отсъстващи в друго населено място на страната - лицата, които живеят постоянно в дадено жилище в преброяваното населено място, но към критичния момент на преброяването са отсъствали от домовете си за по-малко от 6 месеца и се намират в друго населено място на територията на страната - в командировка, в отпуск, на гости и други.

Временно отсъстващи от страната и пребиваващи в чужбина - лицата, които живеят постоянно в дадено жилище в преброяваното населено място, но към критичния момент на преброяването са отсъствали от домовете си за по-малко от 1 година и се намират в друго

населено място в чужбина - в командировка, в отпуск, на гости и други.

Данните за броя на населението, получени от Преброяване 2011, се отнасят за категорията „обичайно живеещо население“. Тя се състои от три основни подкатегории население:

Обичайно живеещо налично население - лицата, които обичайно живеят в преброяваното жилище и към 0:00 часа на 1.02.2011 г. се намират в него, както и лицата, които обичайно живеят в жилището, но към критичния момент на преброяването не се намират в него, а на места (извън или на територията на същото населено място), където не се извършва преброяване на населението - на месторабота, на гости, в болница, в превозни средства, на гари и други.

Временно отсъстващи в друго населено място в страната - лицата, които обичайно живеят в жилището в преброяваното населено място, но към критичния момент на преброяването отсъстват от домовете си за период по-малък от 1 година и се намират в друго населено място на територията на страната - в командировка, на обучение, на състезание, на турне, на гости, на почивка, на лечение и други.

Временно отсъстващи от страната и пребиваващи в чужбина - лицата, които обичайно живеят в жилището в преброяваното населено място, но към критичния момент на преброяването отсъстват от домовете си за период по-малък от 1 година (т.е. заминали са в чужбина след 1.02.2010 г.) и се намират в чужбина - в командировка, на обучение, на състезание, на турне, на гости, на почивка, на лечение и други.

4.2. Административно-териториални и териториални единици

Броят на населението по административно-териториални единици (области и общини) и териториални единици (населени места и селищни образувания) е в съответствие с административното деление на страната към 1.02.2011 година. Това означава, че ако дадено населено място през 1956 г. е влизало в състава на една община, а през 2001 г. - в състава на друга, то в настоящата публикация това населено място е включено в състава на общината, към която се е отнасяло в 0:00 часа на 1.02.2011 година.

Съгласно Закона за административно-териториалното устройство на Република България (обн. ДВ, бр. 63/14.07.1995 г.) административно-териториални единици са областите и общините, а териториални единици са населените места и селищните образувания. Съгласно чл. 3 (1) от Закона за административно-териториалното устройство на Република България населено място е исторически и функционално обособена територия, определена с наличието на постоянно живеещо население, строителни граници или землищни и строителни граници и необходимата социална и инженерна инфраструктура. Населените места се делят на градове и села. Селищните образувания се дефинират като територии извън строителните граници на населените места, устроени за осъществяване на специфични функции, които са определени със строителни граници, но нямат постоянно живеещо население.

Към 1.02.2011 г. територията на Република България е разделена на 28 области и 264 общини. Територията на областта обхваща територията на включените в нея общини. Наименованието на областта е наименованието на населеното място - неин административен център.

Общината, от своя страна, се състои от едно или повече съседни населени места, а територия на общината е територията на включените в нея населени места. Наименованието на общината е наименованието на населеното място - неин административен център.

В столицата и в градовете с население над 300 000 души се създават райони (чл. 10 от закона).

По смисъла на Закона за административно-териториалното устройство на Република България:

■ „Сливане“ е административно-териториална промяна, изразяваща се в обединяване на области, общини или населени места, при което се създава нова единица от същия вид, а съществуващите се закриват.

■ „Разделяне“ е административно-териториална промяна, изразяваща се в създаване на две или повече административно-териториални или териториални единици чрез разделяне на една, а новосъздадените единици са от същия вид, като тази, която се закрива.

■ „Присъединяване“ е административно-

териториална промяна, при която административно-териториална или териториална единица се включва към съществуващата единица, като присъединяващата се единица се заличава.

■ „Отделяне“ е административно-териториална промяна, при която част от съществуващата административно-териториална или териториална единица се обособява в нова единица от същия вид, като съществуващата се запазва.

■ „Закриване“ е последица от извършване на сливане или разделяне на административно-териториалните или териториалните единици и е основание за тяхното заличаване от Единния класификатор на административно-териториалните и териториалните единици (ЕКАТТЕ).

Броят на населението на заличените поради сливане населени места е включен в броя на населението на съответните населени места, с които е извършено сливането.

Различията в броя на градското и селското население между табл. 1. „Население на България според преброяванията“ и табл. 5. „Население според преброяванията по области и градове“ в раздел I се дължат на обстоятелството, че в първата таблица броят на градското и на селското население е посочен така, както е установен към критичния момент на съответното преброяване.

За населените места от района на Добруджа данните за 1934 г. са взети от преброяването, проведено в тази част на България на 31.01.1941 година.

4.3. Административно-териториални промени в устройството на страната в периода 1900 - 2011 година

Съществуващото административно-териториално устройство на страната е резултат от множество промени, правени през различни периоди от историята на България.

С Указ от 16.05.1901 г. в България е утвърден Закон за административното деление на държавата. С него населените места се организират в три йерархични нива - окръзи, околии и общини. Към 31.12.1900 г. всичките 5 069 населени места (79 града, 3 849 села и 1 141 махали и колиби) са били разделени в 12 окръга, 71 околии и 1 890 общини. Тази администра-

тивна организация на населените места се е запазила за относително дълъг период. Промени са били извършвани само в броя на отделните административни единици вследствие от присъединявания и отстъпвания на територии от България на съседни държави. Така например към 31.12.1920 г. населените места в страната са били 5 659 (92 града, 4 214 села и 1 353 други селища). Те са били разпределени в 15 окръга, 82 околии и 2 391 общини. В края на 1926 г. в страната е имало 5 749 населени места, разпределени в 16 окръга, 91 околии и 2 650 общини. Включването на нови селища в селищната мрежа на страната освен на териториални промени се дължи основно на признаването за самостоятелни селища на части от сборни села и махали. Голяма част от новообявените селища по-късно отпадат от селищната мрежа поради пълното си обезлюдяване.

Деветото поред преброяване на населението, проведено в края на 1934 г., се извършва при различно административно устройство. За първи път са въведени областите и са закрити окръзите. Областите към 1934 г. са били седем: Бургас, Враца, Плевен, Пловдив, София, Стара Загора и Шумен. Околията са 89, а общините са редуцирани до 921. Впоследствие област Шумен се закрива, а на нейно място се създават областите Варна и Русе. Като отделна област се формира и Горна Джумая (сега Благоевград).

Така създадените области са просъществували за кратко време. Конституцията на България от 1947 г. възприема двустепенно административно-териториално деление - общини и околии (чл. 47, ал. 1). Две години по-късно - през 1949 г., отново се преминава към тристепенно административно-териториално деление - окръзи, околии и общини (Закон за разделяне на територията на Републиката на окръзи, ДВ, бр. 219/ 22.11.1949 г.). През 1959 г. се възвръща двустепенното деление - общини и окръзи (Указ за ново административно деление на територията на НРБ, Известия, бр. 7/ 23.01.1959 г.). С поредната промяна са премахнати незасегнатите дотогава околии. От 1887 г. те неизменно са ниво в административната организация на селищната мрежа в България.

Следвоенният период се характеризира с намаляване на броя на селските селища - с над 700.

Това се обуславя от присъединяването на села към градовете, обявяването на села за градове, сливането на селски селища, заличаването на селски селища поради постепенното им обезлюдяване.

През 1977 г. след 18-годишен период без промени се решава, че по-нататъшното развитие и усъвършенстване на административното и териториалното устройство на страната трябва да се извърши върху основата на изграждането на селищни системи. Първоначално са създадени 252 селищни системи, които бързо нарастват на 300. През 1987 г. (Указ № 2704, ДВ, бр. 67/1987 г.) се извършва нова промяна в селищното устройство. Ликвидирани са окръзите и на тяхно място към живот са възвърнати областите. В същото време наименованието „селищна система“ отстъпва място на утвърденото през годините наименование „община“. Съгласно това административно деление и последвалите промени в него България е разделена на 9 области и 278

общини. През този период много малък е броят на възникналите нови селища. Доколкото има такива, те са главно минни и промишлени селища или възстановени стари.

Последната промяна в селищното устройство на страната се извърши през 1995 година.

Съгласно Закона за административно-териториалното устройство на Република България (обн., ДВ, бр. 63/14.07.1995 г.) административно-териториални единици са областите и общините, а съставни административно-териториални единици в общините са кметствата и районите. Териториални единици съгласно чл. 3, ал. 1, са населените места и селищните образувания.

При използването на данните от публикацията потребителите трябва да имат предвид както промените в методологията на отделните преброявания, така и тези в административно-териториалното деление на страната.

**АНАЛИЗ
НА ОСНОВНИТЕ РЕЗУЛТАТИ**



АНАЛИЗ НА ОСНОВНИТЕ РЕЗУЛТАТИ

Тенденции в развитието на населението на България

Към 1.02.2011 г. населението на България възлиза на 7 364 570 души. В сравнение с на-

чалото на XX в. то се е увеличило с 3 620 287 души, или 1.9 пъти.

1. Население на страната по години на преброяванията

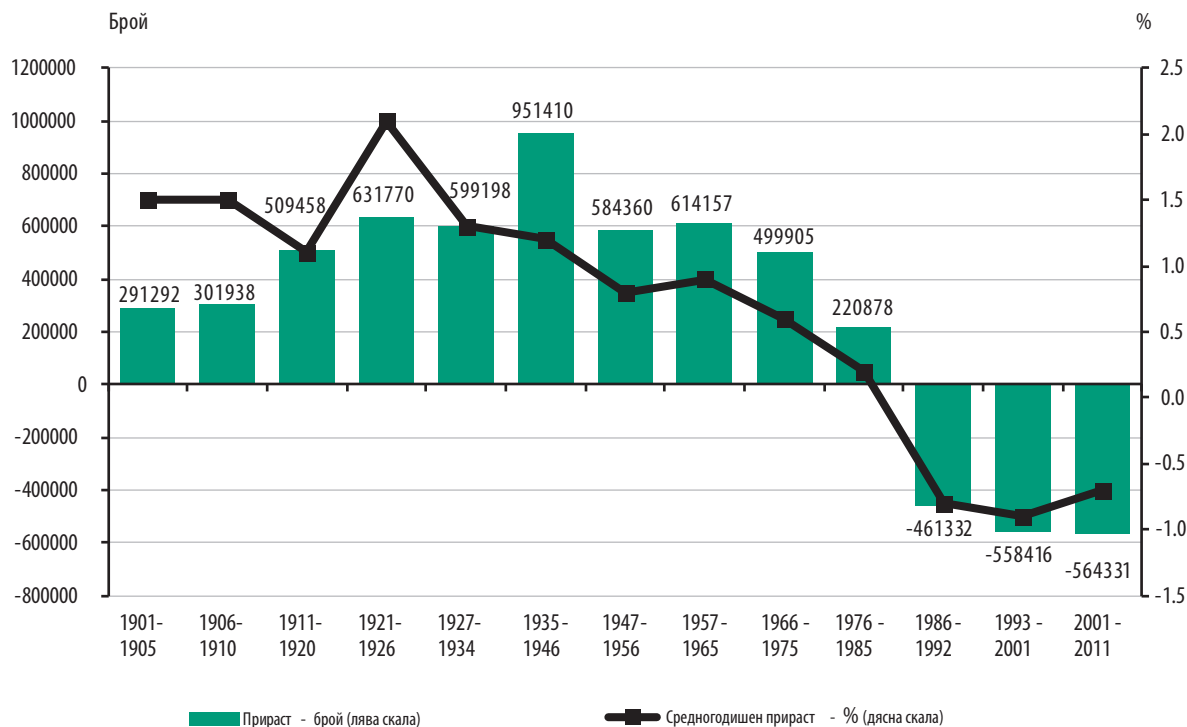
Години на преброяванията	Общо	В градовете	В селата	В % към преброяването от 1900 г.	В % към предишното преброяване
1900	3744283	742435	3001848	100.0	100.0
1905	4035575	789689	3245886	107.8	107.8
1910	4337513	829522	3507991	115.8	107.5
1920	4846971	966375	3880596	129.4	111.7
1926	5478741	1130131	4348610	146.3	113.0
1934	6077939	1302551	4775388	162.3	110.9
1946	7029349	1735188	5294161	187.7	115.7
1956	7613709	2556071	5057638	203.3	108.3
1965	8227866	3822824	4405042	219.7	108.1
1975	8727771	5061087	3666684	233.1	106.1
1985	8948649	5799939	3148710	239.0	102.5
1992	8487317	5704552	2782765	226.7	94.8
2001	7928901	5474534	2454367	211.8	93.4
2011	7364570	5338261	2026309	196.7	92.9

При всички преброявания, проведени до 1985 г. включително, населението на страната има различен положителен средногодишен абсолютен и относителен прираст. Най-висок средногодишен абсолютен прираст на населението е отбелязан през периода 1921 - 1926 г. - 105 295 души. Следва периодът 1927 - 1934 г. - 74 900 души. Най-нисък положителен прираст на населението е регистриран през периода

1976 - 1985 г., когато населението се е увеличавало средногодишно с 22 088 души.

За първи път населението на страната намалява през периода 1986 - 1992 г. с 461 332, или 65 904 души средногодишно. Тази тенденция продължава и през следващите два периода - 1993 - 2001 г. и 2001 - 2011 г., съответно с 69 802 и 56 433 души средногодишно намаление на населението.

Фиг. 1. Прираст на населението между преброяванията.



Факторите, които обуславят измененията в броя и структурите на населението, са териториалните промени, вътрешната и външната миграция и естественото движение на населението.

Извършените териториални промени след поредицата войни през първите десетилетия на ХХ в. са свързани с включване или изключване на лица, живеещи на тези територии, към общия брой на населението. Обикновено през военновременните периоди миграционните движения са интензивни и също играят значителна роля за изменението в броя на населението.

През последните десетилетия по-голямо влияние върху броя на населението оказва неговото естествено движение (ражданията и умираанията) и външномиграционните процеси.

За периода 1986 - 2011 г. населението на страната намалява с 1 584 079 души. И докато намаляването на населението между 1986 и 1992 г. изцяло се дължи на емиграция на населението от страната, то през следващите два периода - 1993 - 2001 и 2001 - 2011 г., преобладаващ дял в намаляването на населението има отрицателният му естествен прираст.

Раждаемостта през последните десетилетия постоянно намалява - от 25.2‰ през 1950 г., 15.3 през 1965 г., 13.3 през 1985, достигайки най-

ниското си равнище - 7.7‰, през 1997 година. След 2007 г. раждаемостта се установява на нива около 10.0‰, т.е. само за половин век тя намалява повече от два пъти.

Повишава се коефициентът на обща смъртност. Докато през 1965 г. той е бил 8.1‰, през 1975 г. - 10.3‰, през 1990 г. - 12.5‰, то през 2010 г. коефициентът на обща смъртност достига 14.6‰ и е един от най-високите в Европа.

Неблагоприятните тенденции в равнищата на раждаемостта и смъртността водят до спадане на естествения прираст на населението - от 108 437 през 1950 г. на 11 470 през 1985 година. Последната година с минимален положителен прираст е 1989, когато ражданията са повече от умираанията с 5 387. След 1990 г. естественият прираст е с отрицателни стойности, в резултат на което населението на страната непрекъснато намалява. През 1997 г. е регистриран най-високият отрицателен естествен прираст - минус 57 736 души.

Данните от последното преброяване в страната показват, че отрицателните тенденции в развитието на населението продължават да се задълбочават. За трети път в демографската история на България е регистрирано намаляване на населението в периода между две последователни преброявания.

В периода между преброяванията през 2001 и 2011 г. населението на страната намалява с 564 331 души при средногодишен темп на намаляване 0.7%. Две трети от намаляването на населението - 389 087 души, или 68.9%, се дължи на отрицателния естествен прираст. Естественият прираст за всички години през периода между преброяванията през 2001 и 2011 г. е отрицателен, като най-голям е намаляването на броя на населението през 2002 година (-46 118 души).

Почти една трета от намаляването на населението (31.1%) за периода между преброяванията през 2001 и 2011 г. се дължи на външна миграция, която се оценява на 175 244 души. Външната миграция (емиграцията) в съответствие с методологията на преброяването се оценява като изменение на броя на населението, дължащо се на броя на лицата, които отсъстват от страната за период по-голям от една година към датата на преброяването.

Разпределение на населението по области

Към 1.02.2011 г. съгласно чл. 6 от Закона за административно-териториалното устройство на Република България територията на страната е разделена на 28 области. Те са административно-териториални единици с определена територия, която е територията на включените в тях общини, и наименование - наименованието на населеното място - административен център на областта.

Областите като административно-териториална единица са въведени за първи път след преброяването, проведено в края на 1934 година. Първоначално те са седем - Бургас, Враца, Плевен, Пловдив, София, Стара Загора и Шумен, като впоследствие последната се закрива, а на нейно място се създават областите Варна и Русе. През 1947 г. се преминава към двустепенно административно-селищно устройство (общини и околии). Областите отново стават административно-териториално ниво през 1987 г., когато с Указ № 2704, ДВ, бр. 67/1987 г. са създадени 9 области. Сега техният брой е 28, като по територия те са почти идентични със закритите окръзи през 1987 година.

С цел осигуряване на сравнимост на данните за различните периоди в настоящото

издание се използва последното административно-териториално устройство на страната, като данните за всеки отделен период от 1934 г. досега са приведени в съответствие с това устройство. При използването им трябва да се има предвид условността на делението за предишните периоди.

В резултат на естественото и механичното движение на населението настъпват и изменения в броя на населението по области през различните периоди между отделните преброявания. В края на 1934 г. с най-голям брой население е била област Пловдив - 448 012 души, или 7.0% от общото население. В област София (столица) населението е възлизало на 400 705 (6.3%). През периода 1935 - 1946 г. се увеличава населението във всички области, с изключение на област Разград. В края на 1946 г. населението в столицата вече е най-многобройно - 525 710 души. С най-малък брой население през същата година, както и в края на 1934 г., е била област Смолян.

През следващите две десетилетия (1946 - 1965 г.) вследствие на колективизацията, усилената механизация на селското стопанство и бързото развитие на индустриализацията на страната се наблюдават интензивни вътрешномиграционни процеси от планинските области към равнинните и от селата към старите и новообявените градове, развиващи се като индустриални и административни центрове. Това оказва решаваща роля при преразпределението на населението по области през периода 1946 - 1965 година. В края на 1965 г. в пет области (Видин, Велико Търново, София, Търговище и Кюстендил) прирастът на населението е с отрицателен знак в сравнение с края на 1946 година. В останалите области през този период е налице нарастване на броя на населението. Най-голям абсолютен прираст е отбелязан в областите София (столица) - 379 577 души, Пловдив - 131 766, и Варна - 100 122 души. Това е повече от половината от общия прираст на населението на страната през този период. С най-висок относителен прираст след столицата, в която населението се е увеличило със 72.2%, са областите Смолян (44.1%), Варна (37.5%) и Кърджали (29.7%). Минимален прираст на населението има в областите Ловеч, Монтана, Враца и Ямбол.

През следващия десетгодишен период (1966 - 1975 г.) раждаемостта е в границите на 15 - 17‰, а смъртността нараства от 8.3 на 10.3‰. Тези тенденции в развитието на раждаемостта и смъртността през този период влияят върху естествения прираст на населението и съответно върху размера на абсолютния и относителния прираст в отделните области. Отново област София (столица) е с най-висок абсолютен и относителен прираст - съответно 171 454 души, или 18.9%. На второ място по абсолютен и на трето по относителен прираст е област Пловдив - 71 466 души, или 11.0%. Област Варна по относителен прираст (17.5%) се нарежда непосредствено след столицата. В редица области като Враца, Кърджали, Кюстендил, Плевен, Смолян, Търговище и др. прирастът е минимален и е под 2.0%. В пет области се установява намаляване на населението - Видин, Ловеч, Монтана, Перник и Ямбол.

Периодът 1976 - 1985 г. се характеризира с влошаващи се демографски показатели. Раждаемостта спада от 16.5 до 13.3‰, а смъртността варира от 10.1 до 12‰. Тези изменения в тенденциите на демографското развитие в страната като цяло и в отделните области водят до съществени изменения в броя на тяхното население. Налице е намаляване на населението в 13 области, което варира между 11.7% (област Ямбол) и 0.6% (област Перник). Отново с най-голямо увеличаване в броя на населението са областите София (столица), Пловдив, Варна, но и в тях прирастът намалява значително. И в края на 1985 г. област София (столица) запазва първенството си по отношение на броя на населението, живеещо в нея - 1 201 719 души, или 13.4% от общото население на страната, следвана отново от област Пловдив - 8.4%, и областите Варна - 5.2%, и Бургас - 5.0%.

През периода 1985 - 1992 г. за първи път е регистрирано намаляването в броя на населението на страната с 461 332 души. Тенденцията на снижаване на раждаемостта особено след 1988 г. рязко се задълбочава. Коефициентът на раждаемост от 13.1‰ през същата година спада до 10.7‰ през 1991 г. и до 10.5‰ през 1992 година. Тенденцията на увеличаване на обща-

та смъртност се запазва през целия период. От 11.6‰ през 1986 г. тя се покачва до 12.7‰ в края на 1992 година. За първи път през 1990 г. е регистриран и отрицателен естествен прираст. Въпреки това общият естествен прираст за страната в този период е положителен - 4 135 души. Следователно намаляването на населението в периода 1985 - 1992 г. се дължи изцяло на емиграцията.

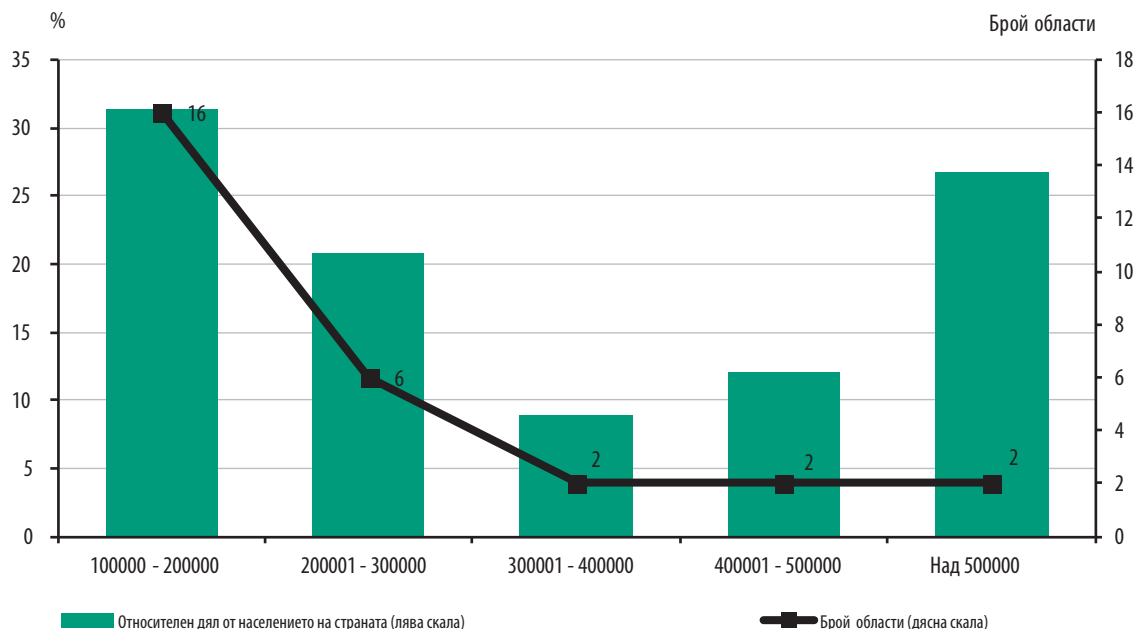
С изключение на област Благоевград, в която се установява увеличение на населението през периода 1985 - 1992 г. със 7 442 души (или с 2.2%), във всички останали области броят на населението намалява. С минимален отрицателен прираст под 2.0% са общо шест области: Пазарджик, Бургас, Варна, Сливен, Смолян и София (столица). С най-голям абсолютен и относителен отрицателен прираст са три области. В област Кърджали в края на 1992 г. живеят 87 841 души по-малко в сравнение с края на 1985 г., или областта е загубила 29.1% от населението си. На второ място е област Шумен, в която намаляването възлиза на 34 515 души (13.5%), а на трето - област Разград - намаляване с 26 671 души, или също с 13.5%.

През периода 1992 - 2001 г. населението на страната намалява отново с 558 416 души. Към 1.03.2001 г. с най-голям брой население е област София (столица), в която живеят 1 170 842 души, или 14.8% от населението на България. Следва област Пловдив със 715 816 души, или 9.0%. В рамките само на тези две области живее близо една четвърт от цялото население. С най-малък брой население е област Видин - 130 074 души.

В периода между двете преброявания през 2001 и 2011 г. населението на страната намалява с 564 331 души при средногодишен темп на намаляване 0.7%.

За този десетгодишен период се е увеличило само населението на областите София (столица) и Варна - съответно със 120 749 души (10.3%) и 13 061 души (2.8%). Във всички останали области населението намалява, като за областите Бургас, Пловдив, Благоевград и Кърджали относителният дял на намаляването е по-нисък от средния за страната. С над 20% е намаляло населението на областите Враца и Видин.

Фиг. 2. Области според относителния дял на населението им от населението на страната към 1.02.2011 година



Към 1.02.2011 г. най-голяма по брой на населението е област София (столица), в която живеят 1 291 591 души, или 17.5% от населението на страната. Следва област Пловдив с население 683 027 души, или 9.3% от общото население. Две са областите с население между 400 и 500 хил. души - Варна и Бургас, съответно с население 475 074 и 415 817 души. В четирите най-големи области живеят близо 40% от населението на страната.

С население между 300 001 и 400 000 души са две области: Стара Загора - 333 265 души, и Благоевград - 323 552 души. Шест са областите с население в интервала 200 - 300 хил. души и в тях живеят 20.8% от населението на страната.

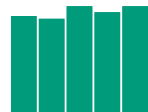
Най-голяма е групата на областите с население между 100 и 200 хил. души - 16. Най-малка от тях по брой на населението е област Видин с население 101 018 души (1.4%).

Разпределение на общините според броя на населението им

Към 1.02.2011 г. населението в страната е разпределено в 264 общини. Три са общините с население над 300 хил. души и в тях живеят 26.8% от населението на страната. Най-голяма е Столична община - 1 291 591 души. Следват общините Варна и Бургас с население съответно 343 704 и 338 153 души.

2. Общини според броя на населението им към 1.02.2011 година

	Население		Общини	
	брой	структура - %	брой	структура - %
Общо	7364570	100.0	264	100.0
До 5 000	123275	1.7	40	15.2
5 001 - 10 000	557167	7.6	77	29.2
10 001 - 20 000	904297	12.3	66	25.0
20 001 - 50 000	1437646	19.5	51	19.3
50 001 - 100 000	1456905	19.8	21	8.0
100 001 - 300 000	911832	12.4	6	2.3
Над 300 000	1973448	26.8	3	1.1



С население между 100 и 300 хил. души са шест общини - Бургас, Русе, Стара Загора, Плевен, Сливен и Пазарджик. Към момента на преброяването в тях живее 12.4% от населението на страната. В сравнение с предходния период (1992 - 2001 г.) броят им е намалял с три общини - Перник, Шумен и Добрич.

Общините с население над 100 хил. души са най-малко като абсолютен брой (9) и относителен дял (3.4%) от общия брой на общините, но в тях е концентрирано 39.2% от населението на страната.

С население между 50 000 и 100 000 души са двадесет и една общини. Броят им се запазва същият спрямо предходния период (1992 - 2001 г.). В тези общини живеят 19.8% от населението на страната. На 16 общини в тази група центровете са областните градове. Тук се отнасят и пет общини, чиито общински центрове не са областни градове, а именно: Казанлък, Асеновград, Петрич, Димитровград и Карлово. През последните години от тази група са отпаднали общините Ловеч, Горна Оряховица и Дупница.

Намалява броят на общините с население между 20 и 50 хил. души. Към 1.02.2011 г. техният брой е 51 срещу 54 в края на предходния

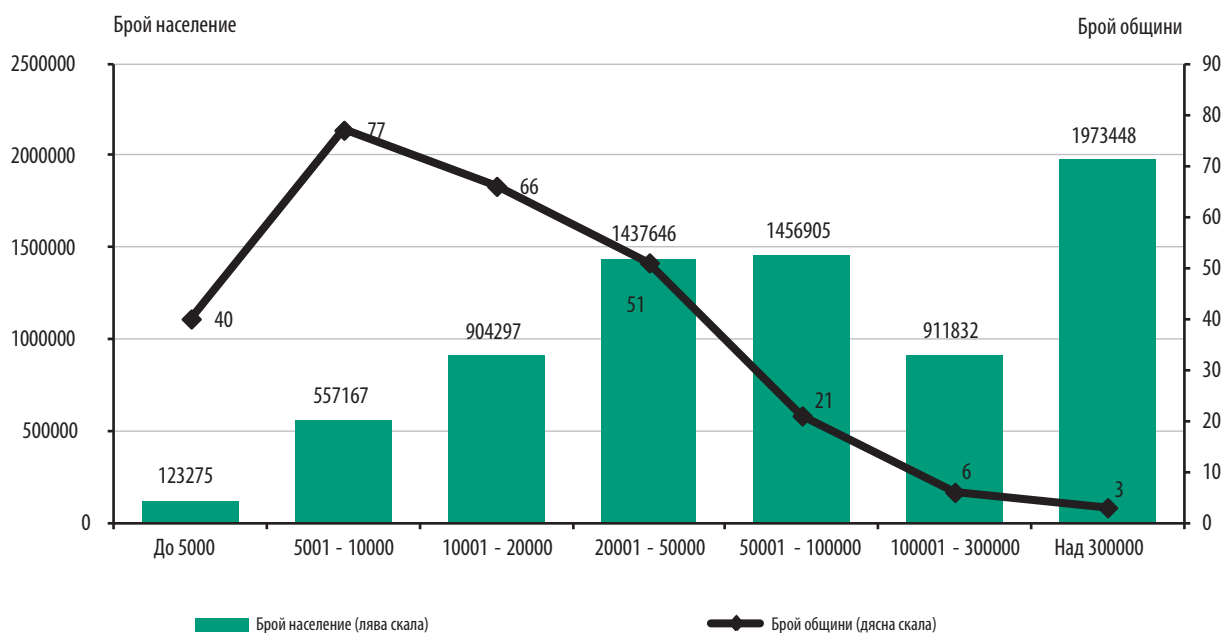
период. Те представляват 19.3% от всички общини в страната. Към 1.02.2011 г. в общините от тази група живеят 1 437 646 души, или 19.5% от населението.

Най-голямо намаление спрямо периода 1992 - 2001 г. има в броя на общините с население между 10 и 20 хил. души - от 78 на 66. В тях живеят 904 297 души, или 12.3% от населението на страната.

Намаляването на населението през последните десет години се изразява главно в увеличаване на броя и относителния дял на малките и най-малките общини. Броят на общините с население между 5 001 и 10 000 души от 66 към 1.03.2001 г. нараства на 77 към 1.02.2011 година. В тях живеят 557 167 души, или 7.6% от населението на страната. Най-голям брой общини с население между 5 000 и 10 000 души има в областите София (8), Шумен (5) и Враца (5).

С 9 са се увеличили и най-малките общини с население до 5 000 души. Сега техният брой е 40 и в тях живеят 123 275 души срещу 107 836 в началото на 2001 година. Най-голям брой общини с население до 5 000 души има в област Видин - 7, София - 6, и в областите Монтана и Кюстендил - по 4.

Фиг. 3. Общини според броя на населението им към 1.02.2011 година



Разпределение на населението по населени места

Към 1.02.2011 г. населението на страната е разпределено в 255 града и 5 047 села. В 181 населени места няма преброени лица.

3. Населени места според броя на населението им към 1.02.2011 година

	Населени места		Население	
	брой	структура - %	брой	структура - %
Общо	5302	100.0	7364570	100.0
Без население	181	3.4	0	0.0
1 - 99	1627	30.7	58979	0.8
100 - 499	1939	36.6	501828	6.8
500 - 999	753	14.2	531184	7.2
1 000 - 4 999	665	12.5	1260320	17.1
5 000 - 9 999	60	1.1	425892	5.8
10 000 - 19 999	33	0.6	446214	6.1
20 000 - 49 999	25	0.5	792874	10.8
50 000 - 99 999	12	0.2	876356	11.9
Над 100 000	7	0.1	2470923	33.6

В седемте града с население над 100 000 души живее една трета от населението на страната (33.6%). Това са градовете: София, Пловдив, Варна, Бургас, Русе, Стара Загора и Плевен. За сравнение, през 2001 г. градовете с население над 100 хил. души са били 9, а населението им - 32.3% от населението на страната.

Най-голяма е групата на населените места с население между 100 и 499 души - 36.6%, където живеят 6.8% от населението на страната.

В периода между двете преброявания през 2001 и 2011 г. само 17 населени места имат положителен прираст. Най-голям положителен абсолютен прираст имат градовете София - 110 987, Варна - 21 981, и Бургас - 7 881 души.

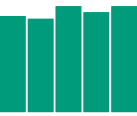
С най-голям отрицателен прираст са градовете Плевен (-14 926), Русе (-11 811) и Видин (-9 324).

Запазва се тенденцията на увеличаване на относителния дял на градското население и намаляване на населението в селата. Към 1.02.2011 г. в градовете живеят 5 338 261 души, или 72.5%, а в селата - 2 026 309 души, или 27.5% от населението на страната.

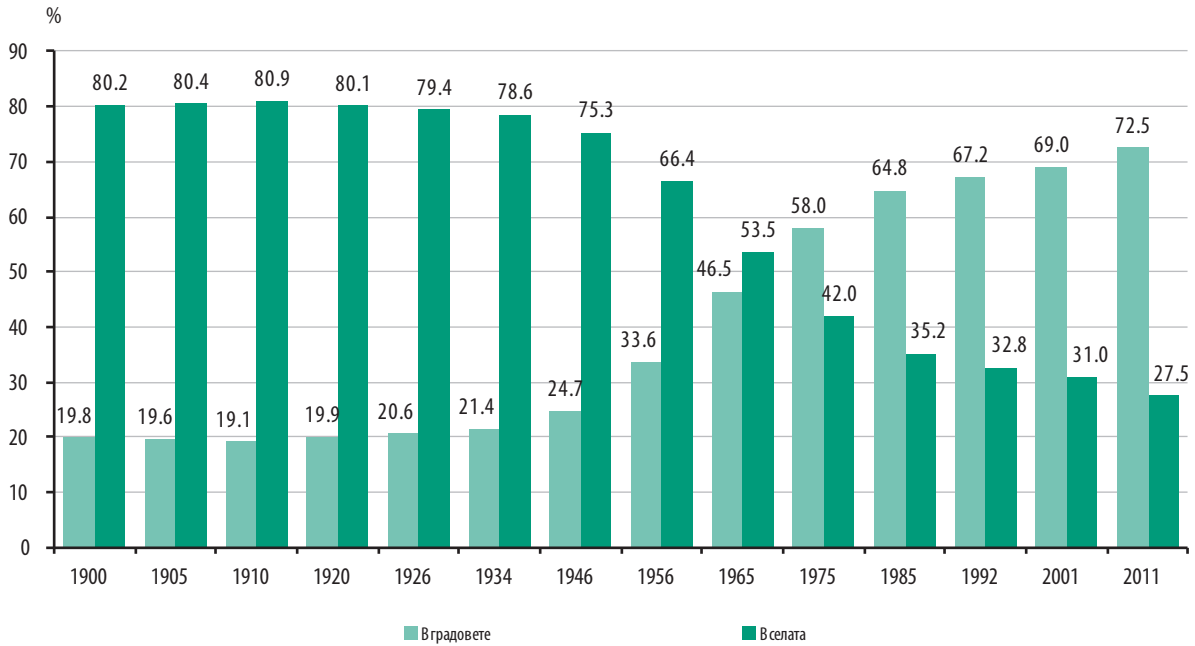
Увеличението в броя на градското население е в унисон с изменението на общия брой на населението в страната. То непрекъснато

нараства от Освобождението на България до 1985 година. В началото на изминалия ХХ в. то е 742 435 души, или едва всеки пети от населението на страната е живял в градовете. Този относителен дял се запазва на почти същото равнище през първата третина на века. Преброяването през 1934 г. установява, че в градовете на България живеят 1 302 551 души, или 21.4%. След Втората световна война в резултат на масови преселвания от селата в градовете и на промени в статута на отделни населени места броят и относителният дял на живеещите в градовете нараства.

През 1956 г. вече една трета от населението живее в градове, а през 1965 г. дяловете на градското и селското население почти се изравняват. При преброяването, проведено в края на 1992 г., градското население е повече от две трети (67.2%). В началото на ХХI в. в градовете на страната живеят 5 500 695 души, или 69.0%. Относителното увеличаване на градското население не е придружено едновременно от абсолютното му увеличаване. За трети път след периода 1986 - 1992 г. се регистрира намаление в абсолютния брой на населението, живеещо в градовете - със 136 273 души.



Фиг. 4. Структура на населението по местоживеене според преброяванията



Влияние върху равнището на урбанизация оказват и административните промени в статуса на отделни населени места. Става дума за обявяване на села за градове и за при-

съединявания (или отделяния) на села към (от) градове. През периода 2001 - 2011 г. 16 села са обявени за градове с указ на президента на Република България.

**I. НАСЕЛЕНИЕ
НА СТРАНАТА
СПОРЕД
ПРЕБРОЯВАНИЯТА**





1. Население на България според преброяванията

	Налично население към				Постоянно население към				
	31.12.1934	31.12.1946	1.12.1956	1.12.1965	2.12.1975	4.12.1985	4.12.1992	1.03.2001	1.02.2011
Брой									
Общо	6077939	7029349	7613709	8227866	8727771	8948649	8487317	7928901	7364570
В градовете	1302551	1735188	2556071	3822824	5061087	5799939	5704552	5474534	5338261
В селата	4775388	5294161	5057638	4405042	3666684	3148710	2782765	2454367	2026309
Мъже	3053893	3516774	3799356	4114167	4357820	4433302	4170622	3862465	3586571
В градовете	660914	888538	1276670	1911860	2517708	2865081	2792331	2651312	2580734
В селата	2392979	2628236	2522686	2202307	1840112	1568221	1378291	1211153	1005837
Жени	3024046	3512575	3814353	4113699	4369951	4515347	4316695	4066436	3777999
В градовете	641637	846650	1279401	1910964	2543379	2934858	2912221	2823222	2757527
В селата	2382409	2665925	2534952	2202735	1826572	1580489	1404474	1243214	1020472
Структура - %									
Общо	100.0	100.0	100.0	100.0	100.0	100.0	100.0	100.0	100.0
В градовете	21.4	24.7	33.6	46.5	58.0	6.0	67.2	69.05	72.49
В селата	78.6	75.3	66.4	53.5	42.0	35.2	32.8	30.95	27.51
Мъже	100.0	100.0	100.0	100.0	100.0	100.0	100.0	100.0	100.0
В градовете	21.6	25.3	33.6	46.5	57.8	64.6	67.0	68.6	72.0
В селата	78.4	74.7	66.4	53.5	42.2	35.4	33.0	31.4	28.0
Жени	100.0	100.0	100.0	100.0	100.0	100.0	100.0	100.0	100.0
В градовете	21.2	24.1	33.5	46.5	58.2	65.0	67.5	69.4	73.0
В селата	78.8	75.9	66.5	53.5	41.8	35.0	32.5	30.6	27.0

2. Прираст на населението от едно преброяване до друго

	1935 - 1946	1947 - 1956	1957 - 1965	1976 - 1985	1986 - 1992	1992 - 2001	2001 - 2011
Абсолютен прираст - бр.	951410	584360	614157	220878	-461332	-558416	-564331
В градовете	432637	820883	1266753	738852	-95387	-230018	-136273
В селата	518773	-236523	-652596	-517974	-365945	-328398	-428058
Мъже - бр.	462881	282582	314811	75482	-262680	-308157	-275894
В градовете	227624	388132	635190	347373	-72750	-141019	-70578
В селата	235257	-105550	-320379	-271891	-189930	-167138	-205316
Жени - бр.	488529	301778	299346	145396	-198652	-250259	-288437
В градовете	205013	432751	631563	391479	-22637	-88999	-65695
В селата	283516	-130973	-332217	-246083	-176015	-161260	-222742
Средногодишен прираст - бр.	79284	58436	68240	22088	-67989	-69802	-56433
В градовете	36053	82088	140750	73883	-17762	-28752	-13627
В селата	43231	-23652	-72510	-51797	-50227	-41050	-42806
Средногодишен прираст - %	1.2	0.8	0.9	0.2	-0.8	-0.9	-0.7
В градовете	2.4	3.8	4.4	1.4	-0.3	-0.5	-0.2
В селата	0.9	-0.5	-1.5	-1.5	-1.7	-1.6	-1.7

3. Население според преброяванията по области и местоживееене

Области	Налично население към				Постоянно население към				
	31.12.1934	31.12.1946	1.12.1956	1.12.1965	2.12.1975	4.12.1985	4.12.1992	1.03.2001	1.02.2011
Общо - брой									
Общо за страната	6396711	7029349	7613709	8227866	8727771	8948649	8487317	7928901	7364570
Благоевград	207095	252908	281015	302503	322974	344195	351637	341173	323552
Бургас	283544	317156	352812	387252	420268	448680	440372	423547	415817
Варна	256586	266733	314214	366855	431024	464945	462970	462013	475074
Велико Търново	335045	352179	344078	339473	349108	339992	318251	293172	258494
Видин	191787	194007	188518	179429	176761	164274	151636	130074	101018
Враца	272991	289811	292555	294090	297459	286929	270679	243036	186848
Габрово	143192	151209	154864	168629	175933	174714	161987	144125	122702
Добрич	180411	202443	227425	236817	251072	257783	232780	215217	189677
Кърджали	185422	218686	246761	283758	287099	301647	213806	164019	152808
Кюстендил	188143	199936	193571	197096	198876	191463	181347	162534	136686
Ловеч	209985	217203	214213	217342	216844	204268	190262	169951	141422
Монтана	228014	242073	243431	242841	236903	222756	208198	182258	148098
Пазарджик	214096	247014	278777	296641	314006	326188	326123	310723	275548
Перник	158913	172389	180228	180883	174624	173595	163307	149832	133530
Плевен	316078	347299	358270	366347	372703	362398	346614	311985	269752
Пловдив	448012	515887	564910	647653	719119	755559	734495	715816	683027
Разград	185239	184404	188401	198903	204126	193560	167410	152417	125190
Русе	204901	215361	236117	273226	293073	315373	288702	266157	235252
Силистра	138720	152287	163572	170442	175754	174107	161063	142000	119474
Сливен	159815	175053	193309	219702	232986	237764	234785	218474	197473
Смолян	97360	111193	145072	160255	162490	163057	159752	140066	121752
София	302556	319045	313906	306913	310975	305230	289962	273240	247489
София (столица)	400705	525710	724603	905287	1076741	1201719	1190126	1170842	1291591
Стара Загора	287369	306181	322252	359486	394607	411990	397339	370615	333265
Търговище	181630	184641	172401	177668	178656	165943	151339	137689	120818
Хасково	220119	235248	272100	287996	293029	322810	295503	277478	246238
Шумен	210557	222141	224705	243416	253437	254835	220320	204378	180528
Ямбол	188426	211152	221629	216963	207124	182875	176552	156070	131447
Структура - %									
Общо за страната	100.0	100.0	100.0	100.0	100.0	100.0	100.0	100.0	100.0
Благоевград	3.2	3.6	3.7	3.7	3.7	3.8	4.1	4.3	4.4
Бургас	4.4	4.5	4.6	4.7	4.8	5.0	5.2	5.3	5.6
Варна	4.0	3.8	4.1	4.5	4.9	5.2	5.5	5.8	6.5
Велико Търново	5.2	5.0	4.5	4.1	4.0	3.8	3.7	3.7	3.5
Видин	3.0	2.8	2.5	2.2	2.0	1.8	1.8	1.6	1.4
Враца	4.3	4.1	3.8	3.6	3.4	3.2	3.2	3.1	2.5
Габрово	2.2	2.2	2.0	2.0	2.0	2.0	1.9	1.8	1.7
Добрич	2.8	2.9	3.0	2.9	2.9	2.9	2.7	2.7	2.6
Кърджали	2.9	3.1	3.2	3.4	3.3	3.4	2.5	2.1	2.1
Кюстендил	2.9	2.8	2.5	2.4	2.3	2.1	2.1	2.0	1.9
Ловеч	3.3	3.1	2.8	2.6	2.5	2.3	2.2	2.1	1.9
Монтана	3.6	3.4	3.2	3.0	2.7	2.5	2.5	2.3	2.0

3. Население според преброяванията по области и местоживееене

(Продължение)

Области	Налично население към				Постоянно население към				
	31.12.1934	31.12.1946	1.12.1956	1.12.1965	2.12.1975	4.12.1985	4.12.1992	1.03.2001	1.02.2011
Пазарджик	3.3	3.5	3.7	3.6	3.6	3.6	3.8	3.9	3.7
Перник	2.5	2.5	2.4	2.2	2.0	1.9	1.9	1.9	1.8
Плевен	4.9	4.9	4.7	4.5	4.3	4.0	4.1	3.9	3.7
Пловдив	7.0	7.3	7.4	7.9	8.2	8.4	8.7	9.0	9.3
Разград	2.9	2.6	2.5	2.4	2.3	2.2	2.0	1.9	1.7
Русе	3.2	3.1	3.1	3.3	3.4	3.5	3.4	3.4	3.2
Силистра	2.2	2.2	2.1	2.1	2.0	1.9	1.9	1.8	1.6
Сливен	2.5	2.5	2.5	2.7	2.7	2.7	2.8	2.8	2.7
Смолян	1.5	1.6	1.9	1.9	1.9	1.8	1.9	1.8	1.7
София	4.7	4.5	4.1	3.7	3.6	3.4	3.4	3.4	3.4
София (столица)	6.3	7.5	9.5	11.0	12.3	13.4	14.0	14.8	17.5
Стара Загора	4.5	4.4	4.2	4.4	4.5	4.6	4.7	4.7	4.5
Търговище	2.8	2.6	2.3	2.2	2.0	1.9	1.8	1.7	1.6
Хасково	3.4	3.3	3.6	3.5	3.4	3.6	3.5	3.5	3.3
Шумен	3.3	3.2	3.0	3.0	2.9	2.8	2.6	2.6	2.5
Ямбол	2.9	3.0	2.9	2.6	2.4	2.0	2.1	2.0	1.8
В градовете - брой									
Общо за страната	1363002	1735188	2556071	3822824	5061087	5799939	5704552	5474534	5338261
Благоевград	45662	59800	77379	115849	151323	181338	190578	193410	191317
Бургас	70750	81297	120146	190663	242800	294398	307400	298822	311260
Варна	77849	85683	132808	208158	295237	359827	363589	366764	393068
Велико Търново	43499	54386	81713	122274	179633	206193	199433	190399	179200
Видин	25801	26223	33850	62574	80991	88853	85163	77098	63907
Враца	30743	48964	68494	98469	145410	152286	151155	140545	110173
Габрово	28413	39126	63666	96108	124937	133857	126720	114037	100225
Добрич	36899	42305	57720	90674	128378	155720	150083	143397	130580
Кърджали	12333	17568	30416	51797	73561	86906	69541	65405	63367
Кюстендил	32297	38539	50491	85167	113052	119612	116427	106755	93553
Ловеч	24920	29596	44637	82431	104026	115525	112165	102868	87672
Монтана	26698	30180	45528	79978	107611	121880	120515	110566	94345
Пазарджик	44126	54746	89622	137628	164333	180993	186216	178877	171363
Перник	26148	39335	72985	91323	113163	125753	121050	113754	105182
Плевен	40389	54888	80861	143784	188126	215389	214854	198785	179474
Пловдив	137269	171437	219900	336855	471568	523960	519508	511396	507407
Разград	15730	15010	24859	46798	71326	86404	73125	68568	59313
Русе	55759	59875	91307	143751	181273	213820	196653	185715	180326
Силистра	23552	23134	29942	54641	82766	82016	72381	63505	53987
Сливен	43301	48953	66914	101516	130441	149089	154140	144563	131041
Смолян	8137	12283	21375	46169	76856	81268	80566	72991	66800
София	32337	37880	54907	100062	138968	158875	160497	159854	150434
София (столица)	287095	436623	644727	801111	994716	1144778	1138894	1116493	1231348
Стара Загора	55956	70536	101460	168580	224187	271018	269589	253232	235027
Търговище	19369	21319	30917	50221	69184	82578	77252	72296	65293
Хасково	47428	50607	103648	143700	173847	209931	200166	195107	177778
Шумен	34090	40931	56183	88320	130346	145988	133090	126554	113204
Ямбол	36452	43964	59616	84223	103028	111684	113802	102778	91617

3. Население според преброяванията по области и местоживееене

(Продължение)

Области	Налично население към				Постоянно население към				
	31.12.1934	31.12.1946	1.12.1956	1.12.1965	2.12.1975	4.12.1985	4.12.1992	1.03.2001	1.02.2011
Структура - %									
Общо за страната	100.0	100.0	100.0	100.0	100.0	100.0	100.0	100.0	100.0
Благоевград	3.4	3.4	3.0	3.0	3.0	3.1	3.3	3.5	3.6
Бургас	5.2	4.7	4.7	5.0	4.8	5.1	5.4	5.5	5.8
Варна	5.7	4.9	5.2	5.4	5.8	6.2	6.4	6.7	7.4
Велико Търново	3.2	3.1	3.2	3.2	3.5	3.6	3.5	3.5	3.4
Видин	1.9	1.5	1.3	1.6	1.6	1.5	1.5	1.4	1.2
Враца	2.3	2.8	2.7	2.6	2.9	2.6	2.6	2.6	2.1
Габрово	2.1	2.3	2.5	2.5	2.5	2.3	2.2	2.1	1.9
Добрич	2.7	2.4	2.3	2.4	2.5	2.7	2.6	2.6	2.4
Кърджали	0.9	1.0	1.2	1.4	1.5	1.5	1.2	1.2	1.2
Кюстендил	2.4	2.2	2.0	2.2	2.2	2.1	2.0	2.0	1.8
Ловеч	1.8	1.7	1.7	2.2	2.1	2.0	2.0	1.9	1.6
Монтана	2.0	1.7	1.8	2.1	2.1	2.1	2.1	2.0	1.8
Пазарджик	3.2	3.2	3.5	3.6	3.2	3.1	3.3	3.3	3.2
Перник	1.9	2.3	2.9	2.4	2.2	2.2	2.1	2.1	2.0
Плевен	3.0	3.2	3.2	3.8	3.7	3.7	3.8	3.6	3.4
Пловдив	10.1	9.9	8.6	8.8	9.3	9.0	9.1	9.3	9.5
Разград	1.2	0.9	1.0	1.2	1.4	1.5	1.3	1.3	1.1
Русе	4.1	3.5	3.6	3.8	3.6	3.7	3.4	3.4	3.4
Силистра	1.7	1.3	1.2	1.4	1.6	1.4	1.3	1.2	1.0
Сливен	3.2	2.8	2.6	2.7	2.6	2.6	2.7	2.6	2.5
Смолян	0.6	0.7	0.8	1.2	1.5	1.4	1.4	1.3	1.3
София	2.4	2.2	2.1	2.6	2.7	2.7	2.8	2.9	2.8
София (столица)	21.1	25.2	25.2	21.0	19.7	19.7	20.0	20.4	23.1
Стара Загора	4.1	4.1	4.0	4.4	4.4	4.7	4.7	4.6	4.4
Търговище	1.4	1.2	1.2	1.3	1.4	1.4	1.4	1.3	1.2
Хасково	3.5	2.9	4.1	3.8	3.4	3.6	3.5	3.6	3.3
Шумен	2.5	2.4	2.2	2.3	2.6	2.5	2.3	2.3	2.1
Ямбол	2.7	2.5	2.3	2.2	2.0	1.9	2.0	1.9	1.7
В селата - брой									
Общо за страната	5033709	5294161	5057638	4405042	3666684	3148710	2782765	2454367	2026309
Благоевград	161433	193108	203636	186654	171651	162857	161059	147763	132235
Бургас	212794	235859	232666	196589	177468	154282	132972	124725	104557
Варна	178737	181050	181406	158697	135787	105118	99381	95249	82006
Велико Търново	291546	297793	262365	217199	169475	133799	118818	102773	79294
Видин	165986	167784	154668	116855	95770	75421	66473	52976	37111
Враца	242248	240847	224061	195621	152049	134643	119524	102491	76675
Габрово	114779	112083	91198	72521	50996	40857	35267	30088	22477
Добрич	143512	160138	169705	146143	122694	102063	82697	71820	59097
Кърджали	173089	201118	216345	231961	213538	214741	144265	98614	89441
Кюстендил	155846	161397	143080	111929	85824	71851	64920	55779	43133
Ловеч	185065	187607	169576	134911	112818	88743	78097	67083	53750
Монтана	201316	211893	197903	162863	129292	100876	87683	71692	53753

3. Население според преброяванията по области и местоживеене

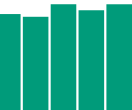
(Продължение и край)

Области	Налично население към				Постоянно население към				
	31.12.1934	31.12.1946	1.12.1956	1.12.1965	2.12.1975	4.12.1985	4.12.1992	1.03.2001	1.02.2011
Пазарджик	169970	192268	189155	159013	149673	145195	139907	131846	104185
Перник	132765	133054	107243	89560	61461	47842	42257	36078	28348
Плевен	275689	292411	277409	222563	184577	147009	131760	113200	90278
Пловдив	310743	344450	345010	310798	247551	231599	214987	204420	175620
Разград	169509	169394	163542	152105	132800	107156	94285	83849	65877
Русе	149142	155486	144810	129475	111800	101553	92049	80442	54926
Силистра	115168	129153	133630	115801	92988	92091	88682	78495	65487
Сливен	116514	126100	126395	118186	102545	88675	80645	73911	66432
Смолян	89223	98910	123697	114086	85634	81789	79186	67075	54952
София	270219	281165	258999	206851	172007	146355	129465	113386	97055
София (столица)	113610	89087	79876	104176	82025	56941	51232	54349	60243
Стара Загора	231413	235645	220792	190906	170420	140972	127750	117383	98238
Търговище	162261	163322	141484	127447	109472	83365	74087	65393	55525
Хасково	172691	184641	168452	144296	119182	112879	95337	82371	68460
Шумен	176467	181210	168522	155096	123091	108847	87230	77824	67324
Ямбол	151974	167188	162013	132740	104096	71191	62750	53292	39830
Структура - %									
Общо за страната	100.0	100.0	100.0	100.0	100.0	100.0	100.0	100.0	100.0
Благоевград	3.2	3.6	4.0	4.2	4.7	5.2	5.8	6.0	6.5
Бургас	4.2	4.5	4.6	4.5	4.8	4.9	4.8	5.1	5.2
Варна	3.6	3.4	3.6	3.6	3.7	3.3	3.6	3.9	4.0
Велико Търново	5.8	5.6	5.2	4.9	4.6	4.2	4.3	4.2	3.9
Видин	3.3	3.2	3.1	2.7	2.6	2.4	2.4	2.2	1.8
Враца	4.8	4.5	4.4	4.4	4.1	4.3	4.3	4.2	3.8
Габрово	2.3	2.1	1.8	1.6	1.4	1.3	1.3	1.2	1.1
Добрич	2.9	3.0	3.4	3.3	3.3	3.2	3.0	2.9	2.9
Кърджали	3.4	3.8	4.3	5.3	5.8	6.8	5.2	4.0	4.4
Кюстендил	3.1	3.0	2.8	2.5	2.3	2.3	2.3	2.3	2.1
Ловеч	3.7	3.5	3.4	3.1	3.1	2.8	2.8	2.7	2.7
Монтана	4.0	4.0	3.9	3.7	3.5	3.2	3.2	2.9	2.7
Пазарджик	3.4	3.6	3.7	3.6	4.1	4.6	5.0	5.4	5.1
Перник	2.6	2.5	2.1	2.0	1.7	1.5	1.5	1.5	1.4
Плевен	5.5	5.5	5.5	5.1	5.0	4.7	4.7	4.6	4.5
Пловдив	6.2	6.5	6.8	7.1	6.8	7.4	7.7	8.3	8.7
Разград	3.4	3.2	3.2	3.5	3.6	3.4	3.4	3.4	3.3
Русе	3.0	2.9	2.9	2.9	3.0	3.2	3.3	3.3	2.7
Силистра	2.3	2.4	2.6	2.6	2.5	2.9	3.2	3.2	3.2
Сливен	2.3	2.4	2.5	2.7	2.8	2.8	2.9	3.0	3.3
Смолян	1.8	1.9	2.4	2.6	2.3	2.6	2.8	2.7	2.7
София	5.4	5.3	5.1	4.7	4.7	4.6	4.7	4.6	4.8
София (столица)	2.3	1.7	1.6	2.4	2.2	1.8	1.8	2.2	3.0
Стара Загора	4.6	4.5	4.4	4.3	4.6	4.5	4.6	4.8	4.8
Търговище	3.2	3.1	2.8	2.9	3.0	2.6	2.7	2.7	2.7
Хасково	3.4	3.5	3.3	3.3	3.3	3.6	3.4	3.4	3.4
Шумен	3.5	3.4	3.3	3.5	3.4	3.5	3.1	3.2	3.3
Ямбол	3.0	3.2	3.2	3.0	2.8	2.3	2.3	2.2	2.0

I. Население на страната според преброяванията

4. Население според преброяванията по области и общини¹

Области Общини	Налично население към				Постоянно население към				
	31.12.1934 ¹	31.12.1946	1.12.1956	1.12.1965	2.12.1975	4.12.1985	4.12.1992	1.03.2001	1.02.2011
Общо за страната	6396711	7029349	7613709	8227866	8727771	8948649	8487317	7928901	7364570
Област Благоевград	205511	250985	279219	301157	321854	344195	351637	341173	323552
Банско	10963	12197	13107	14178	16212	15442	14600	13980	13125
Белица	9069	9744	7834	9105	9698	9757	10117	9620	9927
Благоевград	28531	34060	39248	45569	58812	72681	78810	78133	77441
Гоце Делчев	17569	21740	24268	26491	28915	32110	33074	32571	31236
Гърмен	11417	13007	13383	13678	13269	14636	15014	14934	14981
Кресна	5597	6771	7675	8366	7623	7108	6947	6255	5441
Петрич	30723	41394	48073	53055	55190	57483	57829	57689	54006
Разлог	14272	16306	17628	20317	24211	24211	23501	22081	20598
Сандански	26456	34702	39989	42260	42090	45143	45097	43109	40470
Сатовча	9195	10747	11761	13527	15234	16851	18350	17889	15444
Симитли	14666	17323	19313	18080	16667	16722	16840	16049	14283
Струмяни	10456	12797	13773	13067	10609	8719	7957	6829	5778
Хаджидимово	12025	14906	14133	13252	12041	12219	12147	10926	10091
Якоруда	4572	5291	9034	10212	11283	11113	11354	11108	10731
Област Бургас	284931	318947	355079	388877	421452	449521	441085	423547	415817
Айтос	20875	21736	24171	28955	31982	33807	32210	30549	28687
Бургас	53778	65677	95535	135201	180715	210670	212410	209417	212902
Камено	14766	16595	16714	16901	16834	14103	13289	12453	10393
Карнобат	37613	40994	41516	41080	37909	34817	32731	29871	25477
Малко Търново	10399	10859	11485	10742	7782	7036	6373	4551	3793
Несебър	11838	13526	13803	14276	16542	18186	18871	19113	22348
Поморие	17994	19744	20800	23157	25612	27416	27746	27370	27658
Приморско	3637	4873	4832	3980	4003	4666	4143	4079	6064
Руен	26312	28010	29667	30762	30892	33753	30881	28833	29101
Созопол	16645	18447	20413	17813	15886	15765	14971	14277	12610
Средец	35717	39203	38935	29804	22603	21303	19868	17396	14934
Сунгурларе	27101	29381	26218	25572	21082	18273	16958	15409	12559
Царево	8256	9902	10990	10634	9610	9726	10634	10229	9291
Област Варна	256425	266617	314163	366855	431024	464945	462970	462013	475074
Аврен	16976	17686	15842	12934	11269	9109	8817	8714	8574
Аксаково	19752	18662	16741	14743	17182	16534	17994	19118	20426
Белослав	3823	4189	7055	10084	12143	11448	11079	11131	11023
Бяла	5445	5260	5461	4976	4346	4019	3787	3413	3242
Варна	76664	83845	127160	188047	258613	309875	315336	320464	343704
Ветрино	15944	15854	14620	13206	11379	9180	7990	7023	5415
Вълчидол	28950	27448	26665	24101	20014	16484	14792	12973	10052
Девня	6000	6405	9661	12231	13923	10735	9390	9683	8730
Долни чифлик	17324	19293	21607	20791	20535	20782	20944	20217	19360
Дългопол	20687	21589	22217	20882	18797	18105	16514	15901	14389
Провадия	33363	34746	36366	34691	33413	30434	28414	25718	22934
Суворово	11497	11640	10768	10169	9410	8240	7913	7658	7225


 4. Население според преброяванията по области и общини¹

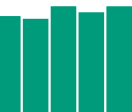
(Продължение)

Области Общини	Налично население към				Постоянно население към				
	31.12.1934 ¹	31.12.1946	1.12.1956	1.12.1965	2.12.1975	4.12.1985	4.12.1992	1.03.2001	1.02.2011
Област Велико Търново	334625	352697	344902	339248	349018	339992	318251	293172	258494
Велико Търново	68166	68761	69456	76021	91162	97981	93796	90432	88670
Горна Оряховица	38881	42167	45133	51833	58413	62634	58304	53131	46685
Елена	27209	26676	24870	19213	16546	14722	13581	11339	9434
Златарица	12463	14328	10994	9176	7491	6316	5855	4948	3991
Лясковец	18686	18623	18120	19462	19454	18401	17479	15570	13397
Павликени	46611	49679	49118	47606	43191	38601	35238	31312	23869
Полски Тръмбеш	34557	37001	35803	30344	27277	23610	21150	18678	14451
Свищов	43870	48637	51693	52098	56264	52779	50177	47629	42734
Стражица	35056	36468	31839	26995	23750	20699	18759	16504	12721
Сухиндол	9126	10357	7876	6500	5470	4249	3912	3629	2542
Област Видин	191787	194007	188525	176617	174037	162084	151636	130074	101018
Белоградчик	14632	14513	13650	12862	12255	11072	9921	8217	6602
Бойница	10037	9949	8805	7297	5466	4121	3330	2270	1341
Брегово	16313	15767	14603	13184	12144	10269	9181	7515	5514
Видин	55071	56078	60298	67213	82484	87202	85974	77480	63257
Грамада	10814	11096	10502	8199	6100	4818	4126	3196	2007
Димово	23011	23402	21962	18500	14925	12136	10644	8783	6514
Кула	17833	18176	17776	14732	12266	10116	8676	6792	4717
Макреш	10534	10664	9414	7531	5876	4356	3624	2550	1630
Ново село	10406	10289	9018	8396	7187	5784	5227	4206	2979
Ружинци	13649	14623	14131	11785	9722	7755	7138	6061	4374
Чупрене	9487	9450	8366	6918	5612	4455	3795	3004	2083
Област Враца	269291	289811	292555	294090	297459	286929	270679	243036	186848
Борован	11817	16312	15068	13443	11311	9179	8086	7150	5714
Бяла Слатина	44073	46578	47889	46313	43538	38992	36340	31292	24606
Враца	49074	54422	59061	69406	86049	95533	94186	85215	73894
Кнежа	22334	23830	23012	22269	22031	20196	18640	17079	x
Козлодуй	19370	19637	20241	20216	18689	23506	23939	24367	21180
Криводол	22396	24758	24643	23147	19173	15595	14110	12274	9390
Мездра	30377	31133	32554	33547	33608	31023	28987	25879	21748
Мизия	15775	16668	15591	15912	18850	13340	11487	9605	7570
Оряхово	22594	24508	24757	23670	21607	19530	17340	15042	11522
Роман	16735	16711	15322	12654	11260	10788	9147	8148	6223
Хайредин	14746	15254	14417	13513	11343	9247	8417	6985	5001
Област Габрово	144305	152234	154179	168958	175933	174714	161987	144125	122702
Габрово	50983	57833	61481	77846	85932	89951	84333	74930	65268
Дряново	16071	16308	15595	16054	16066	14837	13557	11705	9685
Севлиево	60871	60679	59406	56567	55059	51959	47647	43099	35995
Трявна	16380	17414	17697	18491	18876	17967	16450	14391	11754
Област Добрич	179084	201252	226738	236777	251072	257783	232780	215217	189677
Балчик	15475	17805	22092	23538	24254	23990	22367	22354	20317
Генерал Тошево	26311	29330	36089	37081	31264	26384	22931	19422	15097

4. Население според преброяванията по области и общини¹

(Продължение)

Области Общини	Налично население към				Постоянно население към				
	31.12.1934 ¹	31.12.1946	1.12.1956	1.12.1965	2.12.1975	4.12.1985	4.12.1992	1.03.2001	1.02.2011
Добрич	30381	32671	43951	56626	88233	109142	104494	100000	91030
Добрич селска	47559	51426	49538	46147	39068	33370	28710	25721	22081
Каварна	13419	15571	18554	19375	19709	19109	18044	16688	15358
Крушари	16107	17896	15184	13465	10657	8613	7243	5924	4547
Тервел	21205	26140	30214	29895	28626	28711	21483	18728	16178
Шабла	8627	10413	11116	10650	9261	8464	7508	6380	5069
Област Кърджали	164913	195844	225294	267657	273507	289376	203251	164019	152808
Ардино	27533	30609	29407	33185	29507	27698	18174	13649	11572
Джебел	13769	16122	17493	22798	21622	22851	10994	8661	8167
Кирково	21460	25975	29899	36421	38917	42201	33112	24220	21916
Крумовград	27472	33550	39161	43090	44544	44146	31268	19907	17823
Кърджали	41625	48737	63364	82846	92778	105993	76155	69830	67460
Момчилград	18482	23064	26911	31319	29790	31227	20836	17185	16263
Черноочене	14572	17787	19059	17998	16349	15260	12712	10567	9607
Област Кюстендил	190996	203381	197286	200974	198876	191463	181347	162534	136686
Бобов дол	14971	16584	17772	18119	15942	14453	13655	11755	9067
Бобошево	10697	11691	10199	8297	6556	5326	4620	3695	2870
Дупница	34960	39989	44569	53141	58185	57310	55737	51471	44988
Кочериново	13977	15159	14397	13033	10206	8617	7500	6607	5214
Кюстендил	65575	66951	64880	71336	79756	81525	78328	70573	60681
Невестино	21650	22877	18336	13904	9489	7266	5894	4466	2821
Рила	5987	7144	7498	6650	5818	4918	4410	3844	2888
Сапарева баня	11507	12769	12331	11876	9923	9841	9544	8981	7528
Трекляно	11672	10217	7304	4618	3001	2207	1659	1142	629
Област Ловеч	208444	215925	213319	217217	216844	204268	190262	169951	141422
Априлци	9544	9901	8861	6806	6203	5363	4720	4137	3338
Летница	10753	10892	9494	8630	8043	7202	6752	5607	3776
Ловеч	62163	64662	63337	70477	75236	73017	69423	62165	49738
Луковит	33354	34082	32597	30923	28877	25878	23783	21466	18125
Тетевен	18421	20751	24888	26315	26661	26863	25952	23768	21307
Троян	38647	39701	41752	45962	47231	45338	41284	37345	32399
Угърчин	24703	25113	22285	18080	15182	12128	10816	8561	6505
Ябланица	10859	10823	10105	10024	9411	8479	7532	6902	6234
Област Монтана	227561	241651	243057	242588	236903	222756	208198	182258	148098
Берковица	25324	27020	27684	26754	28639	26536	24999	22664	18803
Бойчиновци	20643	22208	23489	22658	19838	15692	14247	12258	9272
Брусарци	13390	14465	13885	13067	10818	9083	8069	6826	5078
Вълчедръм	27471	28723	27261	25190	21951	18293	15858	13146	9900
Вършец	11728	12692	12743	11654	12119	11481	11066	9870	8203
Георги Дамяново	13132	12799	11669	10690	8739	6545	5558	4461	2771
Лом	36605	38368	39985	43062	43672	42879	40260	35077	28139
Медковец	12110	12746	12548	11229	9463	7687	6855	5661	4029



4. Население според преброяванията по области и общини¹

(Продължение)

Области Общини	Налично население към				Постоянно население към				
	31.12.1934 ¹	31.12.1946	1.12.1956	1.12.1965	2.12.1975	4.12.1985	4.12.1992	1.03.2001	1.02.2011
Монтана	41858	45913	48252	53952	61964	68827	67365	61422	53856
Чипровци	11424	11779	11482	11762	9148	7678	6817	4988	3715
Якимово	13876	14938	14059	12570	10552	8055	7104	5885	4332
Област Пазарджик	211451	244385	277198	296641	314006	326188	326123	310723	275548
Батак	8159	8779	13758	10542	9445	8585	7639	7189	6144
Белово	12416	13405	14184	15021	14724	14191	12428	11069	8891
Брацигово	13041	14790	15643	15441	14618	13411	12514	11596	9648
Велинград	17911	22617	30545	34856	39367	42103	43059	42722	40707
Лесичово	12766	13576	12239	10701	9444	8030	7289	6633	5408
Пазарджик	65067	78671	88904	106559	118160	128974	133685	127900	114817
Панагюрище	24781	27350	28503	31791	33146	33825	32599	29818	25263
Пещера	10970	12955	18314	17940	20558	22029	22233	22037	18899
Ракигово	8865	9861	12095	12825	13925	15031	15764	15868	15064
Септември	27886	31818	33356	32725	33092	33107	32263	29872	25794
Стрелча	9589	10563	9657	8240	7527	6902	6650	6019	4913
Област Перник	155573	169042	179319	180199	173828	172923	163307	149832	133530
Брезник	20535	20377	17475	14599	12582	10994	10250	8532	6945
Земен	14100	13873	11470	8601	6935	5652	5134	4139	2762
Ковачевци	10410	9640	6906	4636	3429	2668	2583	2155	1600
Перник	42617	59593	91081	109724	113890	117615	111244	104625	97181
Радомир	39131	39130	33785	29739	27217	28072	27206	24754	20896
Трън	28780	26429	18602	12900	9775	7922	6890	5627	4146
Област Плевен	314304	345507	356993	366347	372703	362398	346614	311985	269752
Белене	14342	15785	18829	15897	14683	13241	13857	12581	10318
Гулянци	29481	32359	31443	29877	25588	22299	20135	16752	12336
Долна Митрополия	42771	46877	45222	42424	38409	32196	29087	25311	20064
Долни Дъбник	22726	24413	24000	24555	21653	18634	17377	15701	11670
Искър	16323	17972	17644	15893	13683	11507	10228	9107	6884
Кнежа	x	x	x	x	x	x	x	x	13803
Левски	31463	34303	34434	36387	34410	31128	29127	25995	19938
Никопол	24328	26301	23939	22732	20812	17785	15840	13656	9305
Плевен	75875	86245	100779	118841	145380	162076	160480	149142	131152
Пордим	16380	17485	16672	15392	13041	10553	9607	8179	6426
Червен бряг	40615	43767	44031	44349	45044	42979	40876	35561	27856
Област Пловдив	452099	520567	571012	656985	727010	761626	739694	715816	683027
Асеновград	48094	54127	55590	64564	68962	72451	69109	67235	64034
Брезово	23981	23973	20815	16886	14049	11503	10396	8837	7298
Калояново	23526	25114	24588	21786	19032	16671	15144	13649	11879
Карлово	49188	54914	61008	72443	79289	80493	76369	70278	52307
Кричим	4515	6026	6992	9600	8687	9441	8761	8535	8409
Лъки	4640	5169	6193	7912	6333	6067	5199	4044	2902
Куклен	x	x	x	x	x	x	x	x	6431
Марица	23642	27283	30197	30762	32392	32498	32130	32332	32438

4. Население според преброяванията по области и общини¹

(Продължение)

Области Общини	Налично население към				Постоянно население към				
	31.12.1934 ¹	31.12.1946	1.12.1956	1.12.1965	2.12.1975	4.12.1985	4.12.1992	1.03.2001	1.02.2011
Перущица	5536	6284	5975	6138	5875	5720	5586	5387	5058
Пловдив	101265	128589	164853	229043	299638	342050	341058	338224	338153
Първомай	41210	43976	43635	41025	39263	36785	34650	31160	25883
Раковски	21916	25823	27508	28463	27873	29784	28522	28383	26381
Родопи	38300	42802	40216	43402	45312	43391	41391	40815	32602
Садово	17683	19716	19804	20043	19384	17922	17007	16786	15604
Сопот	x	x	x	x	x	x	x	x	9827
Стамболийски	6591	10095	16024	21967	22585	23153	23064	22303	20771
Съединение	17427	19905	20273	18689	16517	14358	13348	12182	10450
Хисаря	24585	26771	27341	24262	21819	19339	17960	15666	12600
Област Разград	182437	182166	185838	197192	201894	194868	167410	152417	125190
Завет	17261	17961	17977	18624	17649	16184	13637	12333	10586
Исперих	27580	29029	32499	34607	34967	34045	27936	25287	22692
Кубрат	28154	29532	32541	34783	34044	32428	27697	24124	18355
Лозница	28245	26642	24483	22927	21651	19281	16704	15067	9265
Разград	48546	46130	47242	55198	64930	68529	61847	58874	51095
Самуил	16233	15765	15668	15873	14865	12527	9585	8164	7005
Цар Калоян	16418	17107	15428	15180	13788	11874	10004	8568	6192
Област Русе	217105	226567	246552	283992	303127	315373	288702	266157	235252
Борово	13440	14708	13761	13199	11827	9748	8889	7905	6101
Бяла	21427	22227	23059	22688	21655	20268	19348	17004	13467
Ветово	28941	27793	25894	26313	24738	22758	21017	18774	12450
Две могили	21097	22262	20890	19404	16876	15124	14027	12116	9442
Иваново	23361	23946	20212	19489	17314	14656	13089	11092	9429
Русе	74843	79294	107653	148988	179917	205639	188473	178379	167585
Сливо поле	17940	18160	18693	18819	17943	16301	14387	12912	10855
Ценово	16056	18177	16390	15092	12857	10879	9472	7975	5923
Област Силистра	138340	151514	162664	170442	175754	174107	161063	142000	119474
Алфатар	9061	9440	9131	7804	6373	5481	4630	3990	3036
Главиница	14953	18807	20477	21191	18980	16907	15579	13848	10930
Дулово	23481	27090	31813	35937	37364	36770	33509	30591	28282
Кайнарджа	13372	14332	13167	11227	8487	6707	6128	5467	5070
Силистра	42108	43523	46227	55452	69023	75802	71889	61942	51386
Ситово	12932	14974	15111	13090	10829	8987	7554	6856	5396
Тутракан	22433	23348	26738	25741	24698	23453	21774	19306	15374
Област Сливен	154324	169230	188373	217170	230827	237764	234785	218474	197473
Котел	21473	23482	24937	26996	27469	26379	23944	21645	19391
Нова Загора	47720	50891	52706	55793	53007	51684	49566	45754	39010
Сливен	73074	80913	94296	114763	132285	142483	144060	136148	125268
Твърдица	12057	13944	16434	19618	18066	17218	17215	14927	13804
Област Смолян	90634	103484	135949	149537	155719	156990	154553	140066	121752
Баните	10562	12300	13550	12196	10064	9127	8200	6765	4923
Борино	2286	2784	3253	4192	3899	4325	4329	4109	3641

4. Население според преброяванията по области и общини¹

(Продължение)

Области Общини	Налично население към				Постоянно население към				
	31.12.1934 ¹	31.12.1946	1.12.1956	1.12.1965	2.12.1975	4.12.1985	4.12.1992	1.03.2001	1.02.2011
Девин	9404	12029	14696	15986	16364	17067	16575	15010	13013
Доспат	4140	5372	6370	8696	8845	9754	10489	10276	9116
Златоград	6344	8164	13015	15636	14824	15737	15592	14042	12321
Мадан	6011	7409	21508	22956	20634	18871	16834	13812	12276
Неделино	2438	3137	3941	5083	8592	9489	9273	8715	7221
Рудозем	4501	5404	12300	13354	12135	12320	12001	10875	10069
Смолян	33505	34959	35531	40331	48561	49227	50705	47230	41452
Чепеларе	11443	11926	11785	11107	11801	11073	10555	9232	7720
Област София	295878	311986	313467	306920	312997	290583	289962	273240	247489
Антон	1648	2261	2087	2176	2176	2008	1873	1806	1599
Божурище	7903	9049	7717	8209	8851	8758	7453	7985	8473
Ботевград	27877	28823	28101	30240	36113	39343	38316	35939	33175
Годеч	14832	14861	13189	10310	9021	8143	7545	6604	5375
Горна Малина	13623	13469	12864	11043	9809	8429	7552	7062	6209
Долна баня	3560	3858	4314	4292	4891	5047	5158	4787	4522
Драгоман	17187	16830	15600	12834	10058	8661	7504	6632	5362
Елин Пелин	22625	22610	25428	26954	27991	26945	24791	24072	22841
Етрополе	9417	10509	11768	13757	14262	15180	15178	13733	12047
Златица	5427	5914	6474	7146	7430	837	6706	6689	5837
Ихтиман	22315	23344	24819	21063	20738	20218	19074	19303	17720
Копривщица	2326	2475	3154	3211	3316	3255	3132	2669	2410
Костенец	14758	15968	16608	16447	17254	17112	16532	15142	12793
Костинброд	14210	15442	15635	18649	19715	19321	17951	18015	17846
Мирково	6916	6977	6199	5453	4857	4106	3534	3179	2540
Пирдоп	4579	4936	6776	9559	10801	1102	9579	9352	8293
Правец	15467	14623	12196	9835	8916	9492	10472	8995	7569
Самоков	43146	48344	49869	47805	49405	47753	45951	42313	38089
Своге	33045	35963	35528	33089	31459	29044	26987	25409	22363
Сливница	11088	11893	11506	11006	11871	11959	11326	10422	9681
Чавдар	2138	2132	1852	1888	1858	1654	1569	1422	1272
Челопеч	1791	1705	1783	1954	2205	2216	1779	1710	1473
Област София (столица)	400705	525710	724603	905287	1076741	1201719	1190126	1170842	1291591
Столична	400705	525710	724603	905287	1076741	1201719	1190126	1170842	1291591
Област Стара Загора	289411	308405	324362	362018	396766	411990	397339	370615	333265
Братя Даскалови	29583	30245	25948	20893	16723	13359	12393	11065	8677
Гурково	6234	6501	7428	7337	6694	6452	6160	5676	5127
Гълъбово	18815	19626	19350	23038	21287	20313	17740	16182	13394
Казанлък	39848	44503	53865	67818	83579	91279	88761	81533	72581
Мъглиж	15949	15958	16082	16186	15618	14078	13777	12973	10180
Николаево	5435	5462	5483	6282	6385	5608	5302	4948	4346
Опан	12870	13795	13059	10069	7092	5754	4859	4142	2950

4. Население според преброяванията по области и общини¹

(Продължение и край)

Области Общини	Налично население към				Постоянно население към				
	31.12.1934 ¹	31.12.1946	1.12.1956	1.12.1965	2.12.1975	4.12.1985	4.12.1992	1.03.2001	1.02.2011
Павел баня	20011	19827	19547	19762	20498	19464	16950	15891	14186
Раднево	26612	28247	27671	31597	30949	27335	26244	24280	20079
Стара Загора	77480	84926	97710	123936	153664	176861	175451	167661	160108
Чирпан	36574	39315	38219	35100	34277	31487	29702	26264	21637
Област Търговище	171586	174956	163956	170210	172288	165943	151339	137689	120818
Антоново	25369	25984	19211	14715	12107	10038	8697	7593	6262
Омуртаг	27238	30527	30430	33051	32772	30446	27000	25212	21853
Опака	12119	12966	11942	11359	10101	9526	8986	7786	6664
Попово	56371	57028	54229	52278	49155	44899	40968	36208	28775
Търговище	50489	48451	48144	58807	68153	71034	65688	60890	57264
Област Хасково	263853	283619	321284	331744	330132	335081	306058	277478	246238
Маджарово	6053	6415	6817	8045	5666	5116	4078	2157	1665
Димитровград	41065	45555	71660	76168	75494	78841	72818	64852	53557
Ивайловград	16388	18538	18396	15728	13193	12271	10555	8107	6426
Любимец	14553	16033	17351	16145	14237	13471	12604	11536	10214
Минерални бани	9509	10226	9732	8289	8350	7984	7583	6838	5899
Свиленград	29311	32169	32397	30557	26996	27159	26704	25375	23004
Симеоновград	13277	14593	13949	14476	13921	12868	11949	10638	8755
Стамболово	11893	11616	11630	11739	12513	11957	7662	5833	5934
Тополовград	28825	31380	32238	28020	23910	21145	19075	15414	11681
Харманли	32177	34322	35587	34288	33991	33046	31029	27547	24947
Хасково	60802	62772	71527	88289	101861	111223	102001	99181	94156
Област Шумен	208552	219915	222837	243416	253437	254835	220320	204378	180528
Велики Преслав	17253	17026	17989	21092	21565	20028	17682	16276	13382
Венец	14231	15546	14355	15161	14329	13212	9438	8042	7137
Върбица	15561	17161	15026	14744	14116	13594	11841	11249	10391
Каолиново	19648	20652	20917	22364	20916	19424	13556	12544	12093
Каспичан	14024	13554	13119	13355	12612	11490	10483	9808	7976
Никола Козлево	15322	13536	12529	12465	11151	9967	8427	7157	6100
Нови пазар	20609	20759	22527	24293	25685	24843	20985	19559	16879
Смядово	16085	17424	15709	13889	11753	10469	9519	8242	6698
Шумен	58573	65516	73224	89613	106421	119285	110170	104456	93649
Хитрино	17246	18741	17442	16440	14889	12523	8219	7045	6223
Област Ямбол	157660	177627	187278	187381	182038	182034	175839	156070	131447
Болярово	19789	21667	18887	14909	10096	8546	7454	5638	4160
Елхово	30432	33933	35884	32544	27537	25528	23995	20552	16219
Стралджа	29630	32445	31347	27391	22514	18822	18074	15828	12781
Тунджа	52889	59006	58827	54072	46125	39145	34819	31403	24155
Ямбол	24920	30576	42333	58465	75766	89993	91497	82649	74132

¹ Вкл. населението на Добруджа.

5. Население според преброяванията по области и градове

Области Градове	Налично население към				Постоянно население към				
	31.12.1934	31.12.1946	1.12.1956	1.12.1965	2.12.1975	4.12.1985	4.12.1992	1.03.2001	1.02.2011
Общо за страната	2016744	2402797	3236837	4231433	5200976	5811573	5714049	5474534	5338261
Област Благоевград	59883	77900	96580	123499	157784	184374	193740	193410	191317
Банско	5540	6161	6805	7851	10015	10004	9385	9321	9019
Добринище	x	x	x	x	x	x	x	x	2836
Белица	3169	3441	3281	3743	3825	3700	3762	3305	3362
Благоевград	11145	16007	22826	34177	50023	65065	71476	71144	70881
Гоце Делчев	8767	11115	12577	14358	16845	19699	20454	20426	19219
Кресна	738	1679	2667	3275	3641	4059	4116	3849	3470
Мелник	552	472	522	551	417	330	287	243	217
Петрич	10120	13493	16401	20639	24379	26482	27659	29606	28902
Разлог	6003	6912	8611	10459	13672	13907	13422	12738	11960
Сандански	4703	7447	10630	14588	18989	24594	26096	26507	26255
Симитли	2158	2918	3817	5089	6525	7103	7466	7154	6674
Хаджидимово	2416	2964	2936	2878	2820	3036	3162	2925	2730
Якоруда	4572	5291	5507	5891	6633	6395	6455	6192	5792
Област Бургас	92312	108495	152325	207673	264605	305812	307400	298822	311260
Айтос	8680	9929	13914	17766	20949	23072	22401	21339	20016
Ахелой	x	x	x	x	x	x	x	x	2469
Ахтопол	972	1079	1058	947	945	1137	1204	1192	1288
Бургас	41628	51323	79091	117517	162756	193752	195686	192390	200271
Българово	2543	2919	2426	2550	2486	2280	2407	2122	1695
Каблешково	2312	2603	2589	2732	2634	2750	2854	2817	2926
Камено	3391	3870	4672	6138	5178	5312	5391	5138	4336
Карнобат	9417	10265	14516	18708	21406	22522	21917	20587	18621
Малко Търново	3644	3311	3744	4804	4233	4099	3831	2946	2447
Несебър	2065	2286	2333	3976	6780	8224	8604	8677	10143
Обзор	1278	1477	1520	1773	1853	2015	2032	1970	2117
Китен	x	x	x	x	x	x	x	x	958
Поморие	5196	6061	7737	9561	11938	13511	13946	13649	13579
Приморско	1124	1730	1571	1103	1678	2824	2358	2428	2965
Свети Влас	x	x	x	x	x	x	x	x	2691
Созопол	3079	3195	3257	3427	3880	4439	4550	4358	4317
Средец	3126	3912	7680	9168	9863	10728	10464	9641	9065
Сунгурларе	2252	2575	3434	3754	3586	3680	3750	3691	3226
Царево	1605	1960	2783	3749	4440	5467	6005	5877	6071
Черноморец	x	x	x	x	x	x	x	x	2059
Област Варна	102620	114045	169842	237980	310717	359827	363589	366764	393068
Аксаково	x	x	x	x	x	x	x	x	7801
Белослав	2832	3232	5653	7926	8059	8348	7970	8058	7813
Бяла	2249	2416	2407	2530	2624	2488	2416	2108	2034
Варна	73305	80349	123798	184659	252525	302841	308432	312889	334870
Вълчи дол	1953	2873	3654	3605	3866	3940	3879	3692	3179
Девня	4351	4734	7987	10557	12464	9680	8412	8733	8013

5. Население според преброяванията по области и градове

(Продължение)

Области Градове	Налично население към				Постоянно население към				
	31.12.1934	31.12.1946	1.12.1956	1.12.1965	2.12.1975	4.12.1985	4.12.1992	1.03.2001	1.02.2011
Долни чифлик	2665	3244	4828	5604	5826	6679	7126	6887	6644
Дългопол	3695	4503	5204	5013	5390	5314	5304	5394	4888
Провадия	7905	8729	12463	13826	15166	15759	15251	14229	13255
Суворово	3665	3965	3848	4260	4797	4778	4799	4774	4571
Област Велико Търново	83936	91988	115785	143078	183385	206193	199433	190399	179200
Бяла черква	3290	3735	3972	4047	3752	3466	3266	2869	1882
Велико Търново	14351	16633	25030	37631	56522	69223	67540	66897	68783
Горна Оряховица	10642	12832	18863	26299	34181	40890	38914	35404	31863
Дебелец	2538	2396	2560	4016	4797	4705	4639	4413	4032
Долна Оряховица	4648	5049	4609	4813	4744	4371	3801	3448	2971
Елена	4588	4438	5647	6175	6992	7635	7226	6449	5604
Златарица	4242	4289	4083	3819	3478	3211	3131	2671	2170
Килифарево	3143	3144	2507	2616	2853	2981	2840	2556	2256
Лясковец	6020	5541	6405	8361	9306	9866	10050	9244	8225
Павликени	4598	6383	9278	11270	12228	14186	13996	12949	10671
Полски Тръмбеш	4507	5067	6072	4702	6636	6831	5471	5199	4359
Свищов	12082	13093	18448	21539	29430	30574	30404	30507	30157
Стражица	4498	4663	4186	4097	5029	5509	5554	5278	4417
Сухиндол	4789	4725	4125	3693	3437	2745	2601	2515	1810
Област Видин	42218	42785	50549	64148	81429	87970	85163	77098	63907
Белоградчик	1923	2192	3444	5178	6898	7205	6635	5816	5173
Брегово	7229	6920	6540	5999	5525	3935	3554	3111	2527
Видин	18740	18759	24170	37128	53529	63023	62691	57395	48071
Грамада	4404	4668	4817	4178	3513	3005	2633	2111	1454
Димово	1435	1466	2066	2334	2462	2065	1653	1506	1202
Дунавци	3074	3230	3038	3455	3842	3548	3365	3141	2254
Кула	5413	5550	6474	5876	5660	5189	4632	4018	3226
Област Враца	64070	72072	90289	107904	145410	152286	151155	140545	110173
Бяла Слатина	8024	9324	13442	14951	15745	16042	15995	13864	11227
Враца	18257	21366	28316	41022	61134	74712	75518	68975	60692
Кнежа	11882	13035	13804	14049	14930	14523	13690	12808	x
Козлодуй	7561	7425	7744	7575	10498	12494	13632	14892	13058
Криводол	3427	3771	4537	4615	4390	4206	4193	3832	3157
Мездра	1886	2979	6487	9796	12701	13709	13006	12445	10918
Мизия	4667	5062	4761	5504	8882	5137	4596	4069	3252
Оряхово	6542	6985	8179	7503	14009	7326	6767	6107	5031
Роман	1824	2125	3019	2889	3121	4137	3758	3553	2838
Област Габрово	41268	54275	72464	106264	124937	133857	126720	114037	100225
Габрово	23231	32752	43055	64075	75040	81250	76522	67065	58950
Дряново	3236	4181	5719	8444	9799	10233	9673	8696	7377
Севлиево	9004	9827	14381	20423	24429	26460	25494	24775	22676
Плачковци	2008	2330	2575	2688	3137	2987	2540	2278	1796
Трявна	3789	5185	6734	10634	12532	12927	12491	11223	9426



5. Население според преброяванията по области и градове

(Продължение)

Области Градове	Налично население към				Постоянно население към				
	31.12.1934	31.12.1946	1.12.1956	1.12.1965	2.12.1975	4.12.1985	4.12.1992	1.03.2001	1.02.2011
Област Добрич	46464	51621	74130	92150	130165	155720	150083	143397	130580
Балчик	5168	6131	8006	8711	11062	12763	12235	12509	11610
Генерал Тошево	2248	2576	6650	8249	8931	9281	8955	8105	6928
Добрич	30381	32671	43951	56626	88233	109142	104494	100000	91030
Каварна	4787	5652	7053	8300	10881	12030	12139	11520	11549
Тервел	1257	1766	4682	5728	6581	7779	7859	7255	6062
Шабла	2623	2825	3788	4536	4477	4725	4401	4008	3401
Област Кърджали	14264	20279	34464	51870	70683	82917	64302	65405	63367
Ардино	1006	1463	2558	3600	5067	5482	3663	3720	3493
Джебел	1693	2090	2109	3018	3703	4766	2294	2839	3093
Крумовград	688	1514	2230	3627	5223	6597	5286	5239	5070
Кърджали	9075	12069	23243	35541	48505	55906	45793	45659	43880
Момчилград	1802	3143	4324	6084	8185	10166	7266	7948	7831
Област Кюстендил	50838	59311	74236	99440	115416	118253	116427	106755	93553
Бобов дол	1844	2520	4920	7426	7584	7697	7655	6904	5737
Бобошево	2878	3259	3215	2884	2366	2026	1845	1492	1221
Дупница	16056	19301	25466	35806	41929	41930	41398	38127	33519
Кочериново	3646	4173	4541	4772	4408	4065	3040	2799	2362
Кюстендил	16788	19238	25025	37707	48354	54196	54431	49919	44532
Рила	3666	4185	4400	4228	4062	3644	3423	3094	2368
Сапарева баня	5960	6635	6669	6617	6713	4695	4635	4420	3814
Област Ловеч	54118	59843	72884	94328	109169	115525	112165	102868	87672
Априлци	7706	7923	7256	5571	5143	4656	4097	3688	3018
Летница	4944	5251	5183	5103	4998	4686	4687	3918	2665
Ловеч	11375	13798	19617	33584	43973	48931	48242	44146	36600
Луковит	7343	7751	8795	9682	10399	10668	10505	10027	8964
Тетевен	5567	6807	9720	11781	12582	12799	12567	11498	9806
Троян	6328	7290	12481	19950	23708	26181	25104	23332	21194
Угърчин	7910	8011	6906	5753	5194	4232	3838	3161	2541
Ябланица	2945	3012	2926	2904	3172	3372	3125	3098	2884
Област Монтана	52105	58318	71434	91043	109905	121880	120515	110566	94345
Берковица	6081	6876	9227	11562	16167	16289	16146	15533	13463
Бойчиновци	1215	1536	2952	3351	3250	2534	2428	2070	1567
Брусарци	1765	2069	2134	2637	2294	2126	1876	1603	1208
Вълчедръм	7435	8136	8351	7862	7305	6481	5732	4800	3662
Вършец	4065	4407	5046	5373	6865	7413	7635	7247	6270
Лом	19668	20981	23929	28196	30540	32206	31133	27767	22507
Монтана	9045	11178	16278	27928	40085	51595	52476	49176	43781
Чипровци	2831	3135	3517	4134	3399	3236	3089	2370	1887
Област Пазарджик	74222	89830	121369	143784	164333	180048	186216	178877	171363
Батак	5480	5783	10372	6678	5839	5080	4588	4143	3353
Белово	2114	2422	3589	4411	5287	5266	5023	4578	3911
Брацигово	3251	3418	4200	5082	5539	4991	5071	4815	4146

5. Население според преброяванията по области и градове

(Продължение)

Области Градове	Налично население към				Постоянно население към				
	31.12.1934	31.12.1946	1.12.1956	1.12.1965	2.12.1975	4.12.1985	4.12.1992	1.03.2001	1.02.2011
Велинград	10782	12592	18146	20077	23848	25432	25634	24818	22602
Сърница	x	x	x	x	x	x	x	x	3579
Пазарджик	23228	30376	39499	55430	65727	77278	82578	78855	71979
Панагюрище	10198	12014	14000	18315	20634	21066	21131	19994	17584
Пещера	7449	8938	13777	14619	16861	18765	19280	19411	16746
Костадиново	x	x	x	x	x	x	x	x	4168
Ракитово	4490	5029	6681	6795	7443	7962	8417	8473	8122
Септември	2841	3930	5796	7479	8076	9116	9361	9005	7869
Стрелча	4389	5328	5309	4898	5079	5092	5133	4785	4083
Ветрен	x	x	x	x	x	x	x	x	3221
Област Перник	36664	51519	83497	105671	114537	125753	121050	113754	105182
Батановци	2029	2543	3424	4684	4347	3915	2953	2638	2263
Брезник	2638	2844	3448	4095	4686	5072	4926	4332	4123
Земен	1658	1789	2142	2618	2862	2775	2625	2216	1668
Перник	21269	34981	63482	81526	87408	94155	90549	85991	80191
Радомир	7030	7199	8079	9818	11809	16460	16909	15785	14494
Трън	2040	2163	2922	2930	3425	3376	3088	2792	2443
Област Плевен	92471	107771	137393	163648	195325	215389	214854	198785	179474
Белене	6088	6898	10746	8905	9177	9134	10453	9986	8512
Гулянци	4118	4753	4839	4734	4565	4459	4332	3827	3207
Долна Митрополия	1931	2729	3004	3844	4213	3998	3834	3603	3046
Долни Дъбник	5322	6162	6794	8156	6936	5884	5582	5229	4217
Искър	5845	6468	6671	6091	5686	4924	4483	4107	3206
Кнежа	x	x	x	x	x	x	x	x	10500
Койнаре	6925	7369	7726	7172	6904	6136	5989	5103	3706
Левски	4403	5122	8025	11964	13406	13508	13178	12198	9872
Никопол	5022	5464	5763	5402	5568	5314	4909	4512	3186
Плевен	31520	39058	57555	78666	107609	129654	130812	121880	106954
Пордим	3158	3278	3559	3433	2986	2783	2617	2390	2001
Славяново	6087	6735	6513	6141	5790	5629	5265	4829	3868
Тръстеник	5874	6345	6680	6446	6411	5773	5397	5085	4377
Червен бряг	6178	7390	9518	12694	16074	18193	18003	16036	12822
Област Пловдив	191811	235531	293532	395397	480558	534897	522969	511396	507407
Асеновград	20121	23479	27779	41880	48354	54048	52360	51936	50846
Брезово	5780	6032	5761	4821	4460	3905	2280	2075	1895
Баня	x	x	x	x	x	x	x	x	3512
Калофер	3679	4304	4854	5623	5462	4591	4273	3757	3103
Карлово	8754	10209	13974	21559	25515	28411	27291	25494	23075
Клисура	1626	2021	2267	2064	2016	1834	1905	1613	1109
Кричим	4515	6026	6992	9600	8687	9441	8761	8535	8409
Куклен	x	x	x	x	x	x	x	x	5858
Лъки	x	x	x	3268	3598	3950	3461	2871	2128
Перущица	5536	6284	5975	6138	5875	5720	5586	5387	5058

5. Население според преброяванията по области и градове

(Продължение)

Области Градове	Налично население към				Постоянно население към				
	31.12.1934	31.12.1946	1.12.1956	1.12.1965	2.12.1975	4.12.1985	4.12.1992	1.03.2001	1.02.2011
Пловдив	101265	128589	164853	229043	299638	342050	341058	338224	338153
Първомай	9311	10268	12977	15321	16595	17136	16809	15370	13342
Раковски	9537	11537	12433	13852	14799	16441	15799	16264	15175
Садово	4444	4655	5260	5540	5593	5318	2647	2612	2600
Сопот	3312	4602	6098	8266	10535	12152	11774	9924	8754
Стамболийски	1479	3224	7866	12804	13313	13449	13015	12580	11601
Съединение	6614	7594	8034	7679	7400	7047	6801	6407	5661
Хисаря	5838	6707	8409	7939	8718	9404	9149	8347	7128
Област Разград	42947	42289	50171	62593	78663	86404	73125	68568	59313
Завет	3906	3906	4130	4533	4599	4380	3918	3588	3072
Исперих	3206	3579	6759	8453	10490	11221	10494	10000	8973
Кубрат	6045	5940	8227	9124	11282	12015	9906	9069	7379
Лозница	3040	2918	2483	3121	3843	4006	3021	2758	2230
Разград	21121	20125	22968	31427	42566	49353	40933	38948	33880
Цар Калоян	5629	5821	5604	5935	5883	5429	4853	4205	3779
Област Русе	75391	80330	113030	154785	186813	213820	196653	185715	180326
Борово	2046	2297	2708	3130	3212	2992	2874	2620	2045
Бяла	6312	6352	7854	9362	10555	11033	11222	10074	8457
Глоджево	x	x	x	x	x	x	x	x	3467
Ветово	5327	4989	4969	5372	5532	5589	5287	5000	4417
Сеново	x	x	x	x	x	x	x	x	1428
Две могили	3457	3911	4646	5501	5608	5390	5096	4714	4218
Мартен	x	x	x	x	x	x	x	x	3662
Русе	53266	57833	88375	128888	159578	185440	170038	161453	149642
Сеново	4983	4948	4478	2532	2328	3376	2136	1854	2990
Област Силистра	30645	31185	41810	56826	85332	82016	72381	63505	53987
Алфатар	4120	4358	4042	3648	3250	2901	2468	2122	1633
Главиница	1160	1510	1966	2208	2566	2583	2362	2065	1569
Дулово	1532	1992	5860	8048	9894	10888	7618	6997	6537
Силистра	15159	16142	20350	32996	58197	53522	48360	41952	35607
Тутракан	8674	7183	9592	9926	11425	12122	11573	10369	8641
Област Сливен	53123	60848	80390	110824	134376	149089	154140	144563	131041
Кермен	2573	3021	2984	2793	2644	2655	2510	2207	1801
Котел	3178	3674	5847	7184	8235	7907	7781	6934	5798
Нова Загора	9552	10988	14892	19258	21887	25275	26260	25220	22507
Сливен	31522	35343	47331	69865	90187	102105	106212	100366	91620
Твърдица	3489	4593	5711	7798	7488	7185	7196	6001	5667
Шивачево	2809	3229	3625	3926	3935	3962	4181	3835	3648
Област Смолян	21541	26426	48277	61868	73260	77318	78716	72991	66800
Девин	2805	3989	5002	5984	7126	7994	8022	7548	7060
Доспат	1026	1394	1884	2420	2553	2625	2736	2767	2414
Златоград	3431	4182	4508	6510	7724	8748	8831	7942	7183
Мадан	850	1327	12371	13046	10940	9922	8545	6575	5793

5. Население според преброяванията по области и градове

(Продължение)

Области Градове	Налично население към				Постоянно население към				
	31.12.1934	31.12.1946	1.12.1956	1.12.1965	2.12.1975	4.12.1985	4.12.1992	1.03.2001	1.02.2011
Неделино	2438	3137	3646	4682	5081	5357	5371	5143	4564
Рудозем	552	660	6411	7132	5374	5153	4861	4255	3763
Смолян	7307	8255	10725	17448	28492	31295	34086	33091	30642
Чепеларе	3132	3482	3730	4646	5970	6224	6264	5670	5381
Област София	59612	70196	89642	122554	147508	149586	165221	159854	150434
Божурище	786	1903	1345	2647	4406	5358	4724	5182	5619
Ботевград	4927	6079	8646	12043	17774	22459	23006	21545	20345
Годеч	3479	3871	4074	4536	5194	5439	5430	5020	4425
Долна баня	3560	3858	4314	4292	4891	5047	5158	4787	4522
Драгоман	2383	2613	2747	2978	3600	4082	3884	3755	3368
Елин Пелин	3439	3625	4002	8027	5498	6942	6646	6690	6810
Етрополе	2861	3522	5008	8059	9303	11670	12078	11384	10292
Златица	2426	2786	3822	5154	6415	x	5636	5789	5084
Ихтиман	5687	6526	9063	10317	11469	12989	12926	13593	13059
Копривщица	2326	2475	3154	3211	3316	3255	3132	2669	2410
Костенец	1465	2189	4556	7887	10495	11035	10866	9954	6853
Костинброд	3961	4612	6281	10151	12053	12600	12123	12220	12193
Пирдоп	3477	3775	5551	8237	9578	x	8566	8421	7485
Правец	2145	1942	1503	1426	2112	3961	5573	4730	3829
Самоков	11035	13218	16748	21611	25756	27678	28608	27546	26589
Своге	2016	2668	3966	6008	7698	8338	8410	8604	8258
Сливница	3639	4534	4862	5970	7950	8733	8455	7965	7665
Момин проход	x	x	x	x	x	x	x	x	1628
Област София (столица)	362256	483465	671478	849691	1017775	1146657	1138894	1116493	1231348
Баня	2428	3448	6153	6374	8285	7624	7557	8458	11089
Бухово	1393	1706	4320	5561	5153	3973	3043	2928	2744
Нови Искър	4249	5043	8865	12267	14064	14135	13369	13335	14754
София	354186	473268	652140	825489	990273	1120925	1114925	1091772	1202761
Област Стара Загора	74770	90495	123874	181000	232727	271018	269589	253232	235027
Гурково	1355	1464	2360	3022	3063	3277	3246	3029	2772
Гълъбово	4014	4246	5010	9842	9596	10506	9507	9183	8242
Казанлък	14843	20096	30934	44384	53593	61303	60095	53770	47325
Мъглиж	4152	4074	3550	3991	4358	3909	3784	3629	3269
Николаево	1161	1438	1971	2923	3416	3277	3116	2965	2658
Павел баня	1623	1630	2090	2755	3124	3307	3202	3077	2767
Раднево	3168	3802	4208	5603	10729	12892	14447	14496	12854
Стара Загора	30776	38325	56177	88621	122277	150302	150518	143420	138272
Чирпан	11288	13220	15432	17863	20571	20452	19940	18171	15532
Шипка	2390	2200	2142	1996	2000	1793	1734	1492	1336
Област Търговище	30294	32101	40491	58491	73204	82578	77252	72296	65293
Антоново	3164	2906	2324	2039	1855	1873	1962	1749	1582
Омуртаг	3801	4233	6127	8145	9082	9525	8938	8759	7619
Опака	4706	4945	4669	4267	4020	3870	3614	3181	2833



5. Население според преброяванията по области и градове

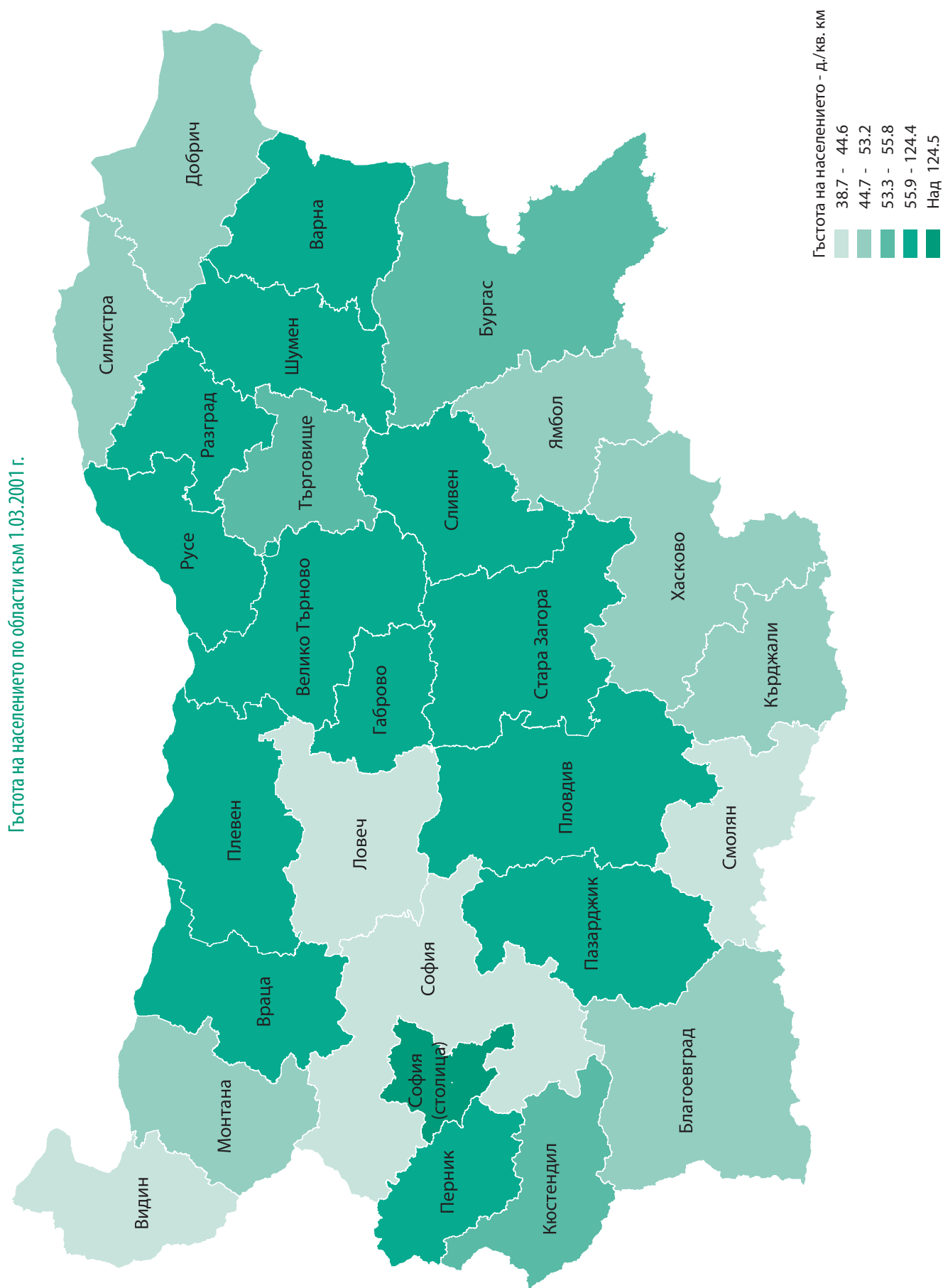
(Продължение и край)

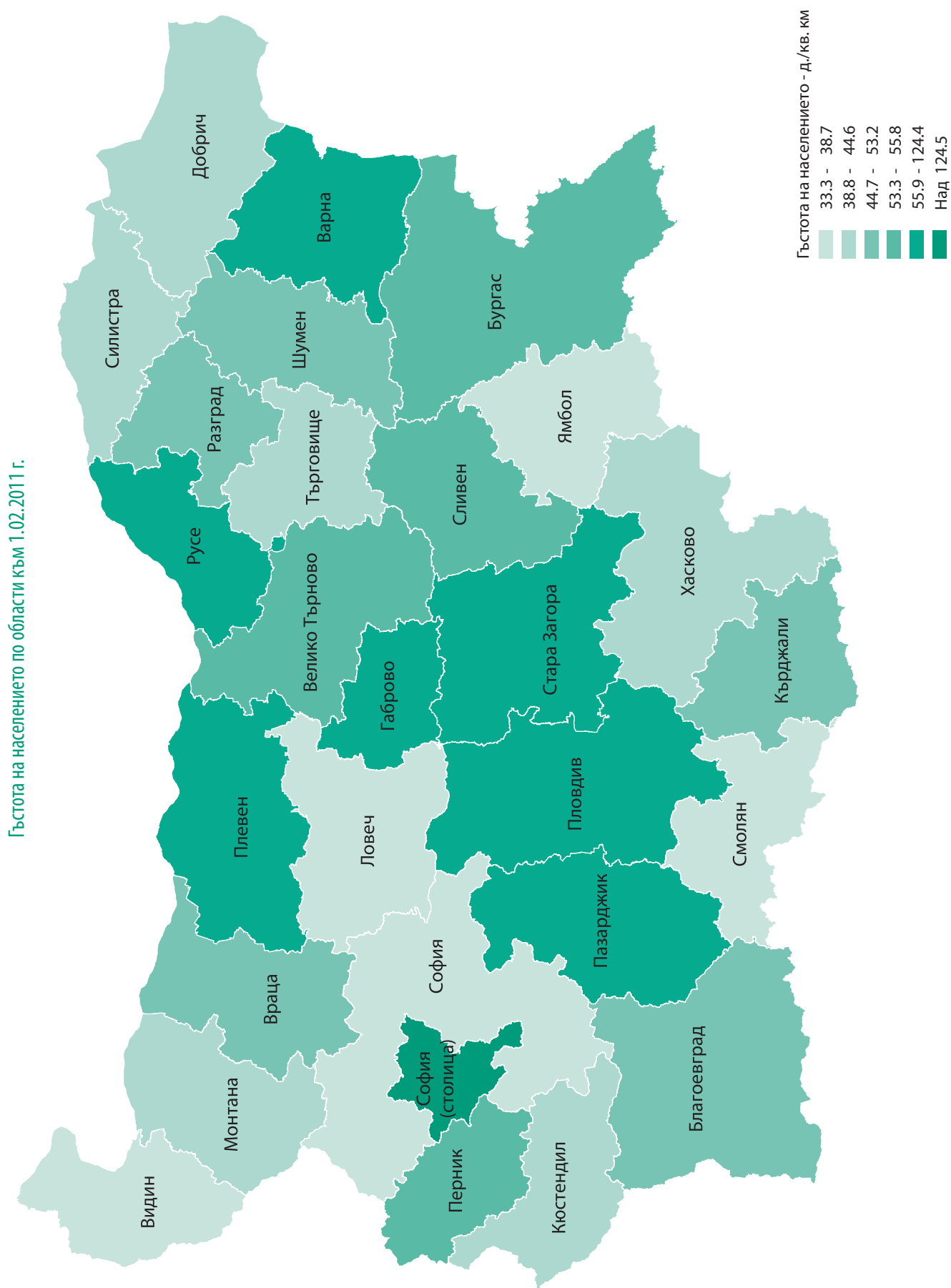
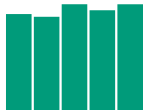
Области Градове	Налично население към				Постоянно население към				
	31.12.1934	31.12.1946	1.12.1956	1.12.1965	2.12.1975	4.12.1985	4.12.1992	1.03.2001	1.02.2011
Попово	6287	7587	11549	16497	19420	21248	19722	17948	15648
Търговище	12336	12430	15822	27543	38827	46062	43016	40659	37611
Област Хасково	76798	84677	130066	164672	188206	214714	205405	195107	177778
Димитровград	6376	9191	34162	41816	45595	53965	50977	45768	38738
Ивайловград	2821	3272	3927	3852	3896	4783	5239	4420	3739
Любимец	5381	6116	7646	7711	8071	8620	8499	8226	7654
Маджарово	210	214	856	3169	1947	1995	1716	741	561
Меричлери	3165	3285	4413	4039	3245	2917	2602	2193	1685
Свиленград	10385	10730	12111	13832	15169	17476	18643	19036	18115
Симеоновград	6118	7014	7155	8534	8674	8702	8294	7790	6712
Тополовград	6422	6668	6958	6620	7218	7434	7386	6703	5588
Харманли	8060	9225	12553	15502	19255	21041	21349	19927	18589
Хасково	27860	28962	40285	59597	75136	87781	80700	80303	76397
Област Шумен	53460	60759	76508	102649	128944	145988	133090	126554	113204
Велики Преслав	4591	4614	6000	8796	11298	10878	9969	9306	7694
Върбица	2486	2589	2616	2866	3159	3343	3437	3668	3325
Каолиново	2410	2338	2459	2918	3270	2739	1646	1559	1462
Каспичан	1539	1929	2566	3629	3997	5909	3955	3689	3116
Нови пазар	4550	5477	9138	12467	15754	16316	14284	13494	12000
Плиска	2273	2018	1916	1729	1678	1450	1366	1194	906
Смядово	5733	6044	5916	5342	5013	5303	5043	4430	3846
Шумен	29878	35750	45897	64902	84775	100050	93390	89214	80855
Област Ямбол	36643	44443	60327	77603	95810	111684	113802	102778	91617
Болярово	1687	1777	1706	1663	1326	1793	1916	1515	1231
Елхово	5110	6720	10325	11314	12358	13678	13776	12394	10552
Стралджа	4926	5370	5963	6161	6360	6220	6613	6220	5702
Ямбол	24920	30576	42333	58465	75766	89993	91497	82649	74132

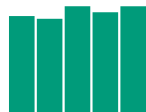
**II. НАСЕЛЕНИЕ
СПОРЕД
ПРЕБРОЯВАНИЯТА
ПО ОБЩИНИ
И НАСЕЛЕНИ МЕСТА**



II. Население според преброяванията по общини и населени места





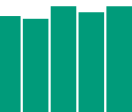


1. ОБЛАСТ БЛАГОЕВГРАД



Гъстота на населението - д./кв. км

- Под 29.0
- 29.1 - 44.0
- 44.1 - 77.0
- 77.1 - 150.0
- 150.1 - 410.0
- Над 410.0



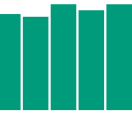
1.1. Население според преброяванията по общини и населени места

Код по ЕКАТТЕ	Общини Населени места	Налично население към				Постоянно население към					Административно-териториални промени
		31.12.1934	31.12.1946	1.12.1956	1.12.1965	2.12.1975	4.12.1985	4.12.1992	1.03.2001	1.02.2011	
	Област Благоевград	205511	250985	279219	301157	321854	344195	351637	341173	323552	1
	Община Банско	10963	12197	13107	14178	16212	15442	14600	13980	13125	
02676	гр. Банско	5540	6161	6805	7851	10015	10004	9385	9321	9019	
17381	с. Гостун	621	585	563	500	350	230	143	92	46	
21498	гр. Добринище	1899	2223	2440	2569	3089	3182	3221	3016	2836	104
39614	с. Кремен	1124	1114	1114	938	759	574	472	352	205	
47857	с. Места	х	х	х	345	326	293	300	293	242	2
53059	с. Обидим	999	1122	1035	802	612	354	265	163	84	
54136	с. Осеново	471	595	617	592	505	239	174	140	78	
76090	с. Филипово	309	397	533	581	556	566	640	603	615	
	Община Белица	9069	9744	7834	9105	9698	9757	10117	9620	9927	
02107	с. Бабяк	5900	6303	1050	713	930	900	813	821	820	
03504	гр. Белица	3169	3441	3281	3743	3825	3700	3762	3305	3362	3
41068	с. Върхари	х	х	161	242	215	67	-	7	х	4, 5, 6, 102
77596	с. Горно Краище	х	х	х	х	500	875	1022	1062	1191	7, 8, 9
15638	с. Гълъбово	х	х	313	343	348	330	175	100	58	10, 11
20064	с. Дагоново	х	х	438	509	533	639	720	709	742	12
14521	с. Златарица	х	х	514	572	579	240	210	131	98	13, 14
39270	с. Краище	х	х	970	1306	1092	1488	1933	2187	2483	15
40453	с. Кузьово	х	х	554	526	585	416	391	299	248	16, 17
44762	с. Лютово	х	х	162	203	210	263	245	234	218	18
53998	с. Орцево	х	х	391	544	467	307	276	220	175	19
59330	с. Палатник	х	х	х	х	х	232	270	269	255	17, 103
80649	с. Черешово	х	х	х	404	414	300	300	276	277	20
	Община Благоевград	28531	34060	39248	45569	58812	72681	78810	78133	77441	
03664	с. Бело поле	219	190	213	388	564	570	591	603	613	
04217	с. Бистрица	1794	1771	1531	588	291	193	172	151	90	
04279	гр. Благоевград	11145	16007	22826	34177	50023	65065	71476	71144	70881	21, 22
07168	с. Бучино	708	764	721	567	272	200	177	134	88	
07377	с. Българчево	646	708	670	520	412	386	379	340	320	
14204	с. Габрово	798	832	744	443	245	139	94	73	36	
17004	с. Горно Хърсово	713	692	677	233	154	81	131	115	78	23
20328	с. Дебочица	451	473	395	391	208	82	57	29	15	
20540	с. Делвино	238	235	249	200	74	39	35	50	56	
23652	с. Дренково	997	1012	844	578	321	195	165	123	91	
24367	с. Дъбрава	624	680	508	262	154	116	103	117	103	
27231	с. Еленово	241	356	503	186	175	162	160	161	189	
30702	с. Зелен дол	324	340	361	299	278	254	236	223	220	
00134	с. Изгрев	х	х	х	388	424	388	435	509	576	24
37263	с. Клисура	591	645	461	222	91	69	44	26	28	
43520	с. Лешко	1441	1359	1102	740	571	454	380	303	197	
43863	с. Лисия	785	797	765	203	62	31	27	31	11	
68792	с. Логодаж	1217	1296	1289	972	678	467	442	291	274	25, 26

1.1. Население според преброяванията по общини и населени места

(Продължение)

Код по ЕКАТТЕ	Общини Населени места	Налично население към				Постоянно население към					Административно-териториални промени
		31.12.1934	31.12.1946	1.12.1956	1.12.1965	2.12.1975	4.12.1985	4.12.1992	1.03.2001	1.02.2011	
47370	с. Марулево	775	851	772	426	119	88	73	74	43	
49179	с. Мощанец	286	271	282	191	95	82	62	56	68	
53031	с. Обел	472	509	314	150	68	50	44	29	26	27
55107	с. Падеш	1455	1545	1490	1222	1086	972	902	835	683	
57159	с. Покровник	979	1098	963	753	869	865	850	855	891	
62699	с. Рилци	383	433	418	469	729	778	802	852	915	
66055	с. Селище	853	856	791	702	498	398	341	350	292	
78464	с. Церово	396	340	359	299	351	557	632	659	657	
	Община Гоце Делчев	17569	21740	24268	26491	28915	32110	33074	32571	31236	28
02600	с. Баничан	509	648	668	632	769	802	792	706	611	
05606	с. Борово	464	581	580	765	1017	1170	1201	1213	1138	
06306	с. Брезница	1626	1988	2286	2634	2750	3052	3304	3339	3379	
07003	с. Буково	285	339	448	530	645	734	837	878	917	
17347	с. Господинци	314	483	441	434	402	464	422	431	508	
17395	гр. Гоце Делчев	8767	11115	12577	14358	16845	19699	20454	20426	19219	29
20585	с. Делчево	801	879	850	621	403	189	143	94	51	
21680	с. Добротино	814	983	1066	794	325	134	70	51	38	
23460	с. Драгостин	115	141	141	81	56	3	2	-	x	30, 105
38666	с. Корница	1183	1410	1706	1817	1763	1947	1745	1656	1666	
44416	с. Лъжница	594	714	785	1109	1300	1429	1616	1444	1602	
49432	с. Мусомища	1842	2185	2421	2437	2428	2483	2488	2333	2107	
68391	с. Средна	255	274	299	279	212	4	-	-	x	6, 30, 105
	Община Гърмен	11417	13007	13383	13678	13269	14636	15014	14934	14981	31
02381	с. Балдево	425	526	579	570	388	363	338	254	188	
16763	с. Горно Дряново	448	549	667	799	890	993	1008	1042	1009	
18366	с. Гърмен	1690	1967	1884	1837	1660	2097	1833	1752	1998	32
20331	с. Дебрен	679	802	947	1135	1398	1861	2117	2241	2251	
22616	с. Долно Дряново	380	392	517	636	746	934	1129	1170	1216	
24267	с. Дъбница	828	1101	1289	1753	1810	1873	1650	1712	1760	
37472	с. Ковачевица	1131	1229	1024	746	232	74	66	60	42	
40138	с. Крушево	366	432	401	277	227	259	254	267	258	
43606	с. Лещен	554	571	503	294	87	64	35	8	2	
47408	с. Марчево	360	383	360	431	396	233	208	185	149	
53326	с. Огняново	1134	1373	1414	1408	1417	1661	1688	1694	1634	
53727	с. Ореше	301	320	346	392	443	519	434	381	198	
54184	с. Осиково	765	785	827	695	586	588	584	600	524	
62640	с. Рибново	842	961	1162	1473	1813	1894	2532	2559	2745	
66874	с. Скребатно	968	1004	846	594	442	395	353	321	297	
77222	с. Хвостяне	546	612	617	638	734	828	785	688	710	
	Община Кресна	5597	6771	7675	8366	7623	7108	6947	6255	5441	33
06834	с. Будилци	213	293	311	206	18	1	-	-	-	6, 30, 106
11569	с. Влахи	1642	1307	1132	624	167	72	36	17	5	
16136	с. Горна Брезница	1027	1195	1244	1327	1259	964	941	791	564	34



1.1. Население според преброяванията по общини и населени места

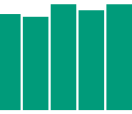
(Продължение)

Код по ЕКАТТЕ	Общини Населени места	Налично население към				Постоянно население към					Административно-териториални промени
		31.12.1934	31.12.1946	1.12.1956	1.12.1965	2.12.1975	4.12.1985	4.12.1992	1.03.2001	1.02.2011	
22068	с. Долна Градешница	122	235	366	895	1108	936	874	752	661	
27098	с. Езерец	х	х	310	177	62	22	14	9	5	35
14492	гр. Кресна	738	1679	2667	3275	3641	4059	4116	3849	3470	36, 37
52163	с. Ново село	95	78	-	-	-	-	-	-	-	30, 37, 38, 39, 40, 106
54537	с. Ощава	1228	1116	815	772	397	189	158	115	66	42
67369	с. Сливница	98	209	303	646	700	680	687	623	599	
39699	с. Стара Кресна	434	659	527	444	271	185	121	99	71	43
	Община Петрич	30723	41394	48073	53055	55190	57483	57829	57689	54006	44, 45, 46
02806	с. Баскалци	283	293	298	454	293	182	130	123	82	41, 45, 47
03294	с. Беласица	788	1086	1209	1227	1242	1295	1237	1209	1120	44, 48
66322	с. Богородица	429	504	524	276	142	77	63	48	30	45, 49
05596	с. Боровичене	172	235	315	256	239	188	133	92	53	45
11358	с. Вишлене	81	111	195	168	131	97	78	68	52	45
12036	с. Волно	177	225	292	275	123	68	50	39	18	41, 45
14091	с. Габрене	473	639	834	966	926	890	808	774	685	44
14581	с. Гега	691	779	874	760	732	519	508	344	238	45, 50
58390	с. Генерал Тодоров	404	631	719	877	812	837	817	788	693	51
17302	с. Горчево	40	56	48	48	40	26	20	12	8	41, 45
18472	с. Гюргево	102	148	220	40	13	-	-	-	-	6, 30, 40, 106
21885	с. Долене	269	357	366	264	226	100	60	44	24	45
22143	с. Долна Крушица	212	269	376	434	413	367	298	235	194	45
22246	с. Долна Рибница	578	706	849	827	816	614	540	452	361	45
22842	с. Долно Спанчево	325	417	398	370	284	228	189	155	117	
23488	с. Драгуш	268	348	381	165	93	87	81	46	32	45
23563	с. Дрангово	277	446	492	539	552	569	545	521	528	52
23683	с. Дреновица	57	88	113	81	71	48	31	29	25	45
23697	с. Дреново	318	412	485	526	481	308	264	167	107	45
30315	с. Занога	33	46	51	21	7	2	-	-	-	6, 30, 106
31317	с. Зойчене	154	153	160	164	138	108	85	66	43	41, 45
32086	с. Иваново	218	252	307	111	36	21	13	9	3	45
35081	с. Кавракирово	438	625	809	1046	1133	1354	1491	1512	1536	45, 53
35688	с. Камена	404	445	604	554	495	445	392	356	288	44
36083	с. Капатово	593	671	629	616	501	381	301	257	215	
37143	с. Кладенци	67	95	178	110	90	85	83	54	38	45, 54
37349	с. Ключ	759	1029	1243	1351	1196	1238	1210	1123	929	44
37989	с. Коларово	1321	1823	1929	2028	2073	2294	2335	2156	1880	44
39935	с. Кромидово	292	419	390	429	342	259	224	190	150	
40302	с. Крънджилица	251	301	346	238	79	31	39	12	7	44
40508	с. Кукурахцево	118	139	161	147	152	128	86	64	46	41, 45
40539	с. Кулата	954	1512	1252	1179	1035	1033	977	898	849	
40912	с. Кърналово	954	1242	1470	1680	1773	2040	2005	1897	1728	
47189	с. Марикостиново	815	1278	1275	1396	1469	1416	1398	1370	1283	
47247	с. Марино поле	269	569	435	483	414	387	350	359	301	

1.1. Население според преброяванията по общини и населени места

(Продължение)

Код по ЕКАТТЕ	Общини Населени места	Налично население към				Постоянно население към					Административно-териториални промени
		31.12.1934	31.12.1946	1.12.1956	1.12.1965	2.12.1975	4.12.1985	4.12.1992	1.03.2001	1.02.2011	
47799	с. Мендово	242	364	294	303	223	207	185	133	101	45
48458	с. Митино	165	220	285	332	340	338	377	358	344	
48578	с. Михнево	537	716	857	983	1150	1322	1337	1249	1119	
52091	с. Ново Кономлади	342	424	403	422	327	302	276	214	158	
56126	гр. Петрич	10120	13493	16401	20639	24379	26482	27659	29606	28902	
58061	с. Право бърдо	190	245	295	316	254	202	189	111	60	45
59077	с. Първомай	х	х	258	914	1557	2503	2920	3302	3428	45, 55
62623	с. Рибник	х	х	х	264	289	269	253	210	174	56
49312	с. Рупите	626	902	1151	1197	1187	1248	1212	1125	1037	57
63542	с. Ръждак	209	291	295	289	320	314	321	299	270	
65288	с. Самуилова крепост	83	59	58	9	-	-	-	-	-	6, 30, 39, 40, 41, 106
65293	с. Самуилово	433	630	757	832	853	929	902	885	802	44
66901	с. Скрът	722	924	1258	1385	1301	1370	1266	1090	961	44
69119	с. Старчево	592	795	1049	917	762	814	798	685	577	58
69941	с. Струмешница	х	х	х	207	256	310	363	394	360	45, 59
72672	с. Тонско дабе	171	231	258	48	4	5	6	2	2	45
72744	с. Тополница	457	822	855	887	881	854	878	836	760	60
81788	с. Чурилово	175	246	383	231	181	163	128	76	49	45
81791	с. Чуричени	610	815	973	779	632	543	409	267	167	45
81832	с. Чучулигово	405	593	501	482	362	296	262	234	184	
87134	с. Яворница	581	742	891	994	995	1078	1074	1013	803	44
87312	с. Яково	479	533	624	519	375	212	173	131	85	45
	Община Разлог	14272	16306	17628	20317	24211	24211	23501	22081	20598	
02693	с. Баня	1580	1805	1869	2150	2517	2782	2829	2818	2857	
02960	с. Бачево	1390	1716	1794	1782	1922	2000	1943	1731	1617	
15326	с. Годлево	839	892	715	788	754	668	668	607	503	
16754	с. Горно Драглище	956	1052	999	1058	1197	1189	1171	1104	944	
21748	с. Добърско	730	760	742	770	777	780	703	679	650	
22602	с. Долно Драглище	636	720	637	830	889	721	822	798	643	
27293	с. Елешница	2138	2449	2261	2480	2483	2164	1943	1606	1424	61
61813	гр. Разлог	6003	6912	8611	10459	13672	13907	13422	12738	11960	
	Община Сандански	26456	34702	39989	42260	42090	45143	45097	43109	40470	62, 63, 64
03335	с. Белевехчево	88	78	90	16	4	2	3	1	1	
03784	с. Бельово	722	806	804	413	119	55	32	13	5	63
04933	с. Бождово	232	280	218	110	30	14	15	6	6	
11168	с. Виногради	514	654	555	524	351	228	173	124	80	
11315	с. Вихрен	82	100	84	28	12	6	10	9	6	65
12200	с. Враня	553	622	571	507	409	298	238	196	151	63
12471	с. Вълково	168	183	230	367	410	429	452	418	410	
15549	с. Голем Цалим	163	203	170	83	36	32	33	26	14	
15583	с. Голешово	983	1096	1026	755	472	225	172	117	63	63
16403	с. Горна Сушица	545	685	720	415	192	120	80	58	28	64
16969	с. Горно Спанчево	257	336	386	325	245	204	184	144	80	63



1.1. Население според преброяванията по общини и населени места

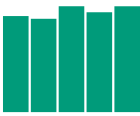
(Продължение)

Код по ЕКАТТЕ	Общини Населени места	Налично население към				Постоянно население към					Административно-териториални промени
		31.12.1934	31.12.1946	1.12.1956	1.12.1965	2.12.1975	4.12.1985	4.12.1992	1.03.2001	1.02.2011	
20105	с. Дамяница	408	594	667	1112	1195	1371	1385	1369	1312	
20345	с. Дебрене	430	465	362	229	182	115	95	76	52	
20780	с. Джигурово	751	978	1042	955	873	826	816	762	715	
21909	с. Долени	151	184	192	134	53	14	18	16	3	64
31139	с. Златолист	414	484	400	199	94	69	43	37	19	63, 66
20910	с. Зорница	75	112	117	154	148	118	104	87	92	67
35362	с. Калиманци	515	670	787	644	546	450	371	294	212	63
36693	с. Катунци	163	561	1453	2185	2290	2234	2045	1706	1360	63
36734	с. Кашина	262	324	323	231	100	40	27	21	10	64
37486	с. Ковачево	343	441	543	346	128	65	47	31	18	63
40378	с. Кръстилци	573	673	836	605	346	141	77	40	21	
40926	с. Кърланово	188	223	247	193	115	87	83	60	36	64
43030	с. Ладарево	225	271	238	184	156	111	78	63	32	
43150	с. Ласкарево	543	570	551	554	435	373	339	257	205	
43181	с. Лебница	79	161	311	443	466	453	437	440	433	
43243	с. Левуново	769	1036	1061	1314	1131	1003	897	830	694	
43503	с. Лехово	307	456	378	205	62	36	21	18	9	63
43565	с. Лешница	390	612	613	565	652	822	903	838	769	
43699	с. Лиляново	190	252	269	259	206	218	207	190	196	
44121	с. Лозеница	312	403	378	359	265	177	151	122	83	
44625	с. Любовище	317	378	383	264	83	55	42	36	19	64
44639	с. Любовка	326	436	451	282	212	100	68	61	32	64
46526	с. Малки Цалим	174	190	184	115	34	30	24	20	9	
47754	гр. Мелник	552	472	522	551	417	330	287	243	217	
52074	с. Ново Делчево	183	229	402	1054	1214	1346	1360	1246	1171	68
52307	с. Ново Ходжово	354	530	550	428	276	201	176	127	67	63, 69
56174	с. Петрово	1300	1677	1911	1679	1525	1325	1144	882	632	63
56352	с. Пиперица	333	480	482	297	139	69	65	31	23	63
56410	с. Пирин	969	1180	1415	1166	1029	634	476	334	191	63
56839	с. Плоски	1385	1686	1886	1864	1449	1287	997	819	631	
57176	с. Поленица	369	457	510	503	655	802	1002	1092	1220	
62918	с. Рожен	290	352	372	148	76	56	48	29	19	64
65334	гр. Сандански	4703	7447	10630	14588	18989	24594	26096	26507	26255	70
66785	с. Склаве	881	1095	1104	1566	1599	1670	1679	1559	1464	
68223	с. Спатово	253	287	304	372	272	231	191	156	110	
69290	с. Стожа	174	221	214	197	156	173	168	151	122	
69938	с. Струма	х	х	х	316	533	622	680	628	598	71
70189	с. Сугарево	190	217	228	135	100	69	55	20	19	64
77361	с. Хотово	457	474	452	433	303	219	172	158	99	
77414	с. Храсна	390	451	424	210	66	36	25	19	5	64
77565	с. Хърсово	834	974	889	873	685	498	438	341	245	
80618	с. Черешница	263	401	445	317	200	145	111	68	46	64
87446	с. Яново	364	555	609	489	355	315	257	213	161	64

1.1. Население според преброяванията по общини и населени места

(Продължение)

Код по ЕКАТТЕ	Общини Населени места	Налично население към				Постоянно население към					Административно-териториални промени
		31.12.1934	31.12.1946	1.12.1956	1.12.1965	2.12.1975	4.12.1985	4.12.1992	1.03.2001	1.02.2011	
	Община Сатовча	9195	10747	11761	13527	15234	16851	18350	17889	15444	
04707	с. Боголин	174	186	226	286	318	393	464	466	418	
10046	с. Ваклиново	551	632	743	938	1050	1232	1342	1225	958	72
12499	с. Вълкосел	970	1125	1225	1528	1866	2163	2415	2527	2554	
15312	с. Годешево	730	842	856	1012	1143	1190	1290	1098	844	
21868	с. Долен	1021	1012	958	712	509	474	477	440	370	
29372	с. Жижево	234	289	225	266	252	313	348	365	291	
39089	с. Кочан	1313	1496	1675	2152	2780	2795	3130	3043	2615	
39726	с. Крибул	170	227	254	271	321	376	397	395	391	
54225	с. Осина	281	333	378	409	453	599	644	628	468	
56740	с. Плетена	782	973	1234	1466	1496	1840	1890	1927	1561	
65440	с. Сатовча	1417	1613	1787	2076	2231	2269	2405	2350	1944	
67270	с. Слещен	838	1130	1263	1470	1677	1978	2178	2072	1879	
73519	с. Туховища	527	636	674	677	813	814	874	872	735	
76203	с. Фъргово	187	253	263	264	325	415	496	481	416	
	Община Симитли	14666	17323	19313	18080	16667	16722	16840	16049	14283	73
06238	с. Брежани	2308	3283	3635	2367	1665	1429	1226	1031	790	
06522	с. Брестово	х	402	386	279	97	52	53	29	25	74
16870	с. Горно Осеново	х	х	498	300	57	24	63	30	15	75
17405	с. Градево	2564	2449	2113	1137	724	405	293	278	181	
21837	с. Докатичево	194	240	256	166	72	38	24	14	7	
22753	с. Долно Осеново	1228	1328	937	1055	992	1240	1360	1496	1364	76
29146	с. Железница	1139	1204	1071	681	513	448	413	407	368	
40052	с. Крупник	1702	2246	1803	2030	2213	2445	2466	2392	2078	
48012	с. Мечкул	241	221	211	153	46	37	60	52	28	
57162	с. Полена	х	х	х	875	876	881	889	849	700	77
57203	с. Полето	х	х	579	805	772	798	816	757	677	78
61978	с. Ракитна	х	х	х	611	311	226	189	161	134	79
66247	с. Сенокос	511	528	465	300	121	76	72	74	40	
66460	гр. Симитли	2158	2918	3817	5089	6525	7103	7466	7154	6674	80
70370	с. Сухострел	335	397	363	251	125	64	47	30	6	
35105	с. Сушица	1221	1457	1729	688	453	217	122	113	84	81
73184	с. Тросково	1065	650	690	353	93	70	53	26	29	
81013	с. Черниче	х	х	760	940	1012	1169	1228	1156	1083	82
	Община Струмяни	10456	12797	13773	13067	10609	8719	7957	6829	5778	
10608	с. Велювец	354	403	346	204	61	31	20	15	7	
12142	с. Вракуповица	273	263	279	225	137	80	62	37	23	
16033	с. Гореме	759	849	862	647	428	283	237	165	92	
16273	с. Горна Крушица	299	393	368	341	240	175	135	112	65	
16362	с. Горна Рибница	503	487	407	192	54	26	17	14	6	
21467	с. Добри лаки	888	1038	979	900	675	490	388	297	189	
23532	с. Драката	205	210	216	229	218	191	177	184	165	
32322	с. Игралище	818	949	1019	901	811	640	527	385	298	
32665	с. Илинденци	1233	1624	1912	1719	1539	1247	1174	1018	898	83



1.1. Население според преброяванията по общини и населени места

(Продължение и край)

Код по ЕКАТТЕ	Общини Населени места	Налично население към				Постоянно население към					Административно-териториални промени
		31.12.1934	31.12.1946	1.12.1956	1.12.1965	2.12.1975	4.12.1985	4.12.1992	1.03.2001	1.02.2011	
35818	с. Каменица	179	218	297	381	335	259	208	155	105	
37191	с. Клепало	220	295	371	309	211	133	101	71	44	
38056	с. Колибите	206	231	251	222	67	38	32	18	3	
40957	с. Кърпелево	299	429	376	269	191	119	90	65	37	
47473	с. Махалата	430	517	533	297	187	128	107	75	47	
49686	с. Микрево	х	х	х	х	х	х	2254	2201	2228	84
51737	с. Никудин	476	583	737	642	419	293	224	169	106	
55227	с. Палат	473	597	681	497	242	153	116	78	46	
61772	с. Раздол	532	624	648	748	691	505	412	323	226	
65930	с. Седелец	342	451	469	444	222	141	115	85	32	
69969	с. Струмяни	906	1441	1799	2839	3068	3178	1096	1026	960	85
78046	с. Цапарево	1061	1195	1223	1061	813	609	465	336	201	
	Община Хаджидимово	12025	14906	14133	13252	12041	12219	12147	10926	10091	28, 86
00014	с. Абланица	1191	1325	1450	1630	1969	2365	2569	2615	2629	87
03976	с. Беслен	366	487	560	599	653	757	737	748	723	
04399	с. Блатска	489	566	554	704	670	669	723	623	618	
14341	с. Гайтаниново	810	900	623	546	349	214	216	124	75	
32648	с. Илинден	1232	1502	1242	880	517	368	276	163	100	88
38532	с. Копривлен	1207	1671	1672	1611	1588	1638	1538	1462	1344	
44464	с. Лъки	488	594	514	411	231	181	138	88	52	
51860	с. Нова Ловча	396	543	475	430	274	166	215	99	68	
52101	с. Ново Лески	557	725	781	660	597	627	597	539	482	89
55467	с. Парил	270	320	256	132	68	42	45	31	17	
56109	с. Петрелик	367	538	469	394	353	351	283	219	181	
65108	с. Садово	736	929	901	807	654	685	611	540	419	
72268	с. Теплен	263	443	346	273	365	477	483	441	466	90
72374	с. Тешово	1237	1399	1354	1297	933	643	554	309	187	
77058	гр. Хаджидимово	2416	2964	2936	2878	2820	3036	3162	2925	2730	91, 92
	Община Якоруда	4572	5291	9034	10212	11283	11113	11354	11108	10731	
00059	с. Аврамово	х	х	545	646	604	660	706	698	723	93
03561	с. Бел камен	х	х	561	677	735	610	598	608	563	94
07822	с. Бунцево	х	х	х	х	592	588	595	526	529	95
38220	с. Конарско	х	х	1222	1513	1007	976	968	997	968	96
32603	с. Смолево	х	х	667	751	680	622	606	578	552	97, 98
81850	с. Черна Места	х	х	х	х	172	265	346	390	417	99
86101	с. Юруково	х	х	532	734	860	997	1080	1119	1187	100
87338	гр. Якоруда	4572	5291	5507	5891	6633	6395	6455	6192	5792	101

1.2. АДМИНИСТРАТИВНО-ТЕРИТОРИАЛНИ ПРОМЕНИ

1. С Указ № 1/5.01.1999 г. на президента на Република България, обн., ДВ, бр. 2/1999 г., са утвърдени границите и административните центрове на новите 28 области.

2. През 1965 г. населено място Обидимски ханове е признато за село Места с Указ № 57/обн. 5.02.1965 г.

3. През 1964 г. с. Белица е признато за селище от градски тип, а през 1969 г. - за град, с Указ № 829/обн. 29.08.1969 г.

4. През 1955 г. н. м. Кьорова (от с. Бабяк) е признато за с. Кьорово с Указ № 317/обн. 13.12.1955 г.

5. През 1982 г. с. Кьорово се преименува на с. Върхари с Указ № 86/обн. 26.01.1982 г.

6. Към 4.12.1992 г. няма население.

7. През 1974 г. признато за отделно населено място с. Хахнъво с Указ № 1885/обн. 6.09.1974 г.

8. През 1982 г. с. Хахнъво се преименува на с. Бойка с Указ № 86/обн. 26.01.1982 г.

9. През 1993 г. с. Бойка се преименува на с. Горно Краище с Указ № 11/обн., ДВ, бр. 8/1993 г.

10. През 1955 г. н. м. Гьолова (от с. Бабяк) е признато за с. Гольово с Указ № 317/обн. 13.12.1955 г.

11. През 1982 г. с. Гольово се преименува на с. Гълъбово с Указ № 86/обн. 26.01.1982 г.

12. През 1955 г. н. м. Дагонова (от с. Бабяк) е признато за махала Дагоново с Указ № 24/обн. 9.05.1954 г. и за село с Указ № 317/обн. 13.12.1955 г.

13. През 1955 г. с. Гарван е образувано от сливането на н. м. Гарван (от с. Бабяк), н. м. Златарица и н. м. Тунева с Указ № 317/обн. 13.12.1955 г.

14. През 1982 г. с. Гарван се преименува на с. Златарица с Указ № 86/обн. 26.01.1982 г.

15. През 1955 г. с. Краище е образувано от сливането на н. м. Краище и н. м. Мечкарска (от с. Бабяк) с Указ № 317/обн. 13.12.1955 г.

16. През 1955 г. с. Кузьово е образувано от сливането на н. м. Кузьова, н. м. Киньова и н. м. Палево дере с Указ № 317/обн. 13.12.1955 г.

17. През 1983 г. от с. Кузьово се отделя кв. Палатник, който е признат за село с Указ

№ 2932/обн. 30.09.1983 г.

18. През 1955 г. н. м. Лютова (от с. Бабяк) е признато за с. Лютово с Указ № 317/обн. 13.12.1955 г.

19. През 1955 г. с. Орцево е образувано от сливането на населените места: Орцева, Вакльова и Гулевци с Указ № 317/обн. 13.12.1955 г.

20. През 1957 г. н. м. Черешова (от с. Бабяк) е признато за с. Черешево с Указ № 183/обн. 14.05.1957 г., поправено на Черешово с Указ № 960/обн. 4.01.1966 г.

21. През 1950 г. гр. Горна Джумая се преименува на Благоевград с Указ № 209/обн. 5.05.1950 г.

22. Към гр. Благоевград са присъединени с. Грамада с Указ № 356/обн. 7.12.1954 г. и с. Струмско с Указ № 757/обн. 8.05.1971 г.

23. През 1971 г. с. Хърсово се преименува на с. Горно Хърсово с Указ № 166/обн. 12.11.1971 г.

24. През 1963 г. признато за село с име Айдарово с Указ № 5/обн. 8.01.1963 г.; през 1987 г. с. Айдарово се преименува на с. Изгрев с Указ № 875/обн. 20.03.1987 г. (ДВ, бр. 22/1987 г.).

25. През 1955 г. от с. Логодаж е отделено н. м. Махла Долна и е обявено за с. Станке Лисичково с Указ № 317/обн. 13.12.1955 г. През 1959 г. към с. Станке Лисичково е присъединено с. Логодаж с Указ № 582/обн. 29.11.1959 г. Данните за 1934 г. и за 1946 г. се отнасят и за с. Логодаж.

26. През 1993 г. с. Станке Лисичково се преименува на с. Логодаж с Указ № 12/обн. 20.02.1993 г. (ДВ, бр. 8/1993 г.).

27. През 1960 г. с. Лешница се преименува на с. Обел с Указ № 50/обн. 9.02.1960 г.

28. Уточнени данни за 1946 и 1956 г.

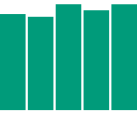
29. През 1950 г. гр. Неврокоп се преименува на гр. Гоце Делчев с Указ № 360/обн. 2.08.1950 г.

30. Към 1.03.2001 г. няма население.

31. Уточнени данни за 1965 г.

32. През 1959 г. към с. Гърмен е присъединено с. Заграде с Указ № 582/обн. 29.11.1959 г.

33. Включително заличеното през 1969 г. поради изселване с. Горна Градешница с Указ № 267/обн. 21.02.1969 г. Населението му е било:



през 1934 г. - 233 лица, 1946 г. - 456, 1956 г. - 491, 1965 г. - 235 лица.

34. През 1971 г. с. Брезница се преименува на с. Горна Брезница с Указ № 562/обн. 6.04.1971 г.

35. През 1956 г. н. м. Езерец (от с. Ощава) е признато за с. Езерец с Указ № 148/обн. 25.05.1956 г.

36. Гара Пирин е призната за гарово селище без административен акт през 1934 г. През 1959 г. към Гара Пирин е присъединена м. Крива ливада с Указ № 582/обн. 29.12.1959 г. През 1978 г. Гара Пирин се преименува на гр. Кресна с Указ № 1582/обн. 29.09.1978 г.

37. През 1956 г. населението на м. Ново село е преброено заедно с населението на Гара Пирин.

38. Към 1.12.1965 г. няма население.

39. Към 2.12.1975 г. няма население.

40. Към 4.12.1985 г. няма население.

41. На основание §7 (т. 3) от Закона за административно-териториалното устройство на Република България, ДВ, бр. 63/1995 г. всички махали, колиби, гари, минни и промишлени селища придобиват статут на села.

42. През 1956 г. от с. Ощава е отделено н. м. Езерец с Указ № 148/обн. 25.05.1956 г.

43. През 1978 г. с. Кресна се преименува на с. Стара Кресна с Указ № 1582/обн. 29.09.1978 г.

44. През 1983 г. се създава община (селищна система) Коларово със седалище с. Коларово. Населените места в община Коларово се отделят от община Петрич (ДВ, бр. 76/1983 г.). През 1987 г. се закрива община Коларово и включените в състава ѝ населени места се присъединяват към община Петрич с Указ № 3005, ДВ, бр. 78/1987 г.

45. През 1978 г. се създава община (селищна система) Първомай със седалище с. Първомай с Указ № 2295 от 26.12.1978 г. През 1987 г. се закрива община Първомай и включените в състава ѝ населени места се присъединяват към община Петрич с Указ № 3005, ДВ, бр. 78/1987 г.

46. Включително заличената поради изселване м. Воденицата през периода 1946 - 1956 г. (не е заличена с административен акт). Населението ѝ е било: 1934 г. - 23 лица, 1946 г. - 19 лица.

47. През 1959 г. към м. Баскалци е присъединена м. Мечково с Указ № 582/обн. 29.12.1959 г.

48. През 1960 г. с. Елешница се преименува

на с. Беласица с Указ № 50/обн. 9.02.1960 г.

49. През 1995 г. с. Сестрино се преименува на с. Богородица с Указ № 186/21.06.1995 г., ДВ, бр. 59/1995 г.

50. През 1959 г. към с. Гега са присъединени махалите Долни край и Учкунци с Указ № 582/обн. 29.12.1959 г.

51. През 1984 г. с. Припечене се преименува на с. Генерал Тодоров с Указ № 3147/обн. 28.10.1984 г.

52. През 1971 г. с. Свобода се преименува и се възстановява името с. Дрангово с Указ № 562/обн. 6.04.1971 г.

53. През 1951 г. с. Орман се преименува на с. Кавракирово с Указ № 334/обн. 13.07.1951 г.

54. През 1951 г. с. Масли чифлик се преименува на с. Кладенци с Указ № 334/обн. 13.07.1951 г.

55. През 1955 г. признато от н. м. (от с. Мендово) за с. Първомай с Указ № 317/обн. 13.12.1955 г.

56. През 1963 г. е отделено от с. Старчево и е признато за с. Рибник с Указ № 5/обн. 8.01.1963 г.

57. През 1951 г. с. Ширбаново се преименува на с. Мулетарово с Указ № 334/обн. 13.07.1951 г., а през 1993 г. с. Мулетарово се преименува на с. Рупите с Указ № 83/5.04.1993 г., ДВ, бр. 30/1993 г.

58. През 1963 г. от с. Старчево е отделено с. Рибник с Указ № 5/обн. 8.01.1963 г.

59. През 1963 г. е отделено от н. м. Самуилова крепост и признато за с. Струмешница с Указ № 5/обн. 8.01.1963 г.

60. През 1966 г. с. Нова Тополница се преименува на с. Тополница с Указ № 960/обн. 4.01.1966 г.

61. През 2000 г. с. Елешница от община Белица се присъединява към община Разлог с Указ № 480/19.12.2000 г. (ДВ, бр. 108/2000 г.).

62. През 1978 г. се създава община (селищна система) Катунци със седалище с. Катунци с Указ № 2295 от 26.12.1978 г. През 1987 г. община Катунци се закрива и включените в състава ѝ населени места се присъединяват към община Сандански с Указ № 3005, ДВ, бр. 78/1987 г.

63. През 1983 г. се създава община (селищна система) Мелник със седалище гр. Мелник. Населените места в община Мелник се отделят

от община Сандански (ДВ, бр. 76/1983 г.). През 1987 г. се закрива община Мелник и включените в състава ѝ населени места се присъединяват към община Сандански с Указ № 3005, ДВ, бр. 78/1987 г.

64. Включително населението на заличено-то през 1960 г. поради изселване с. Държаново, което е било: през 1934 г. - 224 лица, 1946 г. - 246, 1956 г. - 260 лица.

65. През 1960 г. с. Лески се преименува на с. Вихрен с Указ № 50/обн. 9.02.1960 г.

66. През 1951 г. с. Долна Сушица се преименува на с. Златолист с Указ № 334/обн. 13.07.1951 г.

67. През 1987 г. с. Дзивгелия се преименува на с. Зорница с Указ № 875/обн. 20.03.1987 г. (ДВ, бр. 22/1987 г.).

68. През 1971 г. с. Делчево (гара Делчево) се преименува на с. Ново Делчево с Указ № 166/обн. 12.11.1971 г.

69. През 1987 г. с. Ново Ходжово се преименува на с. Орешник с Указ № 875/обн. 20.03.1987 г. (ДВ, бр. 22/1987 г.), а с Указ № 310/4.10.1991 г. с. Орешник се преименува на с. Ново Ходжово.

70. През 1949 г. гр. Свети Врач се преименува на гр. Сандански с Указ № 795/обн. 28.09.1949 г.

71. През 1960 г. н. м. Лебница (от с. Кръстилци) е признато за с. Струма с Указ № 431/обн. 22.11.1960 г.

72. През 1960 г. с. Марулево се преименува на с. Ваклиново с Указ № 381/обн. 25.10.1960 г.

73. През 1963 г. населено място Предел е признато за село с Указ № 5/обн. 8.02.1963 г., а през 1965 г. е заличено поради обособяването му като курорт с Указ № 57/обн. 5.02.1965 г.

74. През 1946 г. признато от н. м. (от с. Тросково) за с. Брестово с министерска заповед 2889/обн. 9.01.1946 г.

75. През 1955 г. признато от н. м. Махала Горна (от с. Осеново) за с. Горно Осеново с Указ № 317/обн. 13.12.1955 г.

76. През 1960 г. с. Осеново се преименува на с. Долно Осеново с Указ № 381/обн. 25.10.1960 г.

77. През 1960 г. н. м. Долна Сушица е отделено от с. Сушица и се преименува на с. Полена с Указ № 431/обн. 22.11.1960 г.

78. През 1955 г. признато от н. м. (от с. Бре-

жани) за с. Полето с Указ № 317/обн. 13.12.1955 г.

79. През 1965 г. признато за отделно с. Ракитна с Указ № 57/обн. 5.02.1965 г.

80. През 1964 г. с. Симитли е признато за селище от градски тип с Указ № 546/обн. 15.09.1964 г. и за град с Указ № 829/обн. 29.08.1969 г. През 1965 г. към гр. Симитли е присъединено с. Ораново с Указ № 57/обн. 5.02.1965 г.

81. През 1960 г. с. Сушица се преименува на с. Кадица с Указ № 431/обн. 22.11.1960 г. През 1987 г. с. Кадица се преименува на с. Сушица (Указ № 875/обн. 20.03.1987 г., ДВ, бр. 22/1987 г.).

82. През 1955 г. признато от н. м. (от с. Крупник) за с. Черниче с Указ № 317/обн. 13.12.1955 г.

83. През 1951 г. с. Белица се преименува на с. Илинденци с Указ № 334/обн. 13.07.1951 г.

84. През 1991 г. кв. Микрево се отделя от с. Струмiani и се признава за с. Микрево с Указ № 250/12.08.1991 г.

85. През 1970 г. с. Струмiani се образува от сливането на гара Огражден и с. Микрево с Указ № 1840/обн. 1970 г.

86. Включително населението на заличените поради изселване населени места:

Населени места	Брой на населението			Година на изселването
	1934	1946	1956	
с. Лялево	153	118	129	1960
с. Перица	229	259	-	между 1946 и 1956 г.

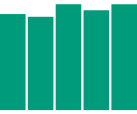
87. През 1987 г. с. Абланица се преименува на с. Славци (Указ № 875, ДВ, бр. 22/1987 г.). С Указ № 230/1990 г. с. Славци се преименува на с. Абланица.

88. През 1951 г. с. Либахово се преименува на с. Илинден с Указ № 334/обн. 13.07.1951 г.

89. През 1966 г. с. Лески се преименува на с. Ново Лески с Указ № 960/обн. 4.01.1966 г.

90. През 1960 г. с. Теплен е заличено с Указ № 431/обн. 22.11.1960 г. Признато е отново за село с Указ № 463/обн. 2.07.1965 г.

91. През 1951 г. с. Жостово се преименува на с. Хаджидимово с Указ № 334/обн. 13.07.1951 г.; през 1959 г. към с. Хаджидимово е присъединено с. Горняни с Указ № 582/обн. 29.12.1959 г.



92. През 1996 г. с. Хаджидимово е обявено за град с Решение № 354/23.04.1996 г., ДВ, бр. 37/1996 г.

93. През 1955 г. с. Аврамово е образувано от н. м. Аврамови колиби, м. Хърльова, м. Планкова и м. Теберова (от с. Бабяк) с Указ № 317/обн. 13.12.1955 г.

94. През 1954 г. признато от н. м. (от с. Бабяк) за село Бел Камен с Указ № 24/обн. 9.02.1954 г.

95. През 1974 г. е признато от н. м. (от с. Конарско) за село Бунцево с Указ № 1885/обн. 6.09.1974 г.

96. През 1955 г. с. Конарско е образувано от н. м. Абдъовци, н. м. Биково, н. м. Камберова, м. Конарска и н. м. Кузьова (от с. Якоруда) с Указ № 317/обн. 13.12.1955 г.

97. През 1955 г. с. Иланско е образувано от м. Иланска, н. м. Лешкова и н. м. Бодева (от община Якоруда) с Указ № 317/обн. 13.12.1955 г.

98. През 1982 г. с. Иланско се преименува на с. Смолево с Указ № 86/обн. 26.01.1982 г.

99. През 1974 г. признато от н. м. (от гр. Якоруда) за с. Черна Места с Указ № 1885/обн. 6.09.1974 г.

100. През 1955 г. признато за село с Указ № 317/обн. 13.12.1955 г.

101. През 1964 г. с. Якоруда е признато за град с Указ № 546/обн. 15.09.1964 г.

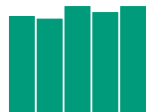
102. През 2001 г. с. Върхари е закрито и землището му е присъединено към с. Черешово с Решение № 487 на МС/обн. 10.07.2001 г.

103. През 2002 г. с. Палатник е преименувано на с. Палатик с Указ № 161/обн. 7.06.2002 г.

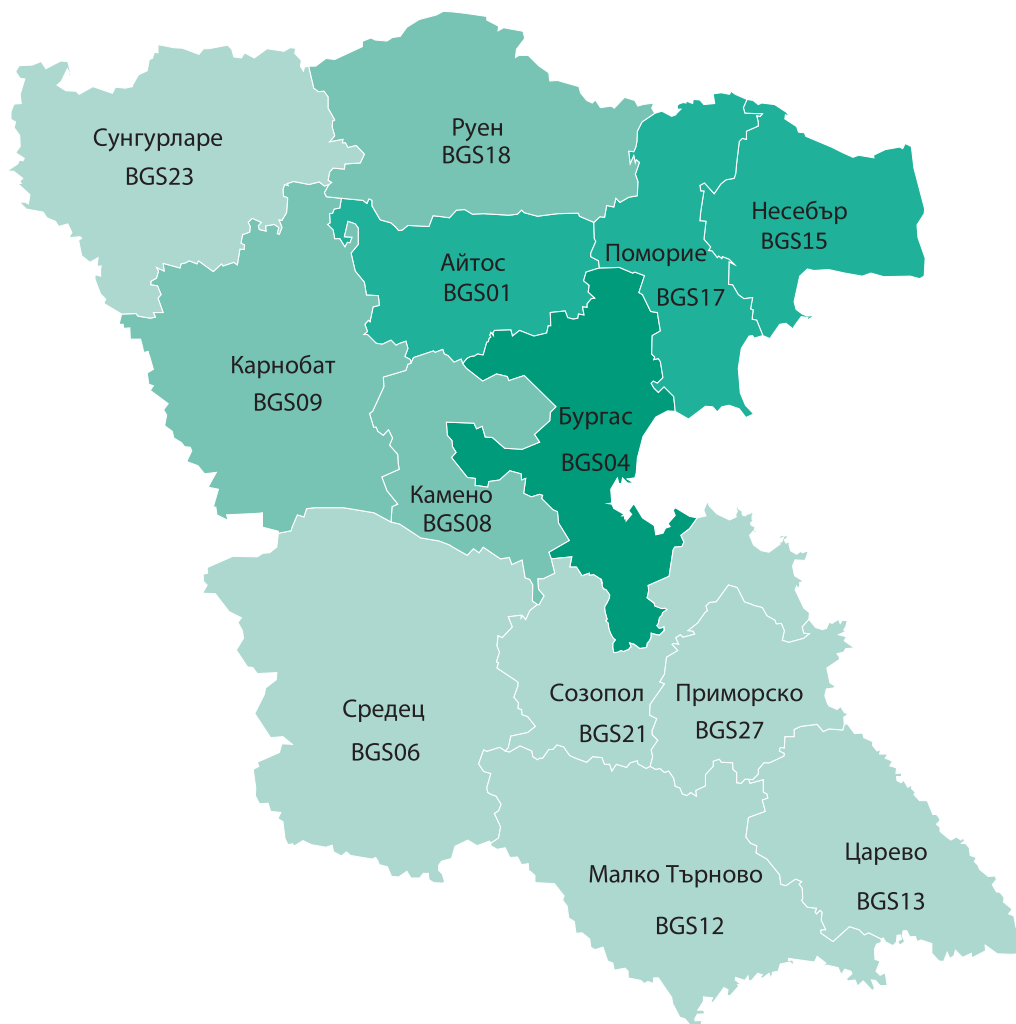
104. През 2006 г. с. Добринище е обявено за град с Решение № 721 на МС/обн. 20.10.2006 г.

105. През 2008 г. се закриват селата Драгостин и Средна с Решение № 136 на МС/обн. 11.03.2008 г.

106. Към 1.02.2011 г. няма население.



2. ОБЛАСТ БУРГАС



Гъстота на населението - д./кв. км

- Под 29.0
- 29.1 - 44.0
- 44.1 - 77.0
- 77.1 - 150.0
- 150.1 - 410.0
- Над 410.0

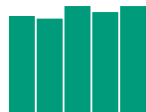
2.1. Население според преброяванията по общини и населени места

Код по ЕКАТТЕ	Общини Населени места	Налично население към				Постоянно население към					Административно-териториални промени
		31.12.1934	31.12.1946	1.12.1956	1.12.1965	2.12.1975	4.12.1985	4.12.1992	1.03.2001	1.02.2011	
	Област Бургас	284931	318947	355079	388877	421452	449521	441085	423547	415817	1
	Община Айтос	20875	21736	24171	28955	31982	33807	32210	30549	28687	
00151	гр. Айтос	8680	9929	13914	17766	20949	23072	22401	21339	20016	
23889	с. Дрянковец	1006	886	441	337	253	252	220	153	158	
30805	с. Зетъово	361	439	280	337	256	267	233	228	219	
36227	с. Карагеоргиево	733	664	553	1027	1351	1409	1293	1356	1347	
36381	с. Караново	1169	1175	972	1161	1162	1079	996	731	409	
44817	с. Лясково	805	833	752	517	443	318	256	193	131	
46440	с. Малка поляна	519	517	331	316	416	463	397	400	425	
49477	с. Мъглен	1268	1245	1066	1302	1204	1344	1217	1169	1249	2
56321	с. Пещерско	810	795	664	624	764	885	750	693	723	
56438	с. Пирне	761	713	1107	1205	984	735	664	661	622	
57426	с. Поляново	254	219	196	251	357	402	375	382	393	
62013	с. Раكليново	521	516	405	387	299	229	216	191	156	3
70473	с. Съдиево	933	1027	931	807	712	540	457	443	374	
72727	с. Тополица	1107	734	710	1116	1020	1127	1076	1043	979	4
80813	с. Черна могила	525	598	502	374	398	447	397	315	335	
81102	с. Черноград	804	845	748	890	882	715	710	676	540	
81640	с. Чукарка	619	601	599	538	532	523	552	576	611	
	Община Бургас	53778	65677	95535	135201	180715	210670	212410	209417	212902	
02573	с. Банево	1052	1060	1195	1351	1392	1457	1547	1792	x	71
06152	с. Братово	391	470	472	478	356	255	191	165	146	
06776	с. Брястовец	950	958	823	688	431	374	326	311	290	
07079	гр. Бургас	41628	51323	79091	117517	162756	193752	195686	192390	200271	5
07332	гр. Българово	2543	2919	2426	2550	2486	2280	2407	2122	1695	6
29427	с. Ветрен	699	788	832	1530	2089	2188	2208	2297	x	7,71
21141	с. Димчево	418	419	411	326	223	171	191	189	174	8
23090	с. Драганово	380	369	253	318	370	382	419	452	433	
32425	с. Изворище	540	613	493	277	279	278	272	349	389	
47202	с. Маринка	743	849	1023	1004	1237	1244	1229	1281	1177	9
48409	с. Миролубово	451	553	466	338	276	179	162	169	107	
61145	с. Равнец	1327	1750	2109	2180	2140	2065	1795	1568	1323	
63183	с. Рудник	2155	2947	5258	2328	2968	3023	3030	3489	3507	
72151	с. Твърдица	501	659	683	573	567	501	500	490	488	10
81164	с. Черно море	x	x	x	3743	3145	2521	2447	2353	2361	11,12
32367	с. Извор	x	x	x	x	x	x	x	x	541	73
	Община Камено	14766	16595	16714	16901	16834	14103	13289	12453	10393	13
11096	с. Винарско	1036	1038	1023	1034	1172	1038	1091	807	480	
12245	с. Вратица	600	695	555	520	546	340	300	185	95	
29249	с. Желязово	501	489	465	242	287	228	203	212	190	
35883	гр. Камено	3391	3870	4672	6138	5178	5312	5391	5138	4336	6
52279	с. Константиново	733	898	914	703	464	375	380	346	330	14

2.1. Население според преброяванията по общини и населени места

(Продължение)

Код по ЕКАТТЕ	Общини Населени места	Налично население към				Постоянно население към					Административно-териториални промени
		31.12.1934	31.12.1946	1.12.1956	1.12.1965	2.12.1975	4.12.1985	4.12.1992	1.03.2001	1.02.2011	
40381	с. Кръстина	714	813	862	797	914	782	717	673	400	
43623	с. Ливада	1347	1390	1168	821	522	331	320	344	281	
57337	с. Полски извор	763	991	962	749	612	445	422	493	436	
63478	с. Русокастро	1799	2047	2090	2214	2059	1600	1362	1312	1183	
65783	с. Свобода	х	х	х	х	1619	854	503	465	414	15
73211	с. Трояново	2011	2152	1808	1936	1877	1617	1472	1340	1150	
73388	с. Тръстиково	926	1066	1027	883	701	487	453	432	389	
80916	с. Черни връх	945	1146	1168	864	883	694	675	706	709	
	Община Карнобат	37613	40994	41516	41080	37909	34817	32731	29871	25477	
00775	с. Аспарухово	1199	1289	1034	782	564	363	278	248	171	
10625	с. Венец	1060	1289	1209	1069	806	513	456	386	251	
15182	с. Глумче	315	377	313	231	218	183	135	118	94	
20417	с. Деветак	1390	1625	1409	1193	833	528	434	282	171	
20448	с. Деветинци	469	575	570	466	259	171	164	117	53	
02765	с. Детелина	615	638	545	464	373	295	289	276	229	16
21508	с. Добриново	1336	1369	1216	928	527	356	301	243	135	
23176	с. Драганци	489	605	531	426	333	268	223	191	140	
23306	с. Драгово	427	413	258	317	330	308	281	268	242	
27169	с. Екзарх Антимово	2049	2214	2069	1925	1474	1238	1175	1157	936	
29129	с. Железник	827	845	671	607	406	250	189	142	92	
29492	с. Житосвят	1437	1485	1275	962	464	371	298	271	149	
30853	с. Зимен	500	523	451	412	384	323	282	226	139	
32809	с. Искра	1664	1758	1457	1201	866	704	608	523	399	
36525	гр. Карнобат	9417	10265	14516	18708	21406	22522	21917	20587	18621	17
37201	с. Кликач	709	713	610	633	746	711	725	742	767	
37650	с. Козаре	455	528	424	223	143	80	67	73	49	
40021	с. Крумово градище	1192	1377	1284	1214	1005	827	794	615	370	
40230	с. Крушово	1035	1105	911	749	554	348	286	233	124	
49549	с. Мъдрино	511	538	516	381	294	228	162	127	92	
51202	с. Невестино	1126	1247	1034	1023	878	716	622	490	380	
62027	с. Раклица	1048	1090	811	552	391	277	247	163	94	
65351	с. Сан-Стефано	1154	1217	1123	834	545	349	265	201	116	
66408	с. Сигмен	1107	1120	938	887	543	453	430	385	191	
72080	с. Смолник	991	1149	1113	811	533	380	330	263	294	18
67920	с. Соколово	841	853	813	654	532	446	402	349	213	
70576	с. Сърнево	1093	1170	1034	887	589	417	342	278	126	
77089	с. Хаджиите	1035	1113	924	604	576	418	359	353	263	
78416	с. Церковски	833	1037	1182	932	628	365	317	280	182	19
80755	с. Черково	1289	1467	1275	1005	709	409	353	284	186	
53312	с. Огнен	х	х	х	х	х	х	х	х	208	67
	Община Малко Търново	10399	10859	11485	10742	7782	7036	6373	4551	3793	20
04412	с. Близнак	721	838	695	465	135	92	111	69	41	
06687	с. Бръшлян	503	494	431	216	117	85	67	50	44	
07627	с. Бяла вода	342	429	459	332	105	83	82	68	38	



2.1. Население според преброяванията по общини и населени места

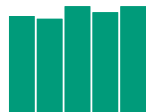
(Продължение)

Код по ЕКАТТЕ	Общини Населени места	Налично население към				Постоянно население към					Административно-териториални промени
		31.12.1934	31.12.1946	1.12.1956	1.12.1965	2.12.1975	4.12.1985	4.12.1992	1.03.2001	1.02.2011	
11051	с. Визица	465	570	702	438	237	139	122	64	66	
17693	с. Граматиково	1505	1606	1403	1506	1192	997	882	497	382	
27022	с. Евренозово	569	515	366	224	40	63	88	58	46	
30020	с. Заберново	358	470	451	409	305	260	236	162	103	
30483	с. Звездец	736	728	1439	1269	906	845	633	387	486	
35451	с. Калово	185	254	368	124	18	21	45	52	33	
46663	гр. Малко Търново	3644	3311	3744	4804	4233	4099	3831	2946	2447	
48667	с. Младежко	212	236	250	116	56	32	39	36	30	
67307	с. Сливарово	427	544	312	124	26	13	11	11	11	
69328	с. Стоилово	732	864	865	715	412	307	226	151	66	
	Община Несебър	11838	13526	13803	14276	16542	18186	18871	19113	22348	21
02703	с. Баня	916	1058	928	695	580	411	306	253	207	
18469	с. Гюльовца	828	1017	1085	1226	1210	1102	1063	1052	1007	22
27454	с. Емона	347	332	351	180	27	14	15	25	37	
37825	с. Козница	259	335	346	171	57	30	24	14	11	
39164	с. Кошарица	1864	1885	1609	1224	1080	1184	1047	1033	1219	23
51500	гр. Несебър	2065	2286	2333	3976	6780	8224	8604	8677	10143	
53045	гр. Обзор	1278	1477	1520	1773	1853	2015	2032	1970	2117	24
53822	с. Оризаре	939	1198	1428	1591	1700	1404	1376	1369	1466	
55350	с. Паницово	562	668	714	481	159	118	96	87	65	
58431	с. Приселци	608	622	677	337	128	72	79	46	45	25
61056	с. Равда	641	786	787	762	1098	1351	1440	1645	2088	
62102	с. Раковсково	456	538	586	278	81	74	102	104	104	
11538	гр. Свети Влас	553	662	656	804	1000	1375	1824	1895	2691	26, 69
73571	с. Тънково	522	662	783	778	789	812	863	943	1148	
	Община Поморие	17994	19744	20800	23157	25612	27416	27746	27370	27658	27
00271	гр. Александрово	350	364	286	274	203	154	115	106	102	70
00833	гр. Ахелой	582	723	891	1067	1485	2019	2228	2269	2469	28
02810	с. Бата	1146	1267	1037	1275	1424	1221	1238	1132	1117	
27440	с. Белодол	467	475	342	360	402	463	484	476	463	29
14057	с. Габерово	247	198	230	335	364	441	482	527	555	
16064	с. Горица	1339	1259	1130	1397	1149	1017	968	892	864	
18229	с. Гълъбец	763	794	884	1151	1158	1203	1186	1179	1253	
24253	с. Дъбник	343	391	481	525	702	896	686	754	775	
35033	гр. Каблешково	2312	2603	2589	2732	2634	2750	2854	2817	2926	30
35691	с. Каменар	557	752	643	568	491	364	358	357	349	
37753	с. Козичино	1792	1866	1863	1152	678	542	432	331	212	
38769	с. Косовец	478	418	295	281	286	235	250	222	231	
44425	с. Лъка	441	444	441	327	247	234	204	227	203	
47651	с. Медово	572	610	509	498	460	440	414	415	398	
57491	гр. Поморие	5196	6061	7737	9561	11938	13511	13946	13649	13579	31
57790	с. Порой	638	707	662	726	822	849	788	867	905	
69746	с. Страцин	771	812	780	928	1169	1077	1113	1150	1257	

2.1. Население според преброяванията по общини и населени места

(Продължение)

Код по ЕКАТТЕ	Общини Населени места	Налично население към				Постоянно население към					Административно-териториални промени
		31.12.1934	31.12.1946	1.12.1956	1.12.1965	2.12.1975	4.12.1985	4.12.1992	1.03.2001	1.02.2011	
	Община Приморско	3637	4873	4832	3980	4003	4666	4143	4079	6064	32
52129	с. Ново Паничарево	1311	1544	1583	1456	1044	795	867	857	765	33
56513	с. Писменово	276	378	510	264	132	101	134	115	142	34
58356	гр. Приморско	1124	1730	1571	1103	1678	2824	2358	2428	2965	35
87655	с. Ясна поляна	926	1221	1168	1157	1149	946	784	679	684	33
10731	с. Веселие	х	х	х	х	х	х	х	х	550	66
37023	гр. Китен	х	х	х	х	х	х	х	х	958	65, 68
	Община Руен	26312	28010	29667	30762	30892	33753	30881	28833	29101	13, 36
04056	с. Билка	585	625	732	749	775	825	703	641	602	
11363	с. Вишна	226	269	274	263	311	343	256	248	256	
12303	с. Вресово	1050	1107	1015	900	986	936	921	877	1001	
21333	с. Добра поляна	421	505	612	684	713	824	758	758	706	
21614	с. Добромир	785	846	970	1148	938	1042	1015	1011	1089	37
23755	с. Дропла	244	230	285	304	305	372	331	259	262	
24699	с. Дъскотна	710	805	851	863	757	724	792	802	825	
24757	с. Дюля	315	366	276	160	76	48	1	-	-	38, 74
30234	с. Заимчево	361	478	646	624	554	680	609	520	455	
30243	с. Зайчар	798	804	785	1003	1071	1182	1064	1115	1132	
30435	с. Звезда	300	335	330	365	97	-	-	-	-	39, 40, 38, 74
35955	с. Каменяк	242	269	333	356	186	279	241	219	229	
36213	с. Каравельово	480	572	638	756	623	673	653	551	498	
37054	с. Китка	158	84	65	49	9	2	8	-	12	38
43880	с. Листец	449	472	470	469	487	572	558	416	419	
44690	с. Люляково	2155	2393	2569	2590	2734	2882	2160	1892	1717	
49254	с. Мрежичко	266	351	436	446	435	553	576	503	540	
56647	с. Планиница	1012	1067	1160	1328	1505	1620	1573	1584	1549	
15967	с. Подгорец	649	713	826	360	349	395	406	344	349	41
51055	с. Преображенци	595	652	660	448	557	560	456	437	475	42
46930	с. Припек	х	х	х	432	440	458	415	413	446	43
58640	с. Просеник	1295	1349	1230	1438	1520	1553	1528	1431	1459	
61666	с. Разбойна	685	753	709	759	824	929	869	785	817	
62548	с. Речица	556	611	705	787	839	961	855	772	830	
62904	с. Рожден	424	468	552	451	364	421	426	415	421	
63166	с. Рудина	210	181	209	208	181	269	263	235	239	
63224	с. Руен	1656	1772	1803	1673	1680	2013	2101	2049	2261	
63375	с. Рупча	642	531	562	589	624	686	553	477	418	
63598	с. Ръжица	1033	1143	1113	1144	1210	1269	1123	1134	1150	
80296	с. Сини рид	334	367	369	435	456	411	382	360	360	44
66706	с. Скалак	760	793	776	833	938	894	790	595	620	
67725	с. Снежа	530	586	748	642	535	531	511	434	370	
67767	с. Снягово	536	661	801	877	841	1061	1062	1067	1106	
67876	с. Соколец	718	573	642	729	807	801	740	630	599	
68401	с. Средна махала	278	294	320	362	331	365	391	351	327	



2.1. Население според преброяванията по общини и населени места

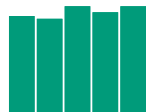
(Продължение)

Код по ЕКАТТЕ	Общини Населени места	Налично население към				Постоянно население към					Административно-териториални промени
		31.12.1934	31.12.1946	1.12.1956	1.12.1965	2.12.1975	4.12.1985	4.12.1992	1.03.2001	1.02.2011	
69990	с. Струя	500	576	666	667	614	691	686	676	672	
72864	с. Топчийско	569	646	722	770	783	1011	946	912	905	
73287	с. Трънак	975	1151	1428	1581	1587	1885	1452	1339	1298	
80563	с. Череша	805	713	587	738	843	886	790	761	751	
83154	с. Шиварово	489	372	330	337	370	448	376	310	270	
87093	с. Ябълчево	1056	1045	1007	961	1069	1145	1048	1038	1198	
87638	с. Ясеново	460	482	455	484	568	553	493	472	468	
	Община Созопол	16645	18447	20413	17813	15886	15765	14971	14277	12610	45
63015	с. Атия	х	х	х	1337	968	1273	1049	923	856	46
10731	с. Веселие	1317	1445	1510	1295	1058	780	654	600	х	66
12975	с. Вършило	1103	1236	1276	792	374	255	268	203	112	
14249	с. Габър	983	1112	1075	613	392	367	366	285	275	47
30822	с. Зидарово	2089	2250	2379	2116	1886	1527	1407	1245	1122	
32367	с. Извор	1311	1544	1532	1257	1032	846	794	667	х	73
32737	с. Индже войвода	1383	1588	1507	1084	728	504	400	318	185	
40124	с. Крушевец	1062	1360	1232	1128	920	864	879	898	840	
58400	с. Присад	382	448	462	351	325	297	208	157	114	
61042	с. Равадиново	739	878	990	721	585	542	533	574	644	
61114	с. Равна гора	720	658	692	691	824	819	523	642	662	
63029	с. Росен	1117	1236	1639	1526	1448	1420	1365	1363	1424	
67800	гр. Созопол	3079	3195	3257	3427	3880	4439	4550	4358	4317	
81178	гр. Черноморец	1360	1497	2862	1475	1466	1832	1975	2044	2059	48, 72
	Община Средец	35717	39203	38935	29804	22603	21303	19868	17396	14934	
03349	с. Белеврен	744	788	701	263	40	32	32	31	17	
03455	с. Белила	708	758	701	290	62	40	35	63	32	
04176	с. Бистрец	1360	1484	1241	957	528	349	277	191	146	
04621	с. Богданово	1148	1258	1159	877	425	237	202	116	60	
10166	с. Варовник	409	565	413	152	27	32	52	39	10	
72059	с. Вълчаново	1103	1181	999	552	275	173	186	129	103	49
15816	с. Голямо Буково	862	815	629	458	167	192	170	110	68	
17035	с. Горно Ябълково	911	937	732	434	201	134	87	63	32	
17720	с. Гранитец	314	361	320	157	70	37	43	20	18	
17779	с. Граничар	522	608	350	103	31	43	50	31	8	
20273	с. Дебелт	1794	2199	2157	1660	1443	1751	1723	1816	1858	50
22914	с. Долно Ябълково	633	727	566	293	127	95	85	45	18	
23529	с. Драка	1218	1196	1092	637	307	268	240	158	77	
23604	с. Драчево	1337	1304	1118	704	497	443	482	511	443	
24712	с. Дюлево	2310	2466	2116	1529	1148	984	812	616	437	
30168	с. Загорци	1024	1120	1071	816	594	481	469	352	272	
31379	с. Зорница	1941	2145	2113	1562	1176	841	713	564	362	51
36938	с. Кирово	929	990	763	346	166	142	115	42	21	52
40419	с. Кубадин	1027	1046	753	471	305	198	169	123	70	
46348	с. Малина	579	692	621	414	253	210	140	120	93	

2.1. Население според преброяванията по общини и населени места

(Продължение)

Код по ЕКАТТЕ	Общини Населени места	Налично население към				Постоянно население към					Административно-териториални промени
		31.12.1934	31.12.1946	1.12.1956	1.12.1965	2.12.1975	4.12.1985	4.12.1992	1.03.2001	1.02.2011	
29221	с. Момина църква	2584	2717	2672	2247	1310	968	791	554	337	53
53984	с. Орлинци	880	982	850	555	329	318	315	312	315	54
58712	с. Проход	848	926	884	599	385	301	200	175	111	
59015	с. Пънчево	507	627	521	280	146	83	89	61	33	
61563	с. Радойново	687	792	791	618	329	230	185	124	63	
63055	с. Росеново	481	512	525	142	37	31	39	44	30	
65560	с. Светлина	1131	1215	1177	776	645	428	350	338	264	
66585	с. Синьо камене	561	621	479	208	72	57	64	41	25	
67413	с. Сливово	729	780	674	541	289	233	217	143	87	
17974	гр. Средец	3126	3912	7680	9168	9863	10728	10464	9641	9065	55
70322	с. Суходол	1320	1338	1195	740	447	375	331	254	112	
72967	с. Тракийци	264	301	214	63	8	х	х	16	8	56
76039	с. Факия	1726	1840	1658	1192	901	869	741	553	339	
	Община Сунгурларе	27101	29381	26218	25572	21082	18273	16958	15409	12559	57
02322	с. Балабанчево	231	187	177	74	32	20	11	6	-	74
03959	с. Берово	689	750	656	594	415	317	251	154	94	
05726	с. Босилково	150	164	115	158	189	188	158	128	83	
10313	с. Ведрово	603	636	582	504	344	249	225	166	107	
10327	с. Везенково	926	1080	892	823	647	482	507	469	429	
76056	с. Велислав	513	541	545	434	379	305	232	190	144	58
12591	с. Вълчин	671	715	684	600	497	388	353	421	389	
17049	с. Горово	221	264	235	194	112	102	77	64	31	
17909	с. Грозден	515	688	910	1063	966	831	788	792	732	
83137	с. Дъбовица	483	538	479	238	206	126	113	80	47	59
27615	с. Есен	896	873	704	707	458	291	256	163	77	
30051	с. Завет	622	740	736	594	329	237	260	175	133	
35924	с. Каменско	561	645	175	180	71	18	-	-	-	40, 38, 74
36004	с. Камчия	1314	1373	684	485	516	319	150	105	78	
37215	с. Климаш	701	728	605	529	462	457	369	385	326	
38889	с. Костен	744	743	500	335	502	418	360	348	363	
44029	с. Лозарево	1383	1549	1694	1795	1568	1284	1126	1031	880	
44149	с. Лозица	163	198	136	87	34	28	21	16	12	
47096	с. Манолич	1161	1334	826	1540	1263	1336	1422	1356	1211	60
53312	с. Огнен	1029	1106	1017	781	568	431	386	317	х	67
56959	с. Подвис	3225	3582	2863	2660	1714	1294	1146	801	519	61
58325	с. Прилеп	1142	1270	1071	1104	1053	982	1004	766	634	
58857	с. Пчелин	233	269	125	164	122	126	94	87	54	
65111	с. Садово	998	1022	677	645	484	384	310	257	177	
66682	с. Скала	441	422	337	166	111	53	56	38	16	
67115	с. Славянци	1206	1311	1268	1295	1033	935	906	915	731	
70247	гр. Сунгурларе	2252	2575	3434	3754	3586	3680	3750	3691	3226	6
70514	с. Съединение	1602	1423	1471	1497	1391	1403	1187	1094	1029	62



2.1. Население според преброяванията по общини и населени места

(Продължение и край)

Код по ЕКАТТЕ	Общини Населени места	Налично население към				Постоянно население към					Административно-териториални промени
		31.12.1934	31.12.1946	1.12.1956	1.12.1965	2.12.1975	4.12.1985	4.12.1992	1.03.2001	1.02.2011	
72299	с. Терзийско	839	819	809	686	501	355	278	236	113	
81006	с. Черница	1057	1213	1180	1251	972	724	621	536	343	
81582	с. Чубра	530	623	631	635	557	510	541	622	581	
	Община Царево	8256	9902	10990	10634	9610	9726	10634	10229	9291	
00878	гр. Ахтопол	972	1079	1058	947	945	1137	1204	1192	1288	
06553	с. Бродилово	1197	1430	1288	1222	939	813	586	452	264	
07291	с. Българи	588	655	795	728	500	319	241	161	68	
10094	с. Варвара	290	379	408	277	202	242	227	230	260	
10361	с. Велика	348	394	342	271	147	128	99	75	72	
32514	с. Изгрев	177	288	343	277	131	124	72	50	24	
37023	с. Китен	183	307	384	427	537	х	751	867	х	63
38251	с. Кондолово	339	388	325	262	87	71	50	35	14	
38947	с. Кости	1295	1403	1681	1310	930	700	644	451	249	
44094	с. Лозенец	348	467	477	432	341	396	441	467	560	
62459	с. Резово	422	518	350	215	104	73	79	64	46	
66528	с. Синеморец	347	401	416	277	197	141	168	264	342	
76025	с. Фазаново	145	233	340	240	110	115	67	44	33	
48619	гр. Царево	1605	1960	2783	3749	4440	5467	6005	5877	6071	64

2.2. АДМИНИСТРАТИВНО-ТЕРИТОРИАЛНИ ПРОМЕНИ

1. С Указ № 1/5.01.1999 г. на президента на Република България, обн., ДВ, бр. 2/1999 г., са утвърдени границите и административните центрове на новите 28 области.

2. Включително населението на заличеното през 1975 г. с. Мостино с Указ № 1521/обн. 24.10.1975 г., което е било: през 1934 г. - 168 лица, 1946 г. - 168, 1956 г. - 107, 1965 г. - 54, 1975 г. - 8 лица.

3. Включително населението на заличеното през 1982 г. с. Рътлина с Указ № 26/обн. 15.01.1982 г. (ДВ, бр. 4/1982 г.), което е било: през 1934 г. - 204 лица, 1946 г. - 186, 1956 г. - 159,

1965 г. - 113, 1975 - 22 лица.

4. През 1937 г. към с. Тополица е присъединено с. Жълти хан с министерска заповед № 2280/обн. 7.12.1937 г.

5. През 1948 г. към гр. Бургас е присъединено с. Атанасово; през 1976 г. - м. Меден рудник. С Указ № 3182/обн. 17.09.1987 г. (ДВ, бр. 89/1987 г.) селата Горно Езеро, Крайморие, Лозово и Сарафово са присъединени към гр. Бургас. С Указ № 250/обн. 22.08.1991 г. с. Долно Езеро се заличава и населението му се присъединява към гр. Бургас. Населението на присъединените села е било:

Населени места	Брой на населението						Година на присъединяване
	1934	1946	1956	1965	1975	1985	
с. Горно Езеро	486	596	735	874	1218	1555	1987
с. Крайморие	382	433	614	812	757	783	1987
с. Лозово	450	550	553	765	1105	1146	1987
с. Сарафово	849	1182	1177	1447	1787	2244	1987
с. Долно Езарово	1373	1681	1854	2774	5800	5686	1991

6. През 1964 г. е признато за селище от градски тип с Указ № 546/обн. 15.09.1964 г. и за град - с Указ № 1942/обн. 17.09.1974 г.

7. С Указ № 313/4.10.1991 г. с. Житарово се преименува на с. Ветрен.

8. С Указ № 258/обн. 11.07.1997 г. (ДВ, бр. 57/1997 г.) с. Димчево от община Созопол се присъединява към община Бургас.

9. С Указ № 383/обн. 4.11.1996 г. (ДВ, бр. 98/1996 г.) с. Маринка от община Созопол се присъединява към община Бургас.

10. С Указ № 383/обн. 4.11.1996 г. (ДВ, бр. 98/1996 г.) с. Твърдица от община Созопол се присъединява към община Бургас.

11. През 1957 г. признато от н. м. за мин. с. с Указ № 292/обн. 30.07.1957 г.

12. На основание §7 (т. 3) от Закона за административно-териториалното устройство на Република България, ДВ, бр. 63/1995 г., всички махали, колиби, гари, минни и промишлени селища придобиват статут на села.

13. Уточнени данни за 1946 и 1956 г.

14. С Указ № 359/обн. 14.10.1996 г. (ДВ,

бр. 89/1996 г.) с. Новоселци се преименува на с. Константиново.

15. През 1966 г. признато от н. м. (квартал край захарния завод „Свобода“) за с. Свобода с Указ № 688/обн. 20.09.1966 г.

16. С Указ № 519/обн. 1.04.1980 г. (ДВ, бр. 26/1980 г.) с. Барган се преименува на с. Детелина.

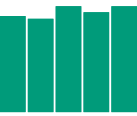
17. През 1953 г. гр. Карнобат се преименува на гр. Поляновград с Указ № 395/обн. 29.09.1953 г. През 1962 г. се възстановява старото име с Указ № 21/обн. 19.01.1962 г.

18. С Указ № 1060/обн. 2.06.1978 г. (ДВ, бр. 43/1978 г.) с. Тастепе се преименува на с. Смолник.

19. През 1960 г. гара Церковски се преименува на с. Церковски с Указ № 169/обн. 10.05.1960 г.

20. Включително населението на заличеното с Указ № 582/обн. 29.12.1959 г. с. Моряне, което е било: през 1934 г. - 227 лица, 1946 г. - 278, 1956 г. - 125 лица.

21. Включително населението на с. Лесково, заличено поради изселване след 1946 г.



Населението е било: през 1934 г. - 190 лица, 1946 г. - 172 лица.

22. През 1946 г. към с. Гюльовца е присъединено с. Рапица (без административен акт).

23. Включително населението на заличените през 1976 г. с Указ № 1521/обн. 24.10.1975 г. с. Морско и с. Плазовец. Населението на с. Морско е било: през 1934 г. - 494 лица, 1946 г. - 520, 1956 г. - 370, 1965 г. - 87, 1975 г. - няма население. Населението на с. Плазовец е било: през 1934 г. - 328 лица, 1946 г. - 278, 1956 г. - 231, 1965 г. - 30, 1975 г. - няма население.

24. С Указ № 2907/обн. 7.09.1984 г. (ДВ, бр. 71/1984 г.) с. Обзор е признато за град.

25. Включително населението на заличеното през 1976 г. с. Велико с Указ № 1521/обн. 24.02.1975 г., което е било: през 1934 г. - 218 лица, 1946 г. - 252, 1956 г. - 303, 1965 г. - 73, 1975 г. - няма население.

26. С Указ № 60/обн. 5.03.1993 г. (ДВ, бр. 21/1993 г.) с. Влас се преименува на с. Свети Влас.

27. Включително населението на заличените поради изселване населени места:

Населени места	Брой на населението			Година на изселване
	1934	1946	1956	
с. Божур	58	68	-	1946 - 1956
с. Доброван	315	381	308	1963

28. През 1960 г. с. Чимово се преименува на с. Ахелой с Указ № 169/обн. 10.05.1960 г.

29. С Указ № 519/обн. 1.04.1980 г. (ДВ, бр. 26/1980 г.) с. Емирско се преименува на с. Белодол.

30. През 1969 г. с. Каблешково е признато за град с Указ № 829/обн. 29.08.1969 г.

31. През 1961 г. към гр. Поморие е присъединена м. Харманите с Указ № 516/обн. ДВ.

32. С № Указ 258/обн. 11.07.1997 г. (ДВ, бр. 57/1997 г.) се създава нова община - Приморско, с административен център гр. Приморско, включваща населените места: гр. Приморско и селата Ново Паничарево, Писменово и Ясна поляна.

33. С Указ № 258/обн. 11.07.1997 г. (ДВ, бр. 57/1997 г.) селата Ново Паничарево и Ясна

поляна от община Созопол се присъединяват към община Приморско.

34. С Указ № 258/обн. 11.07.1997 г. (ДВ, бр. 57/1997 г.) с. Писменово от община Царево се присъединява към община Приморско.

35. С Указ № 2190/обн. 20.10.1981 г. (ДВ, бр. 83/1981 г.) към с. Приморско се присъединява с. Китен и се образува гр. Приморско. Населението на с. Китен е било: през 1934 г. - 183 лица, 1946 г. - 307, 1956 г. - 384, 1965 г. - 427, 1975 г. - 537 лица. С Указ № 250/обн. 22.08.1991 г. кв. Китен се отделя от гр. Приморско и се признава за отделно населено място с наименование с. Китен.

36. Включително населението на заличеното през 1963 г. поради изселване с. Сборско с Указ № 5/обн. 8.01.1963 г., което е било: през 1934 г. - 159 лица, 1946 г. - 52, 1956 г. - 11 лица.

37. Включително населението на заличеното през 1976 г. с. Емирово с Указ № 1521/обн. 24.10.1975 г., което е било: през 1934 г. - 281 лица, 1946 г. - 258, 1956 г. - 276, 1965 г. - 554 лица.

38. Към 1.03.2001 г. няма население.

39. Към 4.12.1985 г. няма население.

40. Към 4.12.1992 г. няма население.

41. До 1965 г. с. Малък Хедиетлер и с. Голям Хедиетлер са били едно село с наименование Хедиетлер. С Указ № 1060/обн. 2.06.1978 г. (ДВ, бр. 43/1978 г.) с. Голям Хедиетлер се преименува на с. Подгорец.

42. С Указ № 1060/обн. 2.06.1978 г. (ДВ, бр. 43/1978 г.) с. Надър се преименува на с. Преображенско.

43. До 1965 г. с. Малък Хедиетлер и с. Голям Хедиетлер са били едно село с наименование Хедиетлер. С Указ № 519/обн. 1.04.1980 г. (ДВ, бр. 89/1996 г.) с. Малък Хедиетлер се преименува на с. Припек.

44. С Указ № 1060/2.06.1978 г. (ДВ, бр. 43/1978 г.) с. Челебиево се преименува на с. Сини рид.

45. Уточнени данни за 1946 и 1956 г.

46. През 1957 г. признато от н. м. за мин. с. с Указ № 292/обн. 30.07.1957 г. С Указ № 402/обн. 23.09.1997 г. (ДВ, бр. 86/1997 г.) с. Росен (бивше мин. с. Росен) се преименува на с. Атия.

47. Включително населението на заличеното през 1976 г. с Указ № 1521/обн. 24.10.1975 г.

с. Раков дол, което е било: през 1934 г. - 251 лица, 1946 г. - 272, 1956 г. - 201, 1965 г. - 40 лица.

48. През 1951 г. с. Свети Никола се преименува на с. Черноморец с Указ № 107/обн. 13.03.1951 г.

49. С Указ № 1060/обн. 2.06.1978 г. (ДВ, бр. 43/1978 г.) с. Тагарево се преименува на с. Вълчаново.

50. С Указ № 1647/обн. ДВ, бр. 64/1981 г., с. Дебелт преминава от община Камено в община Средец.

51. С Указ № 257/обн. 11.07.1997 г. (ДВ, бр. 57/1997 г.) с. Зорница от община Страджа се присъединява към община Средец.

52. Включително населението на заличено-то с Указ № 1521/обн. 24.10.1975 г. с. Тракийци.

53. С Указ № 22/обн. 25.01.1994 г. (ДВ, бр. 10/1994 г.) с. Желязково се преименува на с. Момина църква.

54. С Указ № 519/обн. 1.04.1980 г. (ДВ, бр. 26/1980 г.) с. Орханово се преименува на с. Орлинци.

55. През 1950 г. с. Средец се преименува на с. Грудово с Указ № 236/обн. 28.05.1950 г. През 1960 г. с. Грудово е признато за град с Указ № 38/обн. 2.02.1960 г. С Указ № 2/обн. 6.01.1993 г. (ДВ, бр. 5/1993 г.) гр. Грудово се преименува на гр. Средец. Със същия указ се преименува и общината с административен център гр. Средец.

56. С Указ № 109/обн. 7.06.1996 г. (ДВ, бр. 49/1996 г.) с. Тракийци е възстановено.

57. Включително заличеното поради изселване с. Поляк (не е заличено с административен акт). Населението му е било: през 1934 г. - 52 лица, 1946 г. - 11 лица.

58. С Указ № 1060/обн. 2.06.1978 г. (ДВ, бр. 43/1978 г.) с. Феклач се преименува на с. Велислав.

59. С Указ № 1060/обн. 2.06.1978 г. (ДВ, бр. 43/1978 г.) с. Шехово се преименува на с. Дъбовица.

60. Включително населението на заличеното през 1975 г. с. Смочево с Указ № 1521/обн. 24.10.1975 г., което е било: през 1934 г. - 326 лица, 1946 г. - 348, 1956 г. - 114, 1965 г. - 173 лица.

61. Включително населението на заличените през 1976 г. с Указ № 1521/обн. 24.10.1975 г. села Змеево и Рупча. Населението на с. Змеево е било: през 1934 г. - 402 лица, 1946 г. - 511, 1956 г. - 238, 1965 г. - 225 лица. Населението на с. Рупча е било: през 1934 г. - 1 017 лица, 1946 г. - 1 128, 1956 г. - 588, 1965 г. - 538 лица.

62. През 1956 г. с. Съединение е образувано от сливането на с. Морава и с. Подем с Указ № 317/обн. 13.12.1955 г.

63. С Указ № 2190/обн. 20.10.1981 г. (ДВ, бр. 83/1981 г.) с. Китен се присъединява към с. Приморско и се образува гр. Приморско. С Указ № 250/обн. 22.08.1991 г. кв. Китен се отделя от гр. Приморско и се признава за отделно населено място с наименование с. Китен.

64. През 1950 г. гр. Царево се преименува на гр. Мичурин с Указ № 191/обн. 22.04.1950 г. С Указ № 303/обн. 4.10.1991 г. гр. Мичурин се преименува на гр. Царево. Със същия указ е преименувана и общината с административен център гр. Царево.

65. През 2001 г. с. Китен, община Царево е присъединено към община Приморско с Указ № 102/обн. 24.04.2001 г.

66. През 2002 г. с. Веселие, община Созопол е присъединено към община Приморско с Указ № 127/обн. 24.04.2002 г.

67. През 2002 г. с. Огнен е отделено от община Сунгурларе и е присъединено към община Карнобат с Указ № 268/обн. 13.08.2002 г.

68. С Решение на МС № 557/обн. 21.06.2005 г. с. Китен е признато за град.

69. С Решение на МС № 63/обн. 17.07.2006 г. с. Св. Влас е признато за град.

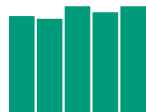
70. С Решение на МС № 4/обн. 20.01.2009 г. с. Ахелой е признато за град.

71. През 2009 г. селата Банево и Ветрен ги присъединяват към гр. Бургас с Решение на МС № 58/обн. 10.02.2009 г.

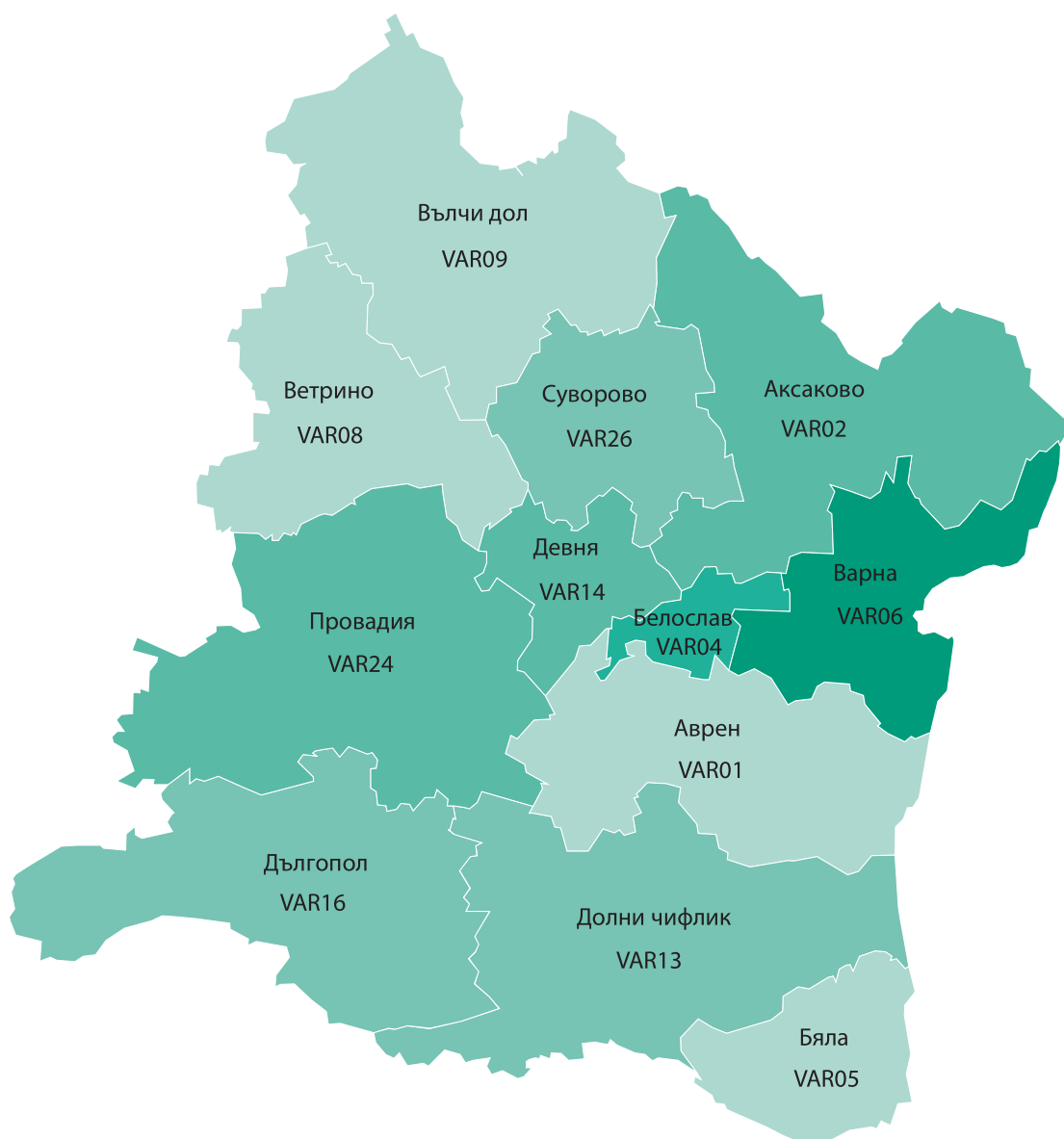
72. С Решение на МС № 926/ обн. 11.12.2009 г. с. Черноморец е признато за град.

73. През 2010 г. с. Извор се премества от община Созопол в община Бургас с Указ № 121/обн. 15.05.2010 г.

74. Към 1.02.2011 г. няма население.

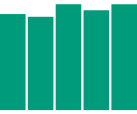


3. ОБЛАСТ ВАРНА



Гъстота на населението - д./кв. км

- Под 29.0
- 29.1 - 44.0
- 44.1 - 77.0
- 77.1 - 150.0
- 150.1 - 410.0
- Над 410.0



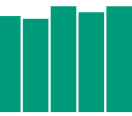
3.1. Население според преброяванията по общини и населени места

Код по ЕКАТТЕ	Общини Населени места	Налично население към				Постоянно население към					Административно-териториални промени
		31.12.1934	31.12.1946	1.12.1956	1.12.1965	2.12.1975	4.12.1985	4.12.1992	1.03.2001	1.02.2011	
	Област Варна	256425	266617	314163	366855	431024	464945	462970	462013	475074	1
	Община Аврен	16976	17686	15842	12934	11269	9109	8817	8714	8574	2
00084	с. Аврен	2881	3024	2771	2059	1771	1149	985	787	712	3
03811	с. Бенковски	1008	753	573	519	495	439	418	449	533	
04426	с. Близнаци	2196	1793	1480	1031	853	643	739	764	768	4
05311	с. Болярци	416	443	404	306	231	159	141	143	157	
21419	с. Добри дол	274	291	261	97	60	35	46	27	17	
24400	с. Дъбравино	1518	1685	1510	1440	1407	1304	1337	1418	1404	
30627	с. Здравец	899	975	880	642	435	330	271	276	311	
35208	с. Казашка река	547	653	581	424	390	380	352	304	242	
37068	с. Китка	730	840	704	570	421	245	299	238	238	
40066	с. Круша	265	334	342	128	61	38	111	103	63	
58445	с. Приселци	1240	1239	1009	815	768	679	678	846	1175	
61128	с. Равна гора	627	769	630	453	313	202	196	162	168	
65125	с. Садово	1217	1235	1011	724	488	366	328	345	325	
66490	с. Синдел	838	950	1069	1230	1285	1219	1206	1152	1054	
73393	с. Тръстиково	894	1020	972	922	922	818	671	683	602	
70220	с. Царевци	1062	1227	1195	1236	1113	927	891	882	682	5
86057	с. Юнак	364	455	450	338	256	176	148	135	123	
	Община Аксаково	19752	18662	16741	14743	17182	16534	17994	19118	20426	
00182	гр. Аксаково	1217	1153	1119	1940	5055	6131	7039	7269	7801	34
05829	с. Ботево	1696	1702	1417	928	558	396	334	282	162	6
11702	с. Водица	938	874	797	698	557	345	344	254	205	
12406	с. Вълген	746	669	548	530	564	646	831	904	1028	
14653	с. Генерал Кантарджиево	1139	1226	1266	1190	1015	796	583	456	390	7
21587	с. Доброглед	274	249	198	97	68	36	57	117	281	
21988	с. Долище	607	642	520	323	277	233	212	272	372	
30363	с. Засмяно	567	522	435	304	219	136	173	166	144	
31334	с. Зорница	571	581	383	228	145	102	123	125	130	
32278	с. Игнатиево	1440	1442	1815	2058	3101	3402	3711	3963	3979	
32490	с. Изворско	650	535	441	495	544	568	719	720	773	
37099	с. Кичево	1191	1252	1225	1176	1098	917	904	940	1099	
37246	с. Климентово	1065	1005	811	596	363	226	190	217	179	
39983	с. Крумово	1569	1271	1007	715	522	300	250	184	175	8
40590	с. Куманово	545	577	472	286	264	201	213	261	391	
44519	с. Любен Каравелово	1195	1133	985	970	1053	936	1013	1342	1539	9
51826	с. Новаково	768	408	271	179	132	64	86	77	71	
53691	с. Орешак	872	852	712	392	267	202	187	263	281	
54145	с. Осеново	905	885	766	553	397	285	284	389	363	
58373	с. Припек	102	127	116	45	41	33	59	91	107	
61306	с. Радево	430	421	291	123	177	57	96	58	31	
67489	с. Слънчево	803	784	723	651	594	454	492	634	729	
87518	с. Яребична	462	352	423	266	171	68	94	134	196	

3.1. Население според преброяванията по общини и населени места

(Продължение)

Код по ЕКАТТЕ	Общини Населени места	Налично население към				Постоянно население към					Административно-териториални промени
		31.12.1934	31.12.1946	1.12.1956	1.12.1965	2.12.1975	4.12.1985	4.12.1992	1.03.2001	1.02.2011	
	Община Белослав	3823	4189	7055	10084	12143	11448	11079	11131	11023	
03719	гр. Белослав	2832	3232	5653	7926	8059	8348	7970	8058	7813	10
27125	с. Езерово	350	238	284	693	1931	1595	1643	1666	1771	
61741	с. Разделна	248	323	593	866	1261	566	545	518	516	
69763	с. Страшимирово	393	396	525	599	892	939	921	889	923	
	Община Бяла	5445	5260	5461	4976	4346	4019	3787	3413	3242	
07598	гр. Бяла	2249	2416	2407	2530	2624	2488	2416	2108	2034	11
16078	с. Горица	531	521	564	348	210	160	132	123	83	
17323	с. Господиново	1092	886	1054	883	656	583	524	391	270	12
24739	с. Дюлино	523	585	620	535	381	347	340	309	310	
57635	с. Попович	886	691	692	583	468	436	374	479	543	
65259	с. Самотино	164	161	124	97	7	5	1	3	2	
	Община Варна	76664	83845	127160	188047	258613	309875	315336	320464	343704	13
10135	гр. Варна	73305	80349	123798	184659	252525	302841	308432	312889	334870	14
30497	с. Звездица	581	598	505	495	522	614	714	960	1188	
35211	с. Казашко	257	221	303	312	409	338	340	346	334	
35701	с. Каменар	455	442	345	343	455	1671	1673	1969	2594	
38354	с. Константиново	1421	1536	1544	1456	1359	1229	1158	1256	1570	15
72709	с. Тополи	645	699	665	782	3343	3182	3019	3044	3148	
	Община Ветрино	15944	15854	14620	13206	11379	9180	7990	7023	5415	
03602	с. Белоградец	4613	3947	3000	2721	2484	2146	1657	1464	1263	
10865	с. Ветрино	1834	1998	2307	2208	1784	1493	1467	1304	1062	
14252	с. Габърница	303	292	257	212	177	132	145	118	106	
21645	с. Доброплодно	2669	2508	2199	2089	1896	1578	1334	1118	854	
48653	с. Млада гвардия	1062	1174	1026	997	781	647	563	390	342	16
49000	с. Момчилово	554	614	633	495	446	390	304	277	195	
51233	с. Невша	1936	2078	2042	1680	1393	969	826	840	501	
51487	с. Неофит Рилски	1614	1762	1663	1489	1417	1098	1099	1026	785	
68480	с. Средно село	279	321	341	286	183	128	98	83	53	
87206	с. Ягнило	1080	1160	1152	1029	818	599	497	403	254	
	Община Вълчи дол	28950	27448	26665	24101	20014	16484	14792	12973	10052	
05978	с. Бояна	1080	984	903	667	598	398	370	342	236	
06416	с. Брестак	2189	2449	2526	2476	2247	1836	1512	1277	970	
11836	с. Войводино	1685	1468	1331	989	646	495	459	331	253	
12574	гр. Вълчи дол	1953	2873	3654	3605	3866	3940	3879	3692	3179	17
14667	с. Генерал Киселово	1653	1483	1357	1465	1151	1003	786	648	535	
14670	с. Генерал Колево	1713	1381	1182	1067	543	419	398	391	272	
21717	с. Добротич	932	969	911	831	751	611	500	478	389	
27629	с. Есеница	507	585	549	537	471	436	410	370	364	
30555	с. Звънец	645	468	424	300	207	158	131	107	60	
32442	с. Изворник	895	858	764	654	593	426	378	261	184	
32860	с. Искър	938	945	833	696	481	274	230	174	102	
35506	с. Калоян	901	899	835	803	710	525	458	374	266	



3.1. Население според преброяванията по общини и населени места

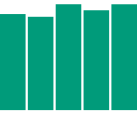
(Продължение)

Код по ЕКАТТЕ	Общини Населени места	Налично население към				Постоянно население към					Административно-териториални промени
		31.12.1934	31.12.1946	1.12.1956	1.12.1965	2.12.1975	4.12.1985	4.12.1992	1.03.2001	1.02.2011	
36302	с. Караманите	1754	1258	1171	1049	778	676	571	444	309	18
39373	с. Кракра	702	608	472	254	112	75	60	38	14	
47874	с. Метличина	1132	1018	907	792	581	382	295	251	147	
48524	с. Михалич	1101	1012	1022	982	849	777	722	712	602	
53093	с. Оборище	782	727	759	802	638	534	455	391	284	19
61265	с. Радан войвода	1549	1071	891	776	415	367	386	424	386	
69170	с. Стефан Караджа	2073	1759	1930	1771	1595	1203	1154	1007	715	
69701	с. Страхил	575	480	351	240	191	162	145	112	57	
80529	с. Червенци	2218	2221	2246	2140	1642	1216	1048	835	518	
84022	с. Щипско	1973	1932	1647	1205	949	571	445	314	210	
	Община Девня	6000	6405	9661	12231	13923	10735	9390	9683	8730	
20482	гр. Девня	4351	4734	7987	10557	12464	9680	8412	8733	8013	20
36868	с. Кипра	710	654	684	769	674	509	557	555	407	
55110	с. Падина	939	1017	990	905	785	546	421	395	310	21
	Община Долни чифлик	17324	19293	21607	20791	20535	20782	20944	20217	19360	22
07034	с. Булаир	405	432	387	259	235	225	179	164	142	
07394	с. Бърдарево	257	357	398	342	271	201	165	118	71	
10611	с. Венелин	1481	1322	1242	965	901	787	779	829	908	
15597	с. Голица	1287	1458	1547	1245	986	917	835	714	577	
16050	с. Горен чифлик	1586	1743	1754	1771	1796	1621	1603	1602	1527	
17912	с. Гроздьово	3360	3169	2806	2636	2609	2593	2637	2465	2427	
20701	с. Детелина	537	541	587	559	540	603	616	646	726	
21912	гр. Долни чифлик	2665	3244	4828	5604	5826	6679	7126	6887	6644	23
39801	с. Кривини	281	363	430	375	236	184	168	122	95	
51963	с. Нова Шипка	574	777	725	649	592	464	413	362	258	
52115	с. Ново Оряхово	329	389	389	295	300	284	242	243	199	
58921	с. Пчелник	1269	1589	1737	1703	1766	1741	1665	1722	1678	
63197	с. Рудник	734	884	1105	962	792	683	639	569	497	
68028	с. Солник	865	865	917	707	628	504	476	316	222	
68998	с. Старо Оряхово	933	1445	1984	2101	2399	2569	2655	2710	2600	
83404	с. Шкорпиловци	398	452	500	444	575	670	695	693	737	
86088	с. Юнец	363	263	271	174	83	57	51	55	52	
	Община Дългопол	20687	21589	22217	20882	18797	18105	16514	15901	14389	
00624	с. Арковна	470	587	528	370	297	213	176	133	75	
00789	с. Аспарухово	2110	2347	2284	2055	1126	1112	934	817	634	
05699	с. Боряна	1013	1187	1211	1045	759	527	477	365	294	
10495	с. Величково	628	604	622	583	599	544	556	545	560	
24565	гр. Дългопол	3695	4503	5204	5013	5390	5314	5304	5394	4888	24
35777	с. Камен дял	348	399	323	291	271	246	234	239	241	
38162	с. Комунари	464	532	456	396	288	216	184	147	107	25
39551	с. Красмир	337	359	353	330	242	182	170	131	87	
44294	с. Лопушна	766	941	1010	1010	1117	1203	1016	991	911	
47620	с. Медовец	1014	1155	1492	1674	1936	1974	1923	1821	1717	
55470	с. Партизани	1547	1777	1760	1723	1729	1656	1366	1241	1084	26

3.1. Население според преброяванията по общини и населени места

(Продължение и край)

Код по ЕКАТТЕ	Общини Населени места	Налично население към				Постоянно население към					Административно-териториални промени
		31.12.1934	31.12.1946	1.12.1956	1.12.1965	2.12.1975	4.12.1985	4.12.1992	1.03.2001	1.02.2011	
57457	с. Поляците	1015	1120	926	985	1014	1064	937	879	856	
63135	с. Рояк	895	762	760	695	587	510	430	325	272	
65019	с. Сава	972	843	734	563	408	409	388	349	236	
67129	с. Сладка вода	521	384	366	171	99	64	64	67	44	
78519	с. Цонево	4892	4089	4188	3978	2935	2871	2355	2457	2383	27
20599	с. Дебелец	x	x	x	x	x	x	x	x	-	35, 36
	Община Провадия	33363	34746	36366	34691	33413	30434	28414	25718	22934	
04457	с. Блъсково	1889	2002	1995	1928	1839	1558	1539	1458	1336	
05102	с. Бозвелийско	2021	2078	2003	1900	1719	1582	1509	1322	1324	
07507	с. Бързица	729	880	817	517	526	390	299	258	198	
10663	с. Венчан	816	840	810	699	474	371	374	369	248	28
17508	с. Градинарово	1245	1301	1216	1126	984	865	878	847	807	
21484	с. Добриня	1252	1267	1171	949	833	557	470	343	232	
29458	с. Житница	1513	1718	1547	1429	1327	1071	1113	1090	891	
31005	с. Златина	495	559	521	474	415	375	315	298	260	29
37037	с. Китен	497	457	401	309	199	149	110	73	52	
38114	с. Комарево	1313	1457	1435	1295	1033	850	678	552	437	
39829	с. Кривня	1180	1314	1226	969	890	639	600	514	398	
46975	с. Манастир	1344	1375	1229	1187	1101	804	722	626	495	
51456	с. Неново	535	524	427	356	260	180	144	99	57	
53182	с. Овчага	974	1003	827	645	560	383	305	249	166	30
56143	с. Петров дол	1064	1189	1205	1103	955	746	576	444	369	28
58503	гр. Провадия	7905	8729	12463	13826	15166	15759	15251	14229	13255	
61073	с. Равна	752	765	610	523	518	489	326	206	149	
66963	с. Славейково	1993	1846	1633	1390	1104	871	711	578	413	31
67739	с. Снежина	1080	1039	874	767	690	637	658	631	616	
69020	с. Староселец	408	256	199	147	108	68	67	66	60	28
73506	с. Тутраканци	727	722	677	515	414	332	284	288	226	
77387	с. Храброво	880	835	732	636	618	532	529	440	390	
80073	с. Чайка	750	612	555	328	225	160	129	121	71	
80710	с. Черковна	891	877	838	821	697	519	430	299	216	
81195	с. Черноок	1110	1101	955	852	758	547	397	318	268	
	Община Суворово	11497	11640	10768	10169	9410	8240	7913	7658	7225	
02662	с. Баново	442	412	365	184	94	78	71	72	82	
23858	с. Дръндар	795	636	522	446	401	374	274	225	189	
32528	с. Изгрев	919	957	821	517	332	218	195	172	145	
35376	с. Калиманци	637	574	372	245	168	91	99	164	231	
43222	с. Левски	1092	1021	901	832	496	315	285	222	177	
51584	с. Николаевка	1903	1920	1670	1415	1012	785	662	542	436	
58654	с. Просечен	231	213	243	144	102	68	65	38	21	
70175	гр. Суворово	3665	3965	3848	4260	4797	4778	4799	4774	4571	32
80861	с. Чернево	1813	1942	2026	2126	2008	1533	1463	1449	1373	



3.2 АДМИНИСТРАТИВНО-ТЕРИТОРИАЛНИ ПРОМЕНИ

1. С Указ № 1/5.01.1999 г. на президента на Република България, обн., ДВ, бр. 2/1999 г., са утвърдени границите и административните центрове на новите 28 области.

2. Община Аврен със седалище с. Аврен е създадена през 1983 г. (ДВ, бр. 75/1983 г.). Населените места са отделени от община Варна.

3. През 1964 г. на с. Момино е възстановено старото име с. Аврен с Указ № 554/обн. 22.09.1964 г.

4. През 1959 г. с. Близнаци се образува от сливането на селата Горен Близнак и Долен Близнак с Указ № 582/обн. 29.12.1959 г.

5. През 1987 г. с. Султанци се преименува на с. Царевци с Указ № 875/обн. 20.03.1987 г.

6. През 1959 г. с. Кладенчево се присъединява към с. Ботево с Указ № 582/обн. 29.12.1959 г.

7. Населението на с. Генерал Кантарджиево за 1934 г. е според преброяването, проведено в Добруджа на 31.01.1941 г.

8. През 1959 г. към с. Крумово е присъединено с. Пясъчник с Указ № 582/обн. 29.12.1959 г.

9. През 1959 г. към с. Любен Каравелово е присъединено с. Веселин с Указ № 582/обн. 29.12.1959 г.

10. През 1981 г. с. Белослав е признато за град с Указ № 2190/обн. 20.10.1981 г. (ДВ, бр. 82/1981 г.).

11. През 1984 г. с. Бяла е признато за град с Указ № 2907/обн. 7.09.1984 г. (ДВ, бр. 82/1981 г.).

12. През 1959 г. към с. Господиново е присъединено с. Кошута с Указ № 582/обн. 29.12.1959 г.

13. Включително населението на заличеното през 1965 г. поради изселване с. Млечен с Указ № 881/обн. 30.09.1965 г. Населението му е било: през 1934 г. - 163 лица, 1946 г. - 116, 1956 г. - 51 лица.

14. През 1956 г. е възстановено старото име на града с Указ № 374/обн. 23.10.1956 г. През 1965 г. към гр. Варна са присъединени селата Винаца, Владиславово и Галата с Указ № 881/обн. 30.11.1965 г.

15. През 2000 г. с. Константиново от община Белослав се присъединява към община Варна с Указ № 325/обн. 19.09.2000 г. (ДВ, бр. 78/2000 г.).

16. През 1950 г. с. Княжево се преименува на

с. Млада гвардия с Указ № 360/обн. 2.08.1950 г.

17. През 1964 г. с. Вълчи дол е признато за селище от градски тип, а през 1974 г. - за град с Указ № 1942/17.07.1974 г.

18. През 1959 г. към с. Карманите е присъединено с. Поток с Указ № 513/обн. 24.11.1959 г.

19. През 1959 г. към с. Оборище е присъединена гара Оборище с Указ № 582/обн. 29.12.1959 г.

20. През 1969 г. е образуван гр. Девня от сливането на селата Девня, Повеляново и Река Девня с Указ № 829/обн. 29.08.1969 г.

21. През 2000 г. с. Падина от община Аврен е присъединена към община Девня с Указ № 413/обн. 28.11.2000 г. (ДВ, бр. 100/2000 г.).

22. През 1991 г. община Георги Трайков се преименува на община Долни чифлик с Указ № 9/обн. 4.01.1991 г.

23. През 1974 г. с. Долен чифлик се преименува на Камчия и е обявен за град с Указ № 1942/обн. 17.09.1974 г. През 1975 г. гр. Камчия се преименува на гр. Георги Трайков с Указ № 101/обн. 21.01.1975 г. През 1991 г. гр. Георги Трайков се преименува на гр. Долни чифлик с Указ № 9/обн. 4.01.1991 г.

24. През 1964 г. с. Дългопол е признато за селище от градски тип с Указ № 546/обн. 15.09.1964 г., а през 1969 г. - за гр. Дългопол с Указ № 829/обн. 29.08.1969 г.

25. През 1950 г. с. Комунари е образувано от сливането на селата Горна Мурна и Долна Мурна с Указ № 490/обн. 19.09.1950 г.

26. През 1950 г. с. Партизани е образувано от сливането на селата Ганчово и Пржеда с Указ № 490/обн. 19.09.1950 г.

27. През 1975 г. към с. Цонево е присъединено с. Яворово с Указ № 689/обн. 22.04.1975 г. През 1976 г. поради заличаване са присъединени селата Голямо Делчево и Дебелец с Указ № 202/обн. 2.03.1976 г.

28. През 1996 г. селата Венчан, Петров дол и Староселец от община Ветрино са присъединени към община Провадия с Указ № 385/обн. 4.11.1996 г. (ДВ, бр. 98/1996 г.).

29. През 1996 г. с. Латина от община Ветрино е присъединено към община Про-

вадия с Указ № 385/обн. 4.11.1996 г. (ДВ, бр. 98/1996 г.).

30. През 1959 г. към с. Овчага е присъединено с. Водици с Указ № 513/обн. 24.11.1959 г.

31. През 1959 г. с. Славейково е образувано от сливането на селата Горно Славейковци, Долно Славейковци и Средно Славейковци с Указ № 582/обн. 29.12.1959 г.

32. През 1950 г. с. Новградец се преименува на с. Суворово с Указ № 288/обн. 20.06.1950 г.

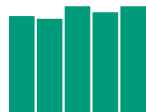
През 1984 г. с. Суворово се признава за гр. Суворово с Указ № 2907/обн. 7.09.1984 г.

33. През 1946 г. с. Срацимир се преименува на с. Чернево с министерска заповед № 2431/обн. 31.05.1946 г.

34. С Решение на МС № 451/обн. 8.06.2004 г. с. Аксаково е признато за град.

35. През 2007 г. н. м. Дебелец е признато за село с Указ № 343/обн. 16.11.2007 г.

36. Към 1.02.2011 г. няма население.



4. ОБЛАСТ ВЕЛИКО ТЪРНОВО



Гъстота на населението - д./кв. км

- Под 29.0
- 29.1 - 44.0
- 44.1 - 77.0
- 77.1 - 150.0
- 150.1 - 410.0
- Над 410.0

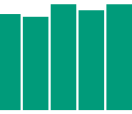
4.1. Население според преброяванията по общини и населени места

Код по ЕКАТТЕ	Общини Населени места	Налично население към				Постоянно население към					Административно-териториални промени
		31.12.1934	31.12.1946	1.12.1956	1.12.1965	2.12.1975	4.12.1985	4.12.1992	1.03.2001	1.02.2011	
	Област Велико Търново	334625	352697	344902	339248	349018	339992	318251	293172	258494	1, 2
	Община Велико Търново	68166	68761	69456	76021	91162	97981	93796	90432	88670	3, 4, 5, 6
00583	с. Арбанаси	700	574	545	511	428	285	255	297	303	
02364	с. Балван	1808	1653	1452	1119	1070	793	766	635	539	
03753	с. Белчевци	62	52	61	13	5	1	-	2	-	5, 6, 7, 62
03798	с. Беляковец	1629	1656	1496	1249	1274	1066	943	931	893	
04011	с. Бижовци	40	43	43	24	9	3	1	1	-	5, 6, 62
05222	с. Бойчеви колиби	41	37	23	16	3	4	5	2	-	5, 6, 62
05240	с. Бойчовци	159	155	134	64	17	11	7	3	-	5, 6, 62
05935	с. Бочковци	122	86	85	56	18	21	8	3	-	5, 6, 62
06015	с. Бояновци	225	151	118	34	15	8	2	6	3	5, 6
06118	с. Бранковци	40	26	22	11	4	-	-	2	-	5, 6, 7, 8, 62
06940	с. Буковец	476	463	399	252	133	99	105	78	41	
10447	гр. Велико Търново	14351	16633	25030	37631	56522	69223	67540	66897	68783	9
10553	с. Велчево	742	762	611	440	498	327	220	153	118	5
10879	с. Ветринци	1018	928	705	451	335	238	207	154	136	
11065	с. Виларе	26	26	22	30	5	5	3	1	1	5, 6
11795	с. Водолей	1257	1342	1244	1174	991	825	806	798	696	
11898	с. Войнежа	582	598	508	341	191	120	103	80	40	5, 10
12098	с. Вонеща вода	289	302	268	181	242	328	307	249	179	5, 11
12396	с. Вългевци	329	312	259	134	108	70	63	66	38	5
12913	с. Върлинка	78	74	53	31	19	12	11	10	6	5, 6
14235	с. Габровци	313	281	227	185	158	53	108	77	30	5
14578	с. Гашевци	149	150	119	61	33	21	16	14	11	5, 6
15401	с. Големаните	191	184	134	106	73	45	32	17	16	5
16016	с. Горановци	149	153	141	82	30	9	5	3	1	5, 6
16047	с. Горен Еневец	146	121	88	22	2	-	-	3	3	5, 6, 8, 7
20242	гр. Дебелец	2538	2396	2560	4016	4797	4705	4639	4413	4032	12
20434	с. Деветаците	173	126	87	28	6	3	7	3	3	5, 6
20715	с. Дечковци	109	80	65	35	20	3	3	4	2	5, 6
21066	с. Димитровци	117	109	56	38	17	11	15	12	16	5, 6
21110	с. Димовци	62	51	47	20	11	9	6	4	1	5, 6
21244	с. Дичин	1445	1467	1234	1068	700	607	584	402	273	
21796	с. Дойновци	57	51	50	29	13	4	2	-	-	5, 6, 13, 62
21899	с. Долен Еневец	100	58	52	8	2	-	-	-	-	5, 6, 8, 7, 13, 62
22383	с. Долни Дамяновци	114	95	69	51	31	18	11	5	1	5, 6
24058	с. Дунавци	119	103	74	33	20	9	7	5	8	5, 6
27423	с. Емен	884	865	652	384	282	179	156	103	71	
32127	с. Ивановци	124	107	103	61	24	12	7	5	2	5, 6
32617	с. Илевци	96	108	95	79	41	20	13	8	6	5, 6
34076	с. Йовчевци	71	66	52	17	10	7	3	2	-	5, 6, 62
36837	гр. Килифарево	3143	3144	2507	2616	2853	2981	2840	2556	2256	5, 14

4.1. Население според преброяванията по общини и населени места

(Продължение)

Код по ЕКАТТЕ	Общини Населени места	Налично население към				Постоянно население към					Административно-териториални промени
		31.12.1934	31.12.1946	1.12.1956	1.12.1965	2.12.1975	4.12.1985	4.12.1992	1.03.2001	1.02.2011	
37006	с. Кисьовци	120	118	107	75	32	26	14	13	5	5, 6
37160	с. Кладни дял	359	309	251	156	67	42	36	33	20	5, 15
37335	с. Клъшка река	177	198	171	63	19	13	9	6	2	5, 6
40779	с. Куцаровци	180	84	75	41	9	5	2	2	-	5, 6, 62
36107	с. Къпиново	1413	1373	1012	793	678	475	419	345	296	16
43013	с. Лагерите	76	78	124	45	15	9	10	6	1	5, 6
43253	с. Леденик	2644	2495	1912	1620	1639	1393	816	828	823	17, 18, 19
46532	с. Малки чифлик	411	342	287	305	311	306	306	336	276	
46855	с. Малчовци	78	65	59	51	29	16	12	17	8	5, 6
47175	с. Марговци	23	12	12	4	2	-	-	-	-	5, 6, 8, 7, 13, 62
48278	с. Миндя	1648	1572	1146	900	746	425	439	360	241	
48636	с. Мишеморков хан	159	143	143	93	42	20	22	12	5	5, 20, 21
48951	с. Момин сбор	775	701	550	329	285	215	171	178	152	
51175	с. Нацовци	189	164	162	154	117	78	67	57	48	5, 15
51740	с. Никюп	1776	1813	1689	1424	1044	805	669	519	365	5
52177	с. Ново село	2766	2693	2274	1794	1454	1041	895	823	620	
54095	с. Осенарите	207	179	144	92	31	17	6	1	-	5, 6, 62
56383	с. Пирамидата	57	55	58	39	7	2	-	2	-	5, 6, 7, 62
56602	с. Плаково	1085	1134	989	797	638	488	370	285	236	5
57114	с. Пожерник	54	47	28	10	2	-	1	-	-	5, 6, 8, 13, 62
57666	с. Поповци	63	55	49	39	13	6	7	4	3	5, 6
58459	с. Присово	1486	1393	1296	1404	1364	1166	969	921	823	
58520	с. Продановци	135	129	103	79	36	18	15	9	7	5, 6
58791	с. Пушево	838	842	607	367	310	204	179	161	138	
58918	с. Пчелище	1367	1286	1099	923	938	634	610	567	539	
59121	с. Първовци	75	69	55	48	11	6	9	11	6	5, 6
61435	с. Радковци	161	147	92	44	27	10	12	3	5	5
61861	с. Райковци	164	203	196	117	116	59	87	36	23	5, 15, 22
62270	с. Рашевци	92	90	56	27	8	-	-	-	-	5, 6, 8, 7, 13, 62
62517	с. Ресен	3786	3898	3983	4150	3755	3314	2940	2475	1962	
63416	с. Русаля	1401	1379	1122	868	615	518	426	364	275	
63464	с. Русковци	57	57	40	19	8	2	3	2	-	5, 6, 62
65200	с. Самоводене	3877	3803	3581	3109	3194	2623	2252	2014	1705	23
65262	с. Самсиите	103	115	97	10	9	6	4	2	1	5, 6
66010	с. Сеймените	116	91	69	30	9	4	3	3	3	5, 6
66189	с. Семковци	161	152	137	62	14	2	2	-	-	5, 6, 13, 62
70264	с. Суха река	112	78	79	51	14	7	11	5	4	5, 6
70603	с. Сърненци	92	97	91	31	14	11	5	4	-	5, 6, 62
72312	с. Терзиите	102	99	68	26	14	8	1	3	4	5, 6
72583	с. Тодоровци	128	122	108	42	15	19	19	2	2	5, 6
75229	с. Ушевци	40	39	30	13	5	2	-	-	-	5, 6, 7, 13, 62
77356	с. Хотница	1997	2002	1749	1342	1048	752	549	506	382	
78389	с. Цепераните	140	133	100	39	4	-	-	-	-	5, 6, 8, 7, 13, 62
78428	с. Церова кория	1292	1278	1080	1030	893	728	785	600	382	



4.1. Население според преброяванията по общини и населени места

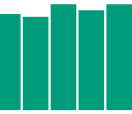
(Продължение)

Код по ЕКАТТЕ	Общини Населени места	Налично население към				Постоянно население към					Административно-териториални промени
		31.12.1934	31.12.1946	1.12.1956	1.12.1965	2.12.1975	4.12.1985	4.12.1992	1.03.2001	1.02.2011	
78536	с. Цонковци	119	121	123	52	18	7	5	-	-	5, 6, 13, 62
83586	с. Шемшево	921	911	х	х	х	х	486	578	523	17, 19
83123	с. Шереметя	410	380	309	325	337	244	242	264	240	
83418	с. Шодековци	149	119	95	48	26	5	11	8	3	5, 6
87360	с. Ялово	511	510	359	240	170	115	94	63	34	5
	Община Горна Оряховица	38881	42167	45133	51833	58413	62634	58304	53131	46685	3
12735	с. Върбица	1859	2045	1876	1647	1521	1327	1224	1169	1070	
16359	гр. Горна Оряховица	10642	12832	18863	26299	34181	40890	38914	35404	31863	24
17107	с. Горски горен Тръмбеш	923	934	788	583	500	373	265	221	157	
17124	с. Горски долен Тръмбеш	983	977	793	639	467	414	376	369	296	
22232	гр. Долна Оряховица	4648	5049	4609	4813	4744	4371	3801	3448	2971	25
23100	с. Драганово	5641	5459	4304	4027	3808	3567	3209	2958	2469	
40172	с. Крушето	1285	1480	1511	1594	1360	1248	1099	1026	653	
56472	с. Писарево	1156	1338	1344	1258	1203	1081	1116	1097	794	
57217	с. Поликраище	3900	3956	3335	3422	3265	2963	2633	2375	1965	
57981	с. Правда	822	890	1012	1043	1063	951	801	688	630	26
59094	с. Първомайци	4065	4150	3943	4129	4400	4081	3649	3256	2784	27
69780	с. Стрелец	1855	1922	1612	1188	842	588	547	448	328	
87453	с. Янтра	1102	1135	1143	1191	1059	780	670	672	559	
55196	с. Паисий	х	х	х	х	х	х	х	х	146	61
	Община Елена	27209	26676	24870	19213	16546	14722	13581	11339	9434	3, 28
00521	с. Аплаци	33	27	18	5	3	3	-	1	-	6, 7, 62
02110	с. Багалевци	123	116	88	22	16	8	10	2	6	6
02169	с. Бадевци	324	313	262	151	76	52	36	22	8	15
02191	с. Баевци	118	123	79	53	39	17	16	13	16	6
02213	с. Баждари	129	154	122	14	14	4	-	-	-	6, 7, 13, 62
02498	с. Балуци	102	74	57	20	15	5	9	2	2	6
03054	с. Беброво	1032	925	985	723	694	612	505	375	234	
03232	с. Бейковци	113	111	81	30	18	15	8	7	2	6
03945	с. Берковци	195	187	141	70	37	16	6	2	7	6
04460	с. Блъсковци	189	169	142	69	59	59	24	26	12	
04652	с. Богданско	33	69	49	27	13	-	7	-	-	6, 8, 13, 62
05164	с. Бойковци	410	439	355	165	110	66	56	44	48	15
05709	с. Босевци	169	150	92	47	11	7	6	5	2	6, 29
06344	с. Брезово	171	168	75	55	27	17	17	8	-	6, 62
06662	с. Бръчковци	107	92	91	76	37	12	7	4	3	6
06896	с. Буйновци	559	564	536	371	325	248	163	117	68	30
07805	с. Бялковци	110	95	79	52	32	20	15	8	5	6
10063	с. Валето	51	47	32	21	15	1	-	-	-	6, 7, 13, 62
10522	с. Велковци	145	118	105	71	48	32	23	15	10	6
10598	с. Велювци	80	79	53	23	-	-	-	-	-	6, 8, 7, 13, 62
10745	с. Веселина	64	75	76	35	42	31	24	19	10	6
11274	с. Високовци	72	67	50	27	27	27	11	6	-	6, 62

4.1. Население според преброяванията по общини и населени места

(Продължение)

Код по ЕКАТТЕ	Общини Населени места	Налично население към				Постоянно население към					Административно-териториални промени
		31.12.1934	31.12.1946	1.12.1956	1.12.1965	2.12.1975	4.12.1985	4.12.1992	1.03.2001	1.02.2011	
12629	с. Вълчовци	165	146	109	62	34	42	22	21	11	6, 31
12615	с. Вълчовци	354	363	212	128	77	34	12	8	12	
12855	с. Вързилковци	86	84	86	51	20	15	17	13	17	6
14088	с. Габрака	27	28	27	1	3	-	-	-	-	6, 8, 7, 13, 62
14430	с. Ганев дол	153	138	102	67	40	22	7	1	-	6, 62
15120	с. Глоговец	144	165	147	84	72	44	41	32	21	15
15391	с. Големани	77	80	63	23	6	7	10	7	11	6, 15
16568	с. Горни край	100	89	77	50	18	23	13	32	15	15
16626	с. Горни Танчевци	364	361	310	210	113	69	45	7	7	6
17083	с. Горска	66	63	56	30	19	17	6	1	2	6
17703	с. Граматици	153	149	133	116	77	50	42	28	10	15
18335	с. Гърдевци	157	163	131	88	50	41	35	34	19	6
20027	с. Давери	156	126	83	69	50	30	16	7	5	15
20081	с. Дайновци	38	42	23	14	11	4	2	1	2	6
20268	с. Дебели рът	161	161	170	97	78	39	26	8	-	15, 62
21364	с. Добревци	225	247	188	61	24	36	41	24	3	6, 32
22455	с. Долни Марян	230	219	175	105	71	46	24	17	9	15
22513	с. Долни Танчевци	87	89	64	35	15	7	6	5	-	6, 62
22976	с. Донковци	182	178	157	108	47	34	20	11	12	6, 33
23131	с. Драгановци	101	109	75	33	12	5	2	2	-	6, 62
23162	с. Драганосковци	77	70	55	14	2	2	2	-	1	6, 13
23220	с. Драгийци	177	173	126	57	7	3	3	4	2	6
23265	с. Драгневци	35	24	16	1	2	2	2	1	1	6
23710	с. Дрента	416	440	475	358	310	214	187	100	59	
24027	с. Дуковци	65	64	58	28	18	9	3	2	1	6
24654	с. Дърлевци	100	77	45	16	8	3	-	1	2	6, 7
27190	гр. Елена	4588	4438	5647	6175	6992	7635	7226	6449	5604	34
30721	с. Зеленик	144	137	119	60	31	10	11	7	3	6
32055	с. Иванивановци	133	109	68	29	8	4	-	-	-	6, 7, 13, 62
32305	с. Игнатовци	134	114	118	101	50	21	24	18	9	15
32593	с. Илаков рът	489	476	451	373	292	226	178	144	134	
32682	с. Илиювци	170	140	115	82	30	23	14	5	2	6
35729	с. Каменари	466	491	444	386	374	343	319	255	231	35
36052	с. Кантари	41	44	39	16	4	-	2	2	1	6, 8
36275	с. Караиванци	97	112	94	45	25	6	-	-	-	6, 7, 13, 62
36378	с. Карандили	36	39	23	14	8	3	1	1	-	6, 62
36871	с. Киревци	112	117	90	24	14	9	5	-	-	6, 13, 62
37616	с. Кожлювци	67	64	57	22	18	13	12	6	3	6
37842	с. Козя река	180	158	78	69	48	36	35	29	20	6
37976	с. Колари	130	129	104	91	51	35	27	20	6	36
38337	с. Константин	1544	1589	1443	1298	1299	1177	1273	1125	1022	
38738	с. Косевци	71	75	68	17	10	6	6	2	-	6, 62
38861	с. Костел	490	477	462	376	272	177	150	110	75	
39075	с. Котуци	11	13	9	10	10	7	5	1	4	6
39880	с. Крилювци	64	67	50	41	27	12	11	6	4	6



4.1. Население според преброяванията по общини и населени места

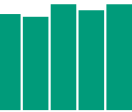
(Продължение)

Код по ЕКАТТЕ	Общини Населени места	Налично население към				Постоянно население към					Административно-териториални промени
		31.12.1934	31.12.1946	1.12.1956	1.12.1965	2.12.1975	4.12.1985	4.12.1992	1.03.2001	1.02.2011	
40035	с. Крумчевци	183	186	142	93	26	18	15	8	6	6
43061	с. Лазарци	169	185	165	112	83	88	45	32	16	
43342	с. Лесиче	88	105	40	13	1	-	-	-	-	6, 8, 7, 13, 62
46125	с. Майско	242	379	582	711	560	647	912	945	783	37
47158	с. Марафелци	111	93	75	42	21	13	15	4	4	6
47227	с. Мариновци	16	22	15	10	2	1	1	-	-	6, 13, 62
47425	с. Марян	475	502	414	278	274	175	136	117	106	
47487	с. Махалници	60	60	37	19	15	6	5	1	-	6, 62
48057	с. Мийковци	331	361	353	311	172	142	97	56	31	38
48283	с. Миневци	121	124	49	18	9	6	1	1	2	6
48430	с. Мирчовци	33	35	34	10	5	10	9	5	2	5
49583	с. Мъртвината	50	50	34	14	6	-	-	-	-	6, 8, 7, 13, 62
51367	с. Недялковци	59	40	29	5	7	-	-	-	2	6, 8, 7, 13
51531	с. Нешевци	107	105	90	68	54	32	26	12	12	15
51696	с. Николовци	65	65	62	24	19	7	6	8	9	6
51706	с. Николчовци	60	45	43	17	7	5	3	8	5	6
51771	с. Ничовци	37	26	19	14	11	6	6	9	3	6
52386	с. Нюшковци	34	33	15	9	2	-	-	-	-	6, 8, 7, 13, 62
55261	с. Палици	446	440	550	459	379	283	236	176	158	
55442	с. Папратлива	173	178	154	58	39	15	7	3	1	6
55693	с. Пейковци	46	36	30	11	7	4	1	-	1	6, 13
56011	с. Петковци	90	89	75	62	40	22	19	8	8	6
57738	с. Попрусевци	180	171	128	85	47	36	35	22	11	6
57741	с. Попска	179	159	113	83	63	66	33	20	18	15
61515	с. Радовци	63	57	48	9	6	5	-	2	4	6, 7
61892	с. Райновци	59	53	28	20	15	9	6	-	-	6, 13, 62
62133	с. Ралиновци	65	76	69	46	23	12	11	10	4	6
62325	с. Раювци	272	259	209	118	63	21	25	22	15	15
62360	с. Ребревци	147	153	137	72	36	53	29	9	9	6
63495	с. Руховци	755	716	663	520	403	316	234	174	119	39
65632	с. Светославци	250	310	296	265	143	59	38	37	28	15
68429	с. Средни колиби	441	425	418	277	254	126	135	47	28	
69393	с. Стойчевци	68	58	46	25	14	12	3	-	8	6, 13
69540	с. Стояновци	63	65	55	27	36	30	16	16	12	6
70216	с. Султани	50	51	36	28	10	6	11	7	1	6
70439	с. Събковци	32	27	22	19	9	7	6	2	-	6, 62
72446	с. Титевци	51	49	44	19	15	15	10	5	5	6
72607	с. Тодювци	271	250	244	178	216	111	175	75	50	
72641	с. Томбето	179	195	112	27	3	3	4	1	-	6, 62
72847	с. Топузи	86	84	89	43	24	16	41	5	1	6
73331	с. Трънковци	80	70	13	22	8	6	5	-	1	6, 40, 13
73448	с. Тумбевци	255	203	149	104	74	51	29	21	16	15
73568	с. Тънки рът	108	116	80	62	24	13	7	2	2	6
73634	с. Търкашени	148	123	89	43	22	13	15	9	2	6

4.1. Население според преброяванията по общини и населени места

(Продължение)

Код по ЕКАТТЕ	Общини Населени места	Налично население към				Постоянно население към					Административно-териториални промени
		31.12.1934	31.12.1946	1.12.1956	1.12.1965	2.12.1975	4.12.1985	4.12.1992	1.03.2001	1.02.2011	
75040	с. Угорялковци	216	194	176	149	101	62	57	40	19	15
77178	с. Харваловци	235	205	172	109	55	21	7	5	3	15
77445	с. Христовци	121	100	73	45	26	15	10	4	6	6
77534	с. Хъневци	146	143	164	62	39	8	12	2	1	6
78269	с. Цвеклювци	67	74	41	15	1	-	2	2	-	6, 8, 62
80042	с. Чавдарци	105	88	68	26	16	9	10	-	-	6, 13, 62
80100	с. Чакали	408	417	367	265	247	219	137	114	89	15, 41
80515	с. Червенковци	34	29	21	15	8	4	5	6	7	6
80978	с. Черни дял	206	191	142	71	43	45	30	24	12	6
83168	с. Шиливери	79	73	67	33	4	-	-	-	-	6, 8, 7, 13, 62
83171	с. Шилковци	971	958	764	450	237	28	20	3	4	42
83452	с. Шубеци	113	90	87	35	10	8	6	1	1	6
87326	с. Яковци	518	486	423	226	107	44	51	36	36	43
	Община Златарица	12463	14328	10994	9176	7491	6316	5855	4948	3991	3, 44
16417	с. Горна Хаджийска	178	235	84	50	21	16	7	4	2	6
17213	с. Горско ново село	1731	1875	1566	1271	1010	781	755	659	548	
17227	с. Горско Писарево	78	99	39	15	9	-	-	-	-	6, 8, 7, 13, 62
20506	с. Дедина	x	243	179	177	96	78	60	53	36	6, 45
20514	с. Дединци	x	493	418	251	114	55	33	24	-	45, 62
20571	с. Делова махала	288	372	90	109	73	5	-	-	-	6, 7, 13, 62
22890	с. Долно Шивачево	228	272	142	157	160	178	96	76	57	15, 46
24126	с. Дуровци	41	46	35	46	12	-	-	-	-	8, 7, 13, 62
24548	с. Дълги припек	87	109	85	89	94	67	72	61	52	15
30962	гр. Златарица	4242	4289	4083	3819	3478	3211	3131	2671	2170	47
35273	с. Калайджи	214	276	218	225	245	274	275	171	132	15
52057	с. Новогорци	246	301	194	30	3	4	3	6	-	6, 62
53165	с. Овощна	207	224	142	70	45	1	1	1	-	6, 62
61217	с. Равново	109	127	111	77	67	51	32	25	23	15
61830	с. Разсоха	459	524	274	311	212	124	125	78	48	
62431	с. Резач	459	588	244	158	172	169	139	126	96	15
62476	с. Рекичка	54	65	31	41	6	6	-	-	-	6, 7, 13, 62
62877	с. Родина	1275	1401	1110	851	746	694	602	555	523	
63118	с. Росно	602	628	544	387	233	160	157	124	94	
67395	с. Сливовица	976	940	811	659	425	275	204	181	120	48
68494	с. Средно село	332	407	196	155	114	109	118	108	79	
81339	с. Чешма	163	179	168	130	72	53	37	23	11	15
81428	с. Чистово	366	478	144	71	58	5	8	2	-	6, 62
81668	с. Чуката	128	157	86	27	26	-	-	-	-	6, 8, 7, 13, 62
	Община Лясковец	18686	18623	18120	19462	19454	18401	17479	15570	13397	
20835	с. Джулюница	4311	4548	4096	4155	3759	3206	2914	2371	1895	
21453	с. Добри дял	2587	2677	2347	2106	1927	1591	1422	1278	960	
23217	с. Драгижево	2034	1946	1622	1452	1387	1087	951	851	831	
37664	с. Козаревец	2022	2135	2003	1893	1770	1591	1282	1117	895	
44793	гр. Лясковец	6020	5541	6405	8361	9306	9866	10050	9244	8225	
47826	с. Мерданя	1712	1776	1647	1495	1305	1060	860	709	591	



4.1. Население според преброяванията по общини и населени места

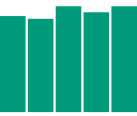
(Продължение)

Код по ЕКАТТЕ	Общини Населени места	Налично население към				Постоянно население към					Административно-териториални промени
		31.12.1934	31.12.1946	1.12.1956	1.12.1965	2.12.1975	4.12.1985	4.12.1992	1.03.2001	1.02.2011	
	Община Павликени	46611	49679	49118	47606	43191	38601	35238	31312	23869	
02823	с. Батак	1963	2066	1773	1686	1466	1208	1106	1020	888	
07123	с. Бутово	1828	1883	1946	1862	1753	1529	1309	1136	752	
07716	гр. Бяла черква	3290	3735	3972	4047	3752	3466	3266	2869	1882	49
11380	с. Вишовград	2532	2429	2049	1729	1348	876	697	526	318	
12783	с. Върбовка	2833	2909	2534	2287	1969	1686	1529	1420	1333	
16290	с. Горна Липница	2526	2610	2320	2076	1635	1214	974	814	562	
21138	с. Димча	1404	1426	1241	1072	851	591	549	495	350	
22160	с. Долна Липница	3320	3292	3206	2933	2386	1808	1443	1189	726	50
24685	с. Дъскот	1969	1935	1639	1403	1075	751	644	597	417	
36289	с. Караисен	3470	3723	3655	3561	3072	2339	1952	1609	1103	51
43356	с. Лесичери	1815	1789	1516	1317	1266	935	818	747	493	
48550	с. Михалци	3150	3102	2625	2279	1754	1326	1144	1037	757	
49429	с. Мусина	1165	1120	832	739	558	351	305	284	204	
51295	с. Недан	2959	3152	2925	2599	2510	2086	1893	1631	1307	
55052	гр. Павликени	4598	6383	9278	11270	12228	14186	13996	12949	10671	
55508	с. Паскалевец	1575	1565	1389	1153	780	565	505	395	241	
55573	с. Патреш	2097	2172	2107	1912	1686	1203	968	795	512	
63080	с. Росица	581	611	531	469	408	304	258	197	151	
67475	с. Сломер	2127	2291	2212	1857	1540	1119	868	668	410	
68708	с. Стамболово	1409	1486	1368	1355	1154	1058	1014	934	792	
	Община Полски Тръмбеш	34557	37001	35803	30344	27277	23610	21150	18678	14451	
12869	с. Вързулица	1312	1416	934	731	556	452	375	255	146	
32175	с. Иванча	1881	2009	1919	1577	1246	963	756	659	774	
36405	с. Каранци	1433	1543	1402	1031	911	706	600	435	465	
41246	с. Климентово	1705	1830	1841	1624	x	x	1165	1044	302	52
40782	с. Куцина	1487	1609	1616	1479	1361	1023	921	857	693	
47439	с. Масларево	1961	2168	2068	1738	1604	1417	1164	885	609	
53014	с. Обединение	3679	3851	3500	2894	2225	1624	1303	1067	697	
53905	с. Орловец	2058	2104	1865	1423	1140	901	850	695	432	
55018	с. Павел	2517	2698	2570	2254	1790	1461	1257	1091	696	
65471	с. Петко Каравелово	2226	2397	2361	2272	2265	2031	1919	1861	1699	53
57340	с. Полски Сеновец	2986	2999	2922	2706	2229	1712	1386	1090	719	
57354	гр. Полски Тръмбеш	4507	5067	6072	4702	6636	6831	5471	5199	4359	54
61279	с. Раданово	2176	2483	2426	2281	2369	2210	1994	1901	1746	
17467	с. Стефан Стамболово	1535	1595	1330	892	648	428	447	387	194	55
69732	с. Страхилово	3094	3232	2977	2740	2297	1851	1542	1252	920	
	Община Свищов	43870	48637	51693	52098	56264	52779	50177	47629	42734	
00237	с. Алеково	2172	2262	2382	1970	1468	1145	1111	917	625	
00285	с. Александрово	695	766	742	684	589	443	352	316	218	
07363	с. Българско Сливово	2499	2858	2854	2682	2456	2260	2028	1715	1342	
10118	с. Вардим	1950	2654	2496	2093	1961	1558	1450	1368	1042	
16393	с. Горна Студена	2232	2389	2047	1885	1469	1061	870	746	463	
20630	с. Деляновци	771	829	714	593	464	341	283	244	150	

4.1. Население според преброяванията по общини и населени места

(Продължение и край)

Код по ЕКАТТЕ	Общини Населени места	Налично население към				Постоянно население към					Административно-териториални промени
		31.12.1934	31.12.1946	1.12.1956	1.12.1965	2.12.1975	4.12.1985	4.12.1992	1.03.2001	1.02.2011	
23431	с. Драгомирово	2953	3090	2605	2356	1843	1357	1228	989	706	
37784	с. Козловец	3863	4337	3969	3528	3065	2492	2128	1811	1322	
49028	с. Морава	2528	2756	2687	2586	2351	1896	1699	1513	1066	
53196	с. Овча могила	3400	3731	3248	3220	2955	2598	2339	2123	1529	
53672	с. Ореш	3038	3402	3494	3300	3056	2778	2527	2147	1693	
65766	гр. Свищов	12082	13093	18448	21539	29430	30574	30404	30507	30157	
67787	с. Совата	х	х	х	х	397	357	328	269	142	56
77013	с. Хаджидимитрово	2678	3057	3032	2380	2151	1672	1381	1119	753	
78121	с. Царевец	1732	2007	1755	2276	1816	1650	1528	1347	1150	
80457	с. Червена	1277	1406	1220	1006	793	597	521	498	376	
	Община Стражица	35056	36468	31839	26995	23750	20699	18759	16504	12721	3, 57
00730	с. Асеново	2102	2101	1861	1692	1514	1257	798	776	636	
02470	с. Балканци	866	840	877	648	501	316	307	228	148	
04282	с. Благоево	1044	983	864	747	675	667	542	462	372	
06731	с. Бряговица	1381	1410	1258	1173	858	721	630	536	414	
11140	с. Виноград	2005	2050	1885	1552	1083	983	1018	895	568	
11466	с. Владислав	1034	1001	928	740	675	465	404	363	261	
11750	с. Водно	394	440	316	170	71	62	64	33	3	
17155	с. Горски Сеновец	1033	1047	828	672	554	443	418	394	260	
29091	с. Железарци	141	180	241	116	80	56	55	39	37	15
35078	с. Кавлак	651	644	631	409	296	231	173	107	55	
35657	с. Камен	2645	2565	2555	2206	2159	1970	1840	1681	1499	
36782	с. Кесарево	3037	3541	2651	2657	2320	1955	1889	1798	1327	
44046	с. Лозен	2114	2149	1866	1525	1112	813	747	561	399	
44567	с. Любенци	260	320	259	165	66	39	27	16	8	15
48341	с. Мирово	749	820	707	517	455	356	298	243	174	
51593	с. Николаево	957	957	888	651	541	428	281	180	117	
51799	с. Нова Върбовка	1660	1615	1481	1231	928	761	566	415	252	
52060	с. Ново градище	984	1155	1085	906	654	414	289	194	107	
55196	с. Паисий	691	720	626	514	342	224	225	211	х	61
69633	гр. Стражица	4498	4663	4186	4097	5029	5509	5554	5278	4417	58
70408	с. Сушица	4272	4507	3667	2896	2333	1739	1577	1183	823	
72237	с. Теменуга	689	744	499	302	199	139	110	67	22	
80203	с. Царски извор	1849	2016	1680	1409	1305	1151	947	844	822	59
	Община Сухиндол	9126	10357	7876	6500	5470	4249	3912	3629	2542	
07661	с. Бяла река	1192	1200	1028	847	587	414	351	293	217	
17192	с. Горско Калугерово	1182	1242	1023	656	465	357	279	225	113	
17208	с. Горско Косово	401	1188	423	310	257	207	214	186	162	
37561	с. Коевци	1100	1052	866	646	472	346	325	275	149	
39582	с. Красно градище	462	950	411	348	252	180	142	135	91	
70295	гр. Сухиндол	4789	4725	4125	3693	3437	2745	2601	2515	1810	60



4.2. АДМИНИСТРАТИВНО-ТЕРИТОРИАЛНИ ПРОМЕНИ

1. С Указ № 1/5.01.1999 г. на президента на Република България, обн., ДВ, бр. 2/1999 г., са утвърдени границите и административните центрове на новите 28 области.

2. През 1981 г. с. Бойка от община Стражица (окръг Велико Търново) е присъединена към община Бяла (окръг Русе) с Указ № 583, ДВ, бр. 30/1981 г. Населението на с. Бойка е било: през 1934 г. - 1 461 лица, 1946 г. - 1 526, 1956 г. - 1 326, 1965 г. - 1 161, 1975 г. - 995 лица.

3. Уточнени данни за 1946 г.

4. Включително населението на заличените поради изселване населени места:

Населени места	Брой на населението				Година на изселване
	1934	1946	1956	1965	
с. Зънзарите	26	29	17	6	1974
к. Свирците	106	91	49	21	1974
к. Таслаците	28	23	25	-	1965
к. Татунчовци	36	36	17	-	1965

5. През 1987 г. е закрыта община Килифареве и включените в състава ѝ населени места се присъединяват към община Велико Търново с Указ № 3005, ДВ, бр. 78/1987 г.

6. На основание §7 (т. 3) от Закона за административно-териториалното устройство на Република България (ДВ, бр. 63/1995 г.) всички махали, колиби, гари, минни и промишлени селища придобиват статут на села.

7. Към 4.12.1992 г. няма население.

8. Към 2.12.1985 г. няма население.

9. През 1970 г. към гр. В. Търново е присъединено с. Чолаковци с Указ № 196/обн. 30.01.1970 г.

10. През 1976 г. към с. Войнежа са присъединени:

Населени места	Брой на населението				
	1934	1946	1956	1965	1975
к. Димановци	185	186	163	107	69
к. Филип Тотев	89	90	66	46	33

11. През 1974 г. към с. Вонеща вода са присъединени колиби Градците, Гърневци и Радневци с Указ № 2552/обн. 26.11.1974 г.

12. През 1974 г. с. Дебелец е признато за град с Указ № 1942/обн. 17.09.1974 г.

13. Към 1.03.2001 г. няма население.

14. През 1973 г. с. Килифареве е признато за град с Указ № 1275/обн. 22.06.1973 г.

15. През 1978 г. с Указ № 2294/обн. 26.12.1978 г. следните махали и колиби са признати за села: Бадевци, Бойковци, Глоговец, Големани, Горни край, Граматици, Давери, Дебели рът, Долни Марян, Долно Шивачево, Дълги Припек, Железарци, Игнатовци, Кладни дял, Любенци, Нацовци, Нешевци, Попска, Райковци, Равново, Резач, Светославци, Тумбевци, Угорялковци и Харваловци.

16. През 1992 г. с. Капиново се преименува на с. Къпиново с Указ № 95/обн. 7.04.1992 г.

17. През 1955 г. към с. Леденик е присъединено с. Шемшево с Указ № 317/обн. 14.05.1957 г.

18. През 1978 г. към с. Леденик е присъединено н. м. Преображенски манастир с Указ № 45/обн. 20.01.1978 г. Населението му е било: през 1934 г. - 36 лица, 1946 г. - 24, 1965 г. - 16, 1975 г. - 13 лица.

19. През 1991 г. част от село Леденик се отделя и се признава за отделно населено място с наименование с. Шемшево с Указ № 250/обн. 22.08.1991 г.

20. През 1976 г. към с. Мишеморков хан се присъединяват к. Терзиювци с Указ № 202/обн. 2.03.1976 г. Населението им е било: през 1934 г. - 116 лица, 1946 г. - 98, 1956 г. - 85, 1965 г. - 52, 1975 г. - 18 лица. През 1976 г. с. Мишеморков хан се преименува на Грамадливо и се признава за село с Указ № 469/обн. 27.04.1976 г.

21. През 1992 г. с. Грамадливо се преименува на с. Мишеморков хан с Указ № 97/обн. 7.04.1992 г.

22. През 1978 г. към с. Райковци са присъединени заличените к. Хубановци с Указ № 45/обн. 20.01.1978 г. Населението на к. Хубановци е било: през 1934 г. - 20 лица, 1946 г. - 19, 1956 г. - 16, 1965 г. - 5 лица.

23. През 1956 г. към с. Самоводене е включено населението на Преображенския манастир.

24. През 1956 г. към гр. Горна Оряховица

е присъединено с. Калтинец с Указ № 513/обн. 24.11.1959 г.

25. През 1974 г. с. Долна Оряховица е признато за град с Указ № 1942/обн. 17.09.1974 г.

26. През 1952 г. с. Циганово се преименува на с. Правда с Указ № 72/обн. 19.02.1952 г.

27. През 1955 г. е образувано с. Първомайци от сливането на селата Сергювец и Темниско с Указ № 317/обн. 13.12.1955 г.

28. Към община Елена е включено населението на заличените поради изселване населени места през периода 1946 - 1974 г.:

Населени места	Брой на населението				Година на изселване
	1934	1946	1956	1965	
с. Барабони	8	11	10	-	1965
м. Брежници	17	8	6	-	1965
м. Вейчовци	6	-	-	-	1946
м. Върлевци	50	24	21	6	1971
м. Маневци	12	17	16	8	1971
м. Големи рът	64	64	46	1	1974
м. Горни Геновци	73	61	44	18	1971
м. Градевци	63	64	37	-	1965
м. Гущери	42	47	24	-	1965
м. Калиновци	22	17	16	-	1965
м. Костадинчовци	21	19	20	19	1971
м. Кринковци	93	81	56	33	1971
м. Малешковци	20	19	16	13	1971
м. Мартинковци	28	24	13	-	1965
м. Мечкобиевци	39	39	35	-	1965
м. Миланкини	28	21	23	11	1971
м. Мирославци (слята през 1951 г. с м. Попбобчевци)	23	25	20	14	1971
м. Мъжлеци	144	119	35	-	1965
м. Незир	43	47	18	-	1965
м. Речници	19	19	4	-	1965
м. Садина	52	48	36	15	1974
м. Славовци	47	45	32	8	1971
м. Стаматевци	70	66	57	12	1971
м. Стръмна	69	71	50	-	1965
м. Танури	34	28	14	-	1965
м. Тиганци	40	32	24	12	1971
м. Черешов дол	93	91	58	21	1971
м. Шоевци	72	61	30	-	1965
м. Шупаци	19	15	19	7	1971

29. Към с. Босевци е включено населението на заличените поради изселване населени места:

Населени места	Брой на населението				Година на изселване
	1934	1946	1956	1965	
м. Мерилковци	20	22	14	4	1978
м. Нуйковци	69	60	38	17	1978

30. Към с. Буйновци е включено населението на заличените поради изселване населени места:

Населени места	Брой на населението					Година на изселване
	1934	1946	1956	1965	1975	
м. Даращи	52	40	36	193	-	1975
м. Коняръци	82	80	65		3	1978
м. Пашовци	56	59	37	4	-	1978

31. През 1954 г. се образува с. Вълчовци от сливането на м. Вълчовци и м. Паяджи с Указ № 356/обн. 7.12.1954 г.

32. През 1978 г. към с. Добревци е присъединена заличената м. Липов рът с Указ № 45/обн. 20.01.1978 г. Населението ѝ е било: през 1934 г. - 116 лица, 1946 г. - 125, 1956 г. - 86, 1965 г. - 10, 1975 г. - няма население.

33. През 1978 г. към с. Донковци е присъединено с. Шишковци с Указ № 45/обн. 20.01.1978 г. Населението на с. Шишковци е било: през 1934 г. - 66 лица, 1946 г. - 70, 1956 г. - 60, 1965 г. - 32, 1975 г. - няма население.

34. Към гр. Елена с Указ № 757/обн. 8.05.1971 г. са присъединени махалите Боевци, Горни Чукани, Долни Геневци, Долни Чукани, Казащи, Килгъжовци, Лапавишковци, Майтаняци, Милковци, Младеновци, Неювци, Новачкини, Пърчовци, Разпоповци (слято през 1951 г. с м. Попдимитровци), Синджирци, Тинково и Усой.

35. През 1981 г. м. Каменари е призната за село с Указ № 583, ДВ, бр. 30/1981 г.

Населени места	Брой на населението			Година на изселване
	1934	1946	1956	
м. Бързаково	25	19	5	1965
м. Долна Хаджийска	243	288	23	1965
м. Изворци	91	107	75	1965
м. Локвата (през 1956 г. е броена към м. Калайджий)	171	194	-	1974
с. Пестник (през 1946 и 1956 г. Е броено към с. Дединци)	765	-	-	1974
м. Повеля	153	181	16	1965
м. Рибарско	20	15	10	1965
м. Усойна	42	57	-	1946 - 1956

36. През 1965 г. към с. Колари са присъединени к. Дъбрава с Указ № 57/обн. 5.02.1965 г.

37. През 1974 г. е признато от махала за с. Майско с Указ № 57/обн. 5.02.1965 г.

38. През 1976 г. към с. Мийковци е присъединена м. Духлевци с Указ № 202/обн. 2.03.1976 г. Населението ѝ е било: през 1934 г. - 100 лица, 1946 г. - 120, 1956 г. - 111, 1965 г. - 106, 1975 г. - 64 лица.

39. През 1951 г. към с. Руховци са присъединени махалите Кихайовци и Стайковци с Указ № 92/обн. 2.03.1951 г.

40. През 1978 г. към с. Трънковци е преброено населението на заличената поради изселване м. Драгановци с Указ № 45/обн. 20.01.1978 г. Населението на м. Драгановци е било: през 1934 г. - 34 лица, 1946 г. - 30, 1956 г. - 13, 1965 г. - 2 лица.

41. През 1953 г. към с. Чакали е присъединена м. Саровци с Указ № 21/обн. 27.01.1953 г.

42. Към с. Шилковци е включено населението на заличените махали:

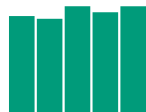
Населени места	Брой на населението					Година на заличаване
	1934	1946	1956	1965	1975	
м. Зингиевци	273	284	220	131	19	1978
м. Йовковци	213	201	167	102	121	1978
м. Караджовци	113	105	89	60	24	1978
м. Кръстевци	59	61	53	32	8	1978
м. Развалащи	162	166	113	57	8	1978

43. Към с. Яковци е включено населението на заличените махали:

Населени места	Брой на населението					Година на заличаване
	1934	1946	1956	1965	1975	
м. Билково	139	124	102	39	2	1978
м. Витевци	92	82	73	21	6	1978
м. Писаращи	76	72	60	39	8	1978

44. Към община Златарица е включено населението на заличените поради изселване населени места:

45. През 1945 г. м. Дедина и с. Дединци са признати за отделни населени места.
46. През 1986 г. с Указ № 970, ДВ, бр. 27/1986 г. м. Горно Шивачево се заличава и землището ѝ се присъединява към с. Долно Шивачево. Населението на м. Горно Шивачево е било: през 1934 г. - 110 лица, 1946 г. - 129, 1956 г. - 43, 1965 г. - 41, 1975 г. - 33, 1985 г. - 17 лица.
47. През 1974 г. с. Златарица е признато за гр. Златарица с Указ № 1942/обн. 17.09.1974 г.
48. През 1965 г. към с. Сливовица се присъединява м. Ормани с Указ № 57/обн. 5.02.1965 г.
49. През 1976 г. с. Бяла черква е признато за гр. Бяла черква с Указ № 470/обн. 27.04.1976 г.
50. През 2000 г. с. Долна Липница от община Полски Тръмбеш се присъединява към община Павликени с Указ № 31/обн. 14.02.2000 г. (ДВ, бр. 16/2000 г.).
51. През 1987 г. с. Караисен се преименува на с. Райко-Даскалово с Указ № 4421/обн. 6.01.1987 г. (ДВ, бр. 1/1987 г.). През 1991 г. с. Райко-Даскалово се преименува на с. Караисен с Указ № 315/обн. 8.10.1991 г.
52. През 1971 г. с. Климентово се присъединява към гр. Полски Тръмбеш с Указ № 757/обн. 8.05.1971 г. През 1991 г. кв. Климентово се признава за отделно населено място с Указ № 250/обн. 22.08.1991 г.
53. През 1993 г. с. Сашево е преименувано на с. Петко Каравелово с Указ № 66/обн. 10.03.1993 г. (ДВ, бр. 22/1993 г.).
54. През 1964 г. с. Полски Тръмбеш е признато за гр. Полски Тръмбеш с Указ № 546/обн. 15.09.1964 г. През 1971 г. към гр. Полски Тръмбеш се присъединява с. Климентово, а през 1991 г. се отделя като самостоятелно населено място (вж. т. 52).
55. През 1995 г. с. Градина се преименува на с. Стефан Стамболово с Указ № 80/обн. 21.03.1995 г. (ДВ, бр. 30/1995 г.).
56. През 1970 г. н. м. ДЗС „Совата“ е признато за село Совата с Указ № 196/обн. 30.01.1970 г.
57. Включително населението на изселеното през периода 1934 - 1946 г. с. Житница (без административен акт). Населението му е било през 1934 г. - 29 лица.
58. През 1964 г. с. Стражица е признато за селище от градски тип с Указ № 546/обн. 15.09.1964 г., а за град - с Указ № 829/обн. 29.08.1969 г.
59. През 1993 г. с. Чапаево се преименува на с. Царски извор с Указ № 232/обн. 22.10.1993 г. (ДВ, бр. 90/1993 г.).
60. През 1964 г. с. Сухиндол е признато за селище от градски тип с Указ № 546/обн. 15.09.1964 г., а за град - с Указ № 829/обн. 29.08.1969 г.
61. През 2001 г. с. Пайсий, община Стражица, е присъединено към община Горна Оряховица с Указ № 165/обн. 19.06.2001 г.
62. Към 1.02.2011 г. няма население.



5. ОБЛАСТ ВИДИН



Гъсота на населението - д./кв. км

- Под 29.0
- 29.1 - 44.0
- 44.1 - 77.0
- 77.1 - 150.0
- 150.1 - 410.0
- Над 410.0

5.1. Население според преброяванията по общини и населени места

Код по ЕКАТТЕ	Общини Населени места	Налично население към				Постоянно население към					Административно-териториални промени
		31.12.1934	31.12.1946	1.12.1956	1.12.1965	2.12.1975	4.12.1985	4.12.1992	1.03.2001	1.02.2011	
	Област Видин	191787	194007	188525	176617	174037	162084	151636	130074	101018	1
	Община Белоградчик	14632	14513	13650	12862	12255	11072	9921	8217	6602	
03616	гр. Белоградчик	1923	2192	3444	5178	6898	7205	6635	5816	5173	
05582	с. Боровица	776	790	663	538	357	294	263	242	170	
10937	с. Вещица	485	456	332	240	178	147	94	85	47	
12632	с. Върба	325	321	247	137	85	58	58	43	18	
17734	с. Гранитово	884	795	609	461	306	193	195	125	60	2
17765	с. Граничак	330	307	241	142	88	74	58	30	10	
24431	с. Дъбравка	736	703	577	414	252	193	167	123	59	
39606	с. Крачимир	302	308	266	191	128	95	79	59	24	3
54517	с. Ошане	626	695	576	404	275	174	154	105	68	
58092	с. Праужда	796	726	612	443	303	196	153	128	63	
58582	с. Пролазница	420	418	272	176	93	56	46	29	13	
61011	с. Рабиша	1296	1286	1173	1026	880	712	616	441	280	
62339	с. Раяновци	1306	1367	1125	793	573	365	318	197	106	
65173	с. Салаш	1460	1293	1117	895	600	467	379	267	171	
67400	с. Сливовник	260	267	173	118	73	35	54	44	18	
68655	с. Стакевци	1827	1769	1552	1194	848	533	442	309	199	
69910	с. Струиндол	387	330	242	150	115	78	54	35	27	
81459	с. Чифлик	493	490	429	362	203	197	156	139	96	4
	Община Бойница	10037	9949	8805	7297	5466	4121	3330	2270	1341	
05195	с. Бойница	3573	3565	3006	2212	1778	1364	1171	788	456	
05428	с. Бориловец	890	885	890	828	568	470	350	278	198	
17614	с. Градсковски колиби	416	335	424	337	236	169	129	93	39	3, 5
36049	с. Каниц	173	185	184	161	106	63	50	26	11	
55868	с. Периловец	617	596	533	405	316	227	193	133	67	
61039	с. Раброво	2450	2365	2159	2057	1605	1205	962	688	446	
77133	с. Халовски колиби	17	111	-	41	12	-	-	-	-	3, 5, 6, 7, 8, 9
83185	с. Шипикова махала	144	159	156	94	68	51	42	22	5	3
83329	с. Шишенци	1757	1748	1453	1162	777	572	433	242	119	9
	Община Брегово	16313	15767	14603	13184	12144	10269	9181	7515	5514	
02395	с. Балей	986	947	917	935	889	763	686	540	393	
06224	гр. Брегово	5455	5246	4974	5999	5525	3935	3554	3111	2527	10
12317	с. Връв	2152	2064	1766	1502	1222	905	777	586	349	
18304	с. Гъмзово	2447	2369	2060	1808	1728	1407	1316	1028	663	
20568	с. Делейна	1123	1080	1039	914	789	650	560	423	273	
35384	с. Калина	158	144	138	88	64	46	53	37	30	
38772	с. Косово	1157	1197	1151	992	1006	773	707	564	367	
40441	с. Куделин	433	447	417	499	596	569	511	405	385	
63700	с. Ракитница	1774	1674	1566	x	x	977	800	642	403	11
72518	с. Тияновци	628	599	575	447	325	244	217	179	124	

5.1. Население според преброяванията по общини и населени места

(Продължение)

Код по ЕКАТТЕ	Общини Населени места	Налично население към				Постоянно население към					Административно-териториални промени
		31.12.1934	31.12.1946	1.12.1956	1.12.1965	2.12.1975	4.12.1985	4.12.1992	1.03.2001	1.02.2011	
	Община Видин	55071	56078	60298	67213	82484	87202	85974	77480	63257	12
00179	с. Акациево	389	395	370	305	252	198	187	135	100	13
00919	с. Антимово	1424	1503	1476	x	x	x	1037	793	556	14
03280	с. Бела Рада	1525	1549	1554	1367	1321	952	921	732	585	
05832	с. Ботево	340	332	286	201	158	99	98	85	69	12
06954	с. Буковец	1592	1597	1639	1451	1466	1250	1053	931	673	12
10971	гр. Видин	18740	18759	24170	37128	53529	63023	62691	57395	48071	15
11925	с. Войница	514	556	471	345	241	188	194	156	102	
12958	с. Въртоп	759	759	754	496	324	222	184	144	71	12
14369	с. Гайтанци	806	845	805	648	414	284	261	163	118	12
14698	с. Генерал Мариново	446	514	555	439	349	278	240	221	159	
15998	с. Гомотарци	1977	2030	1944	1798	1728	1557	1350	1011	707	16
17422	с. Градец	4027	4094	4060	3605	3598	2884	2428	1918	1434	
21186	с. Динковица	534	575	507	467	382	259	216	186	155	
22318	с. Долни Бошняк	462	468	454	409	335	265	188	132	68	
23786	с. Дружба	991	1014	1013	893	876	618	479	338	234	17
24061	гр. Дунавци	3074	3230	3038	3455	3842	3548	3365	3141	2254	12, 18
29043	с. Жеглица	769	754	694	551	448	331	320	286	177	12
32130	с. Ивановци	596	613	594	486	354	273	201	155	100	12
32754	с. Иново	1716	1768	1661	1386	1363	1113	1000	908	717	19
36141	с. Капитановци	1776	1809	1844	1977	1917	1780	1653	1438	1061	
39147	с. Кошава	1207	1229	1183	1215	1149	1012	828	560	388	
41263	с. Кутово	1767	1836	1737	x	x	x	1452	1095	735	14
46111	с. Майор Узуново	1084	1084	1133	964	825	636	509	400	291	
52283	с. Новоселци	275	278	238	293	438	539	x	801	871	15
56252	с. Пешаково	424	442	407	324	247	181	153	140	96	
56616	с. Плакудер	438	456	426	313	206	148	140	113	86	
57131	с. Покрайна	2542	2498	2444	2255	2521	2239	1987	1657	1288	20
63358	с. Рупци	407	441	417	329	294	201	199	204	148	
66473	с. Синаговци	1407	1460	1277	1110	1028	765	623	504	415	12, 21
67180	с. Слана бара	778	849	810	781	773	642	590	573	431	
67194	с. Сланотрън	1418	1476	1497	1434	1454	1254	1032	811	509	
73746	с. Търняне	425	450	410	326	324	241	226	200	185	12
66442	с. Цар Симеоново	717	693	668	462	328	222	169	154	118	12, 22
35328	с. Каленик	x	x	x	x	x	x	x	x	285	38
	Община Грамада	10814	11096	10502	8199	6100	4818	4126	3196	2007	23, 24
05997	с. Бояново	x	214	189	128	71	37	39	37	12	25
06121	с. Бранковци	1339	1333	1202	900	560	435	328	210	116	
11720	с. Водна	690	681	579	399	277	184	157	134	73	
17645	гр. Грамада	4404	4668	4817	4178	3513	3005	2633	2111	1454	26
47583	с. Медешевци	1123	1158	1074	672	336	256	195	152	59	24
48266	с. Милчина лъка	712	484	423	355	255	168	153	109	51	24
68268	с. Срацимирово	655	669	565	387	259	177	164	106	72	
72919	с. Тошевци	1891	1889	1653	1180	829	556	457	337	170	

5.1. Население според преброяванията по общини и населени места

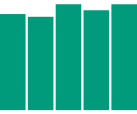
(Продължение)

Код по ЕКАТТЕ	Общини Населени места	Налично население към				Постоянно население към					Административно-териториални промени
		31.12.1934	31.12.1946	1.12.1956	1.12.1965	2.12.1975	4.12.1985	4.12.1992	1.03.2001	1.02.2011	
	Община Димово	23011	23402	21962	18500	14925	12136	10644	8783	6514	27
00672	с. Арчар	4028	4139	3990	3577	3352	3051	3009	2624	2370	27
03263	с. Бела	1395	1360	891	575	377	266	241	188	108	
11497	с. Владиченци	473	468	482	373	195	142	112	93	65	27
11778	с. Воднянци	1134	1151	1044	794	540	460	433	365	245	
12824	с. Върбовчец	820	821	652	541	370	299	213	164	96	
21097	гр. Димово	1435	1466	2066	2334	2462	2065	1653	1506	1202	28
24579	с. Дълго поле	338	359	286	197	150	99	75	49	22	
24640	с. Държаница	657	701	648	562	417	318	276	219	117	27
32370	с. Извор	1591	1599	1413	1163	781	627	518	411	266	
36440	с. Карбинци	1611	1611	1363	987	680	537	414	356	174	29
37188	с. Кладоруб	420	379	329	211	141	96	86	57	43	
38995	с. Костичовци	1121	1006	749	449	298	230	185	138	78	
43027	с. Лагошевци	960	1024	870	594	345	243	220	150	60	
46320	с. Мали Дреновец	581	636	641	468	304	237	162	126	73	27
47648	с. Медовница	1189	1234	1081	812	546	441	354	339	288	
14489	с. Орешец	1572	1188	613	277	156	64	103	17	10	
53758	с. Орешец/гара	91	457	1430	1987	1907	1606	1443	1102	810	
54434	с. Острокапци	435	438	384	283	210	141	143	105	77	
66278	с. Септемврийци	960	1101	1067	888	680	512	419	343	240	27, 30
66843	с. Скомля	471	440	331	235	179	91	71	56	26	
83239	с. Шипот	618	613	502	340	235	170	164	89	38	
87477	с. Яньовец	309	327	321	251	143	103	62	55	14	
87549	с. Ярловица	802	884	809	602	457	338	288	231	92	27
	Община Кула	17833	18176	17776	14732	12266	10116	8676	6792	4717	
15415	с. Големаново	2138	2085	1629	1199	833	534	390	214	126	31
32439	с. Извор махала	1097	1136	1025	779	501	310	211	173	98	
35328	с. Каленик	1103	1105	1133	1043	842	669	569	411	x	38
38858	с. Коста Перчево	1012	1098	1015	733	488	393	292	224	90	32
40525	гр. Кула	5413	5550	6474	5876	5660	5189	4632	4018	3226	
57193	с. Полетковци	454	482	406	266	222	152	110	79	68	
69002	с. Старопатица	2408	2409	2100	1727	1401	1084	861	550	383	
72775	с. Тополовец	1019	1118	1103	982	844	711	671	473	355	
78224	с. Цар-Петрово	2191	2122	1860	1457	1048	753	642	487	297	
81503	с. Чичил	998	1071	1031	670	427	321	298	163	74	
	Община Макреш	10534	10664	9414	7531	5876	4356	3624	2550	1630	23
12557	с. Вълчек	614	636	578	318	220	158	164	128	70	
36885	с. Киреево	1446	1563	1376	1127	849	627	497	325	194	
46245	с. Макреш	1944	1901	1619	1552	1088	838	770	587	414	
56980	с. Подгоре	1575	1664	1560	1196	968	755	562	361	267	
62044	с. Раковица	3273	3248	2788	2292	2017	1485	1228	858	508	
72638	с. Толовица	677	683	574	360	238	151	120	78	49	
83363	с. Цар-Шишманово	1005	969	919	686	496	342	283	213	128	33

5.1. Население според преброяванията по общини и населени места

(Продължение и край)

Код по ЕКАТТЕ	Общини Населени места	Налично население към				Постоянно население към					Административно-териториални промени
		31.12.1934	31.12.1946	1.12.1956	1.12.1965	2.12.1975	4.12.1985	4.12.1992	1.03.2001	1.02.2011	
	Община Ново село	10406	10289	9018	8396	7187	5784	5227	4206	2979	
11079	с. Винарово	2178	2210	2189	1999	1846	1535	1368	1056	755	
51264	с. Неговановци	1572	1695	1440	1485	1435	1152	986	842	598	
52180	с. Ново село	4535	4318	3393	3157	2503	1961	1898	1484	1015	
76145	с. Флорентин	1211	1189	1209	1037	829	673	559	462	352	
87583	с. Ясен	910	877	787	718	574	463	416	362	259	
	Община Ружинци	13649	14623	14131	11785	9722	7755	7138	6061	4374	
03678	с. Бело поле	1508	1688	1577	1384	1091	949	1013	1004	744	
18486	с. Гюргич	1209	1255	1175	993	845	636	514	390	276	
21193	с. Динково	829	833	673	551	418	340	289	230	159	34
23515	с. Дражинци	936	957	889	755	563	407	359	289	179	
23672	с. Дреновец	3404	3655	3398	3701	3348	2751	2176	1841	1378	35, 36
56753	с. Плешивец	1277	1358	1313	1028	823	585	477	371	214	
62791	с. Роглец	206	247	211	105	51	43	46	45	27	
63255	с. Ружинци	1837	2042	2458	2185	1777	1428	1337	1166	883	37
73924	с. Тополовец	1019	1118	1103	х	х	х	362	289	217	36
81247	с. Черно поле	1424	1470	1334	1083	806	616	565	436	297	
	Община Чупрене	9487	9450	8366	6918	5612	4455	3795	3004	2083	
05788	с. Бостаните	82	90	71	20	10	6	1	1	-	3, 39
12797	с. Върбово	1292	1210	990	726	454	303	265	186	110	
16571	с. Горни Лом	1811	1829	1783	1577	1382	1240	1049	919	725	
22424	с. Долни Лом	1220	1246	1111	878	722	557	417	342	211	
58671	с. Протопопинци	485	434	365	255	187	142	162	114	46	
62493	с. Репляна	930	1001	860	694	557	472	381	288	157	
68518	с. Средогрив	799	834	764	601	495	350	299	215	145	
73612	с. Търговище	997	964	836	644	515	369	315	220	142	
81757	с. Чупрене	1871	1842	1586	1523	1290	1016	906	719	547	



5.2. АДМИНИСТРАТИВНО-ТЕРИТОРИАЛНИ ПРОМЕНИ

1. С Указ №1/5.01.1999 г. на президента на Република България, обн. в ДВ, бр. 2/1999 г., са утвърдени границите и административните центрове на новите 28 области.

2. През 1950 г. с. Калугер се преименува на с. Гранитово с Указ № 131/обн. 14.03.1950 г.

3. На основание чл. 7 (т. 3) от Закона за административно-териториалното устройство на Република България, ДВ, бр. 63/1995 г., всички махали, колиби, гари, минни и промишлени селища придобиват статут на села.

4. През 1961 г. е образувано с. Чифлик от сливането на селата Горни Чифлик и Долни чифлик с Указ № 519/обн. 26.12.1961 г.

5. През 1956 г. към населението на м. Градсковски колиби е включено населението на м. Халовски колиби.

6. Към 4.12.1985 г. няма население.

7. Към 4.12.1992 г. няма население.

8. Към 1.03.2001 г. няма население.

9. През 1956 г. към населението на с. Шишенци е включено населението на махала Халовски колиби.

10. През 1964 г. с. Брегово е признато за селище от градски тип с Указ № 546/обн. 15.09.1964 г., а през 1974 г. - за град с Указ № 1942/обн. 17.09.1974 г. През 1971 г. към Брегово е присъединено с. Ракитница с Указ № 757/обн. 8.05.1971 г. През 1986 г. кв. Ракитница се отделя от гр. Брегово и се признава за самостоятелно населено място с Указ № 970/обн. 4.04.1986 г. (ДВ, бр. 27/1986 г.).

11. През 1971 г. с. Ракитница е присъединено към селището от градски тип Брегово с Указ № 757/обн. 8.05.1971 г. През 1986 г. кв. Ракитница се отделя от гр. Брегово и се признава за самостоятелно населено място с Указ № 970/обн. 4.04.1986 г. (ДВ, бр. 27/1986 г.).

12. През 1987 г. с Указ № 3005, ДВ, бр. 78/1987 г., към община Видин са присъединени гр. Дунавци и селата Ботево, Буковец, Въртоп, Гайтанци, Жеглица, Ивановци, Симеоново, Синаговци и Търняне от бившата община Дунавци.

13. През 1960 г. с. Райновци се преименува на с. Акациево с Указ № 381/обн. 25.10.1960 г.

14. През 1961 г. с. Златен рог се образува от селата Антимово и Кутово с Указ № 519/обн. 26.12.1961 г. През 1991 г. с. Златен рог се заличава с Указ № 250/обн. 22.08.1991 г. и се обособяват две самостоятелни населени места - с. Антимово и с. Кутово. Населението на с. Златен рог е било: 1934 г. - 3 191 лица, 1946 г. - 3 339 лица, 1956 г. - 3 206 лица, 1965 г. - 3 105 лица, и 1972 г. - 2 669 лица.

15. През 1987 г. към гр. Видин се присъединява с. Новоселци с Указ № 1580/обн. 22.05.1987 г. През 2000 г. с. Новоселци е възстановено като село с Указ № 287/обн. 24.07.2000 г. (ДВ, бр. 63/2000 г.).

16. През 1947 г. с. Евдокия се преименува на с. Гомотарци (възстановено име) с министерска заповед № 2604/обн. 28.05.1947 г.

17. През 1964 г. с. Свети Петър се преименува на с. Дружба с Указ № 466/обн. 28.08.1964 г.

18. През 1955 г. с. Дунавци се образува от сливането на село Видбол и село Гурково с Указ № 317/обн. 13.12.1955 г. През 1964 г. с. Дунавци е признато за селище от градски тип с Указ № 546/обн. 15.09.1964 г., а през 1974 г. е признато за град с Указ № 1942/обн. 17.09.1974 г.

19. През 1959 г. към с. Иново е присъединено с. Смърдан с Указ № 582/обн. 29.12.1959 г.

20. През 1951 г. с. Цар-Борисово е преименувано на с. Покрайна с Указ № 334/обн. 13.07.1951 г.

21. През 1959 г. към с. Синаговци е присъединено с. Михалаки-Георгиево с Указ № 582/обн. 29.12.1959 г.

22. През 1993 г. с. Симеоново се преименува на с. Цар Симеоново с Указ № 231, ДВ, бр. 90/1993 г.

23. Уточнени данни за 1946 и 1956 г.

24. През 1987 г. към община Грамада са присъединени с. Медешевци и с. Милчина лъка от бившата община Дунавци с Указ № 3005, ДВ, бр. 78/1987 г.

25. През 1945 г. от н. м. Бенчовци е признато с. Бояново с министерска заповед № 3775/обн. 3.04.1945 г.

26. През 1964 г. с. Грамада е признато за селище от градски тип с Указ № 546/обн.

15.09.1964 г., а през 1974 г. е признато за град с Указ № 1942/обн. 17.09.1974 г.

27. През 1987 г. с Указ № 3005/обн. 9.10.1987 г. към община Димово са присъединени с. Арчар, с. Владиченци, с. Държаница, с. Мали Дреновец, с. Септемврийци и с. Ярловица от бившата община Дунавци.

28. През 1964 г. с. Димово е признато за селище от градски тип с Указ № 546/обн. 15.09.1964 г., а през 1974 г. е признато за град с Указ № 1942/обн. 17.09.1974 г.

29. През 1956 г. към с. Карбинци е присъединено с. Попниколаево с Указ № 317/обн. 13.12.1955 г.

30. През 1960 г. с. Толовица се преименува на с. Септемврийци с Указ № 50/обн. 9.02.1960 г.

31. През 1956 г. към населението на с. Големаново е включено населението на махала Халовски колиби.

32. През 1950 г. с. Пседерци се преименува на с. Костаперчово с Указ № 290/обн. 23.06.1950 г. През 1966 г. името на селото е уточнено на с. Коста Перчево с Указ № 960/обн. 4.01.1966 г.

33. През 1951 г. с. Цар-Шишманово се преименува на с. Шишманово с Указ № 334/обн. 13.07.1951 г. През 1991 г. с. Шишманово си възвръща предишното име - Цар Шишманово с Указ № 312/обн. 4.10.1991 г.

34. През 1950 г. с. Борисово се преименува на с. Динково с Указ № 45/обн. 8.02.1950 г.

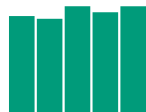
35. През 1955 г. към с. Дреновец е присъединено с. Чорлево с Указ № 317/обн. 13.12.1955 г. През 1959 г. към с. Дреновец е присъединено с. Тополовец с Указ № 582/обн. 29.12.1959 г.

36. През 1991 г. кв. Тополовец от с. Дреновец се отделя и се признава за самостоятелно населено място с наименование с. Тополовец с Указ № 250/обн. 22.08.1991 г.

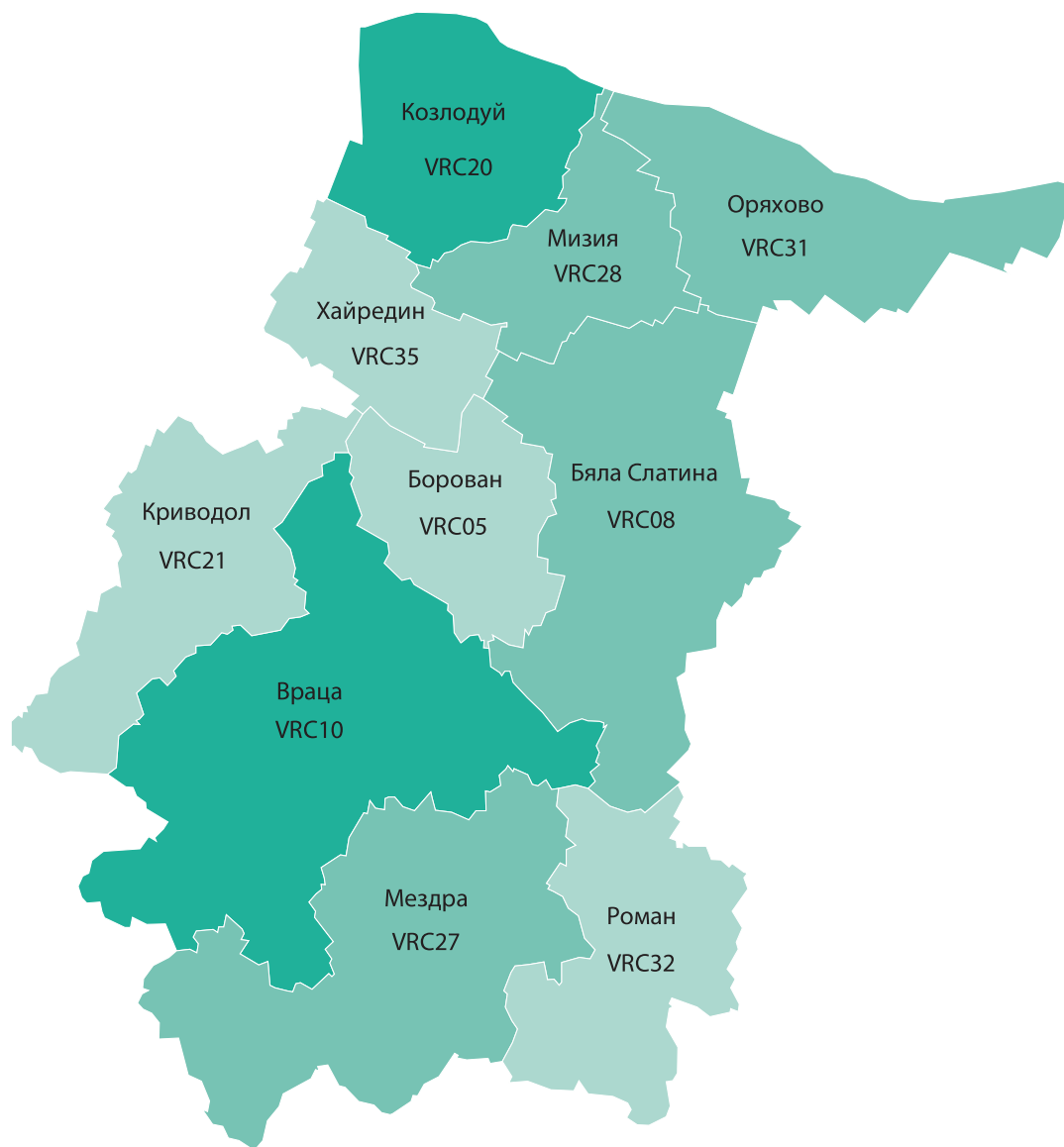
37. През 1956 г. към с. Ружинци е присъединено с. Белоптичене с Указ № 317/обн. 13.12.1955 г.

38. През 2001 г. с. Каленик, общ. Кула, е присъединено към общ. Видин, с Указ № 64/обн. 6.04.2001 г.

39. Към 1.02.2011 г. няма население.

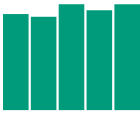


6. ОБЛАСТ ВРАЦА



Гъстота на населението - д./кв. км

- Под 29.0
- 29.1 - 44.0
- 44.1 - 77.0
- 77.1 - 150.0
- 150.1 - 410.0
- Над 410.0



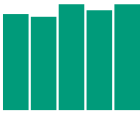
6.1. Население според преброяванията по общини и населени места

Код по ЕКАТТЕ	Общини Населени места	Налично население към				Постоянно население към					Административно-териториални промени
		31.12.1934	31.12.1946	1.12.1956	1.12.1965	2.12.1975	4.12.1985	4.12.1992	1.03.2001	1.02.2011	
	Област Враца	269291	289811	292555	294090	297459	286929	270679	243036	186848	1
	Община Борован	11817	16312	15068	13443	11311	9179	8086	7150	5714	
05548	с. Борован	5835	5977	5647	4886	4335	3608	2973	2761	2262	
21600	с. Добролево	2385	2490	2258	2035	1791	1420	1307	1077	865	
46810	с. Малорад	458	4501	4272	4123	3395	2786	2593	2380	1883	
51559	с. Нивянин	2400	2518	2140	1711	1237	951	817	602	479	2
66617	с. Сираково	739	826	751	688	553	414	396	330	225	
	Община Бяла Слатина	44073	46578	47889	46313	43538	38992	36340	31292	24606	3
00401	с. Алтимир	2770	2952	2716	2944	2470	1989	1900	1525	1179	
06968	с. Буковец	1399	1407	1287	1048	830	613	497	381	202	3
07418	с. Бърдарски геран	2425	2335	2238	2007	1801	1459	1292	1078	745	
07538	с. Бъркачево	1823	1927	1796	1589	1493	1158	992	953	707	3
07702	гр. Бяла Слатина	8024	9324	13442	14951	15745	16042	15995	13864	11227	
12214	с. Враняк	1984	1924	1674	1318	1132	837	660	518	398	3
12749	с. Върбица	1565	1703	1432	1203	939	767	660	557	x	26
14012	с. Габаре	2712	2785	2956	2588	2415	2004	1604	1350	1100	3
14406	с. Галиче	5152	5467	5179	4776	4034	3327	2882	2406	1976	
23618	с. Драшан	943	1007	931	827	648	467	363	284	185	3
38128	с. Комарево	1424	1469	1285	1084	730	547	513	377	231	
57594	с. Попица	3707	3704	3483	3353	3116	2805	2476	2142	1869	
67845	с. Соколаре	1767	1773	1625	1413	1267	973	869	741	580	
72521	с. Тлачене	1676	1733	1499	1250	1011	793	673	540	433	3
73643	с. Търнава	3703	3996	3682	3608	3639	3370	3184	2875	2366	
73660	с. Търнак	2999	3072	2664	2354	2268	1841	1780	1701	1408	
	Община Враца	49074	54422	59061	69406	86049	95533	94186	85215	73894	
02590	с. Баница	2742	2943	2623	2303	2115	1760	1617	1418	1149	
03438	с. Бели извор	1317	1403	1352	1808	1345	1069	926	830	698	
10789	с. Веслец	x	652	630	480	329	208	212	188	166	4
11185	с. Вировско	1655	1721	1423	1103	956	644	581	427	304	
11555	с. Власатица	546	653	747	740	646	480	400	395	354	
12259	гр. Враца	18257	21366	28316	41022	61134	74712	75518	68975	60692	5, 6
15521	с. Голямо Пещене	2235	2356	2149	1615	1196	845	750	634	476	
16897	с. Горно Пещене	1697	1842	1573	1203	944	706	549	571	368	
20376	с. Девене	2769	2963	2799	2549	2270	1812	1527	1328	1032	
30606	с. Згориград	1469	1631	1762	1970	2116	2223	2070	1935	1681	
38875	с. Костелево	1428	1484	1391	1392	1395	1184	1061	919	782	
43712	с. Лиляче	2379	2650	2596	2418	1997	1903	1707	1353	857	
44728	с. Лютаджик	620	630	583	512	412	309	235	226	137	

6.1. Население според преброяванията по общини и населени места

(Продължение)

Код по ЕКАТТЕ	Общини Населени места	Налично население към				Постоянно население към					Административно-териториални промени
		31.12.1934	31.12.1946	1.12.1956	1.12.1965	2.12.1975	4.12.1985	4.12.1992	1.03.2001	1.02.2011	
46807	с. Мало Пещене	504	523	417	303	196	116	98	75	54	
49223	с. Мраморен	1838	1876	1775	1472	1592	1398	1491	1038	650	
51528	с. Нефела	548	497	492	435	489	540	530	547	522	
54482	с. Оходен	1011	1062	902	770	557	422	349	291	234	
55070	с. Паволче	954	907	902	939	972	900	838	829	696	
72504	с. Тишевица	1691	1718	1483	1251	1015	783	686	596	512	
73119	с. Три кладенци	1740	1869	1810	1673	1453	1226	1086	980	812	
80311	с. Челопек	869	841	767	805	831	771	694	620	502	
81400	с. Чирен	2805	2835	2569	2643	2089	1522	1261	1040	742	
12749	с. Върбица	x	x	x	x	x	x	x	x	474	26
	Община Кнежа	22334	23830	23012	22269	22031	20196	18640	17079	x	25
06375	с. Бреница	5901	6083	5049	4621	3965	3175	2758	2383	x	
27509	с. Еница	2491	2590	2381	2046	1846	1553	1368	1235	x	
37376	гр. Кнежа	11882	13035	13804	14049	14930	14523	13690	12808	x	
43044	с. Лазарово	2060	2122	1778	1553	1290	945	824	653	x	7
	Община Козлодуй	19370	19637	20241	20216	18689	23506	23939	24367	21180	
07116	с. Бутан	4441	4726	4895	4945	4341	4019	3717	3343	2918	8
18505	с. Гложене	3704	3585	3622	3790	x	3459	3294	3150	2748	9
37798	гр. Козлодуй	7561	7425	7744	7575	10498	12494	13632	14892	13058	10
39730	с. Крива бара	1130	1213	1159	1080	911	713	663	554	397	
77548	с. Хърлец	2534	2688	2821	2826	2939	2821	2633	2428	2059	
	Община Криводол	22396	24758	24643	23147	19173	15595	14110	12274	9390	
02912	с. Баурене	1050	1196	1168	1113	937	647	610	486	406	
05894	с. Ботуня	724	796	691	610	463	338	277	206	181	11
14390	с. Галатин	1963	2236	2158	1878	1411	1143	984	841	640	
15014	с. Главаци	1026	1123	936	901	701	450	415	340	247	
15494	с. Големо Бабино	803	871	864	798	676	497	416	369	299	
17453	с. Градешница	1459	1621	1533	1374	1073	849	773	688	497	
21734	с. Добруша	1138	1165	1070	938	639	476	464	337	200	
39236	с. Краводер	1838	2106	1896	2072	1832	1477	1219	1094	930	
39846	гр. Криводол	3427	3771	4537	4615	4390	4206	4193	3832	3157	12, 13
43462	с. Лесура	2228	2481	2544	2357	1983	1558	1364	1192	820	
54064	с. Осен	1129	1266	1246	1078	805	611	508	400	251	
58788	с. Пудрия	1683	1790	1722	1560	1308	1102	897	823	649	
61933	с. Ракево	1903	2122	2049	2006	1701	1319	1166	1059	739	14
75143	с. Уровене	834	916	870	673	440	313	245	198	123	
76193	с. Фурен	1191	1298	1359	1174	814	609	579	409	251	
	Община Мездра	30377	31133	32554	33547	33608	31023	28987	25879	21748	
04827	с. Боденец	774	779	827	775	810	746	763	720	570	
06598	с. Брусен	593	600	577	567	556	552	531	466	436	



6.1. Население според преброяванията по общини и населени места

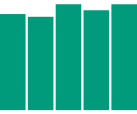
(Продължение)

Код по ЕКАТТЕ	Общини Населени места	Налично население към				Постоянно население към					Административно-териториални промени
		31.12.1934	31.12.1946	1.12.1956	1.12.1965	2.12.1975	4.12.1985	4.12.1992	1.03.2001	1.02.2011	
12704	с. Върбешница	1685	1494	1257	1115	898	713	647	519	395	
16122	с. Горна Бешовица	1135	1175	984	747	563	386	387	287	185	
16256	с. Горна Кремена	1406	1339	2481	1028	977	798	673	553	487	15
22126	с. Долна Кремена	1759	1631	х	1119	996	806	704	602	562	15
24668	с. Дърманци	802	787	728	673	642	489	470	421	356	
27317	с. Елисейна	556	577	1190	968	766	577	490	465	407	
30510	с. Зверино	1220	1258	1442	1883	2102	2223	2306	2087	1728	
31190	с. Злидол	196	218	270	280	252	191	197	130	121	
32281	с. Игнатица	1289	1400	1491	1412	1181	1059	983	803	624	
35314	с. Кален	819	786	613	499	342	253	225	111	107	
39483	с. Крапец	592	647	650	618	539	467	458	417	356	
39709	с. Крета	500	477	433	396	362	285	265	268	218	
43654	с. Лик	1694	1653	1378	1243	1024	784	699	556	391	
44745	с. Лютиброд	1336	1338	1324	1183	950	721	563	453	355	
44759	с. Лютидол	1359	1276	1058	865	739	514	483	354	255	
47714	гр. Мездра	1886	2979	6487	9796	12701	13709	13006	12445	10918	16
49031	с. Моравица	1137	1119	1111	1225	1192	1012	985	867	725	
54047	с. Оселна	683	667	726	668	683	659	645	558	473	
54256	с. Ослен Криводол	781	720	639	524	393	275	222	172	135	
54506	с. Очиндол	874	888	762	562	370	296	238	206	165	
62390	с. Ребърково	725	749	717	664	695	584	505	442	346	
63450	с. Руска Бела	875	863	842	861	808	609	579	500	401	
69050	с. Старо село	1060	1028	873	720	524	398	342	247	137	
72432	с. Типченица	1719	1714	1422	1238	1057	803	680	536	413	
78015	с. Цаконица	892	932	719	526	306	205	197	159	100	
78135	с. Царевец	2030	2039	1553	1392	1180	909	744	535	382	
	Община Мизия	15775	16668	15591	15912	18850	13340	11487	9605	7570	
11853	с. Войводово	790	786	621	600	578	476	411	360	264	
40200	с. Крушовица	4008	4382	4134	3832	3604	3050	2633	2193	1712	
43774	с. Липница	2179	2169	2074	2030	1715	1421	1212	945	737	
48043	гр. Мизия	4667	5062	4761	5504	8882	5137	4596	4069	3252	17
65396	с. Сараево	299	311	271	216	157	118	95	73	44	
68148	с. Софрониево	3832	3958	3730	3730	3914	3138	2540	1965	1561	
	Община Оряхово	22594	24508	24757	23670	21607	19530	17340	15042	11522	
14427	с. Галово	1597	1640	1510	1307	970	690	535	409	277	
16451	с. Горни Вадин	1591	1638	1559	1461	1097	849	742	586	302	
22321	с. Долни Вадин	1163	1198	1109	1015	833	591	529	399	236	
43400	с. Лесковец	1150	1264	1266	1297	1327	1230	1089	876	656	
54020	гр. Оряхово	6542	6985	8179	7503	14009	7326	6767	6107	5031	18
54386	с. Остров	4068	4562	4356	4153	3371	2740	2433	2042	1480	
70723	с. Селановци	6483	7221	6778	6934	х	6104	5245	4623	3540	18

6.1. Население според преброяванията по общини и населени места

(Продължение и край)

Код по ЕКАТТЕ	Общини Населени места	Налично население към				Постоянно население към					Административно-териториални промени
		31.12.1934	31.12.1946	1.12.1956	1.12.1965	2.12.1975	4.12.1985	4.12.1992	1.03.2001	1.02.2011	
	Община Роман	16735	16711	15322	12654	11260	10788	9147	8148	6223	
22023	с. Долна Бешовица	1706	1669	1296	988	831	584	446	352	266	
35910	с. Камено поле	2392	2488	2215	1876	1533	1264	1060	939	690	
36436	с. Караш	1873	1784	853	167	61	37	17	22	47	
40645	с. Кунино	1766	1778	1665	1580	1376	1175	959	783	501	
40693	с. Курново	1041	904	742	663	542	418	326	279	181	
47322	с. Марково равнище	165	138	177	60	65	36	26	15	6	19, 20
61488	с. Радовене	1220	1223	1013	821	647	559	447	451	403	
62997	гр. Роман	1824	2125	3019	2889	3121	4137	3758	3553	2838	21
66576	с. Синьо бърдо	1635	1597	1402	1406	1185	990	809	635	457	
68432	с. Средни рът	х	х	547	212	110	79	58	40	30	22
69554	с. Стояновци	563	545	453	360	323	313	245	223	125	23
69972	с. Струпец	1198	1161	988	830	781	655	580	465	353	
77493	с. Хубавене	1352	1299	952	802	685	541	416	391	326	
	Община Хайредин	14746	15254	14417	13513	11343	9247	8417	6985	5001	
05846	с. Ботево	724	703	561	424	302	225	194	105	81	
07497	с. Бързина	1258	1249	1145	1035	782	598	491	399	251	
47010	с. Манастирище	2311	2507	2572	2531	2205	1934	1755	1515	1067	
48492	с. Михайлово	3052	3166	2762	2567	2175	1720	1676	1378	1048	24
62815	с. Рогозен	3270	3314	2998	2922	2409	1877	1769	1463	1007	
77102	с. Хайредин	4131	4315	4379	4034	3470	2893	2532	2125	1547	



6.2. АДМИНИСТРАТИВНО-ТЕРИТОРИАЛНИ ПРОМЕНИ

1. С Указ № 1/5.01.1999 г. на президента на Република България, обн., ДВ, бр. 2/1999 г., са утвърдени границите и административните центрове на новите 28 области.

2. През 1950 г. с. Джурилово се преименува на с. Нивянин с Указ № 3/обн. 11.01.1950 г.

3. През 1987 г. се закрива община Габаре с Указ № 3005/обн. 9.10.1987 г. (ДВ, бр. 78/1987 г.) и всички населени места, влизащи в състава ѝ, са присъединени към община Бяла Слатина.

4. През 1945 г. населено място Веслец е образувано от н. м. Веслеца (от гр. Враца), н. м. Мраморен Веслец (от с. Мраморен) и н. м. Върбешки Веслец (от с. Върбешница) с министерска заповед № 593/обн. 3.04.1945 г.

5. През 1943 г. към гр. Враца е присъединено с. Метковец с министерска заповед № 2918/обн. 11.01.1943 г.

6. През 1971 г. към гр. Враца са присъединени с. Бистрец и с. Кулата с Указ № 757/обн. 8.05.1971 г. През 1978 г. с. Бистрец и с. Кулата са отделени от гр. Враца с Указ № 2294/обн. 26.12.1978 г. През 1981 г. с. Бистрец и с. Кулата отново са присъединени към гр. Враца с Указ № 583/обн. 14.04.1981 г. Данните по години на преброявания (1934, 1946, 1956, 1965) за двете села са включени в данните за гр. Враца.

7. През 1950 г. с. Струпен се преименува на с. Лазарово с Указ № 45/обн. 8.02.1950 г.

8. През 1975 г. към с. Бутан е присъединено с. Радойково с Указ № 1521/обн. 24.10.1975 г.

9. През 1970 г. с. Гложене се слива със селище от градски тип Букьовци и е образуван гр. Мизия с Указ № 344/обн. 20.02.1970 г. През 1975 г. населението на Гложене е преброено в състава на населението на гр. Мизия. През 1978 г. кв. Гложене се отделя от гр. Мизия и става с. Гложене с Указ № 345/обн. 20.01.1978 г.

10. През 1964 г. с. Козлодуй е признато за селище от градски тип с Указ № 546/обн. 15.09.1964 г., а през 1969 г. е признато за град с Указ № 829/обн. 29.08.1969 г.

11. През 1963 г. с. Дупляк се преименува на с. Ботуня с Указ № 704/обн. 1.11.1963 г.

12. През 1955 г. към с. Криводол е присъ-

единено с. Криводолска махала с Указ № 317/обн. 13.12.1955 г.

13. През 1969 г. Криводол е признато за гр. Криводол с Указ № 829/обн. 29.08.1969 г.

14. През 1956 г. с. Раково село се преименува на с. Ракево без административен акт.

15. През 1956 г. с. Горна Кремена и с. Долна Кремена се сливат в едно село с наименование с. Кремена с Указ № 148/обн. 29.05.1956 г. През 1961 г. двете села се отделят като самостоятелни населени места - с. Горна Кремена и с. Долна Кремена, с Указ № 28/обн. 24.01.1961 г. Данните от преброяването за 1956 г. се отнасят за с. Горна Кремена.

16. През 1950 г. с. Мездра е признато за град Мездра с Указ № 435/обн. 31.08.1950 г.

17. През 1970 г. селище от градски тип Букьовец и с. Гложене се сливат в едно селище с наименование Мизия, което е признато за град с Указ № 344/обн. 20.02.1970 г. През 1978 г. от гр. Мизия се отделя кв. Гложене и става с. Гложене с Указ № 345/обн. 20.01.1978 г.

18. През 1970 г. към гр. Оряхово е присъединено с. Селановци с Указ № 344/обн. 20.02.1970 г. През 1975 г. населението на Селановци е преброено като население на гр. Оряхово. През 1978 г. кв. Селановци се отделя от гр. Оряхово и става с. Селановци с Указ № 45/обн. 20.01.1978 г.

19. През 1956 г. населението на к. Марково равнище е броено общо с населението на к. Краева бачия.

20. На основание §7 (т. 3) от Закона за административно-териториалното устройство на Република България, ДВ, бр. 63/1995 г., всички махали, колиби, гари, минни и промишлени селища придобиват статут на села.

21. През 1974 г. с. Роман е признато за град с Указ № 1942/обн. 17.09.1974 г. През 1976 г. към гр. Роман са присъединени колиби Краева бачия.

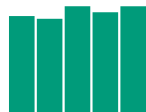
22. През 1949 г. с. Указ № 427/обн. 7.04.1949 г. н. м. Средни рът е признато за село, образувано от м. Бойчовското, м. Койчовци, м. Кондурите, м. Момчово, м. Подлес, м. Скървенското, м. Средни рът и м. Търне.

23. През 1951 г. с. Сердар се преименува на с. Стоян-Лилково с Указ № 47/обн. 9.02.1951 г., а с Указ № 334/обн. 13.07.1951 г. - на с. Стояново.

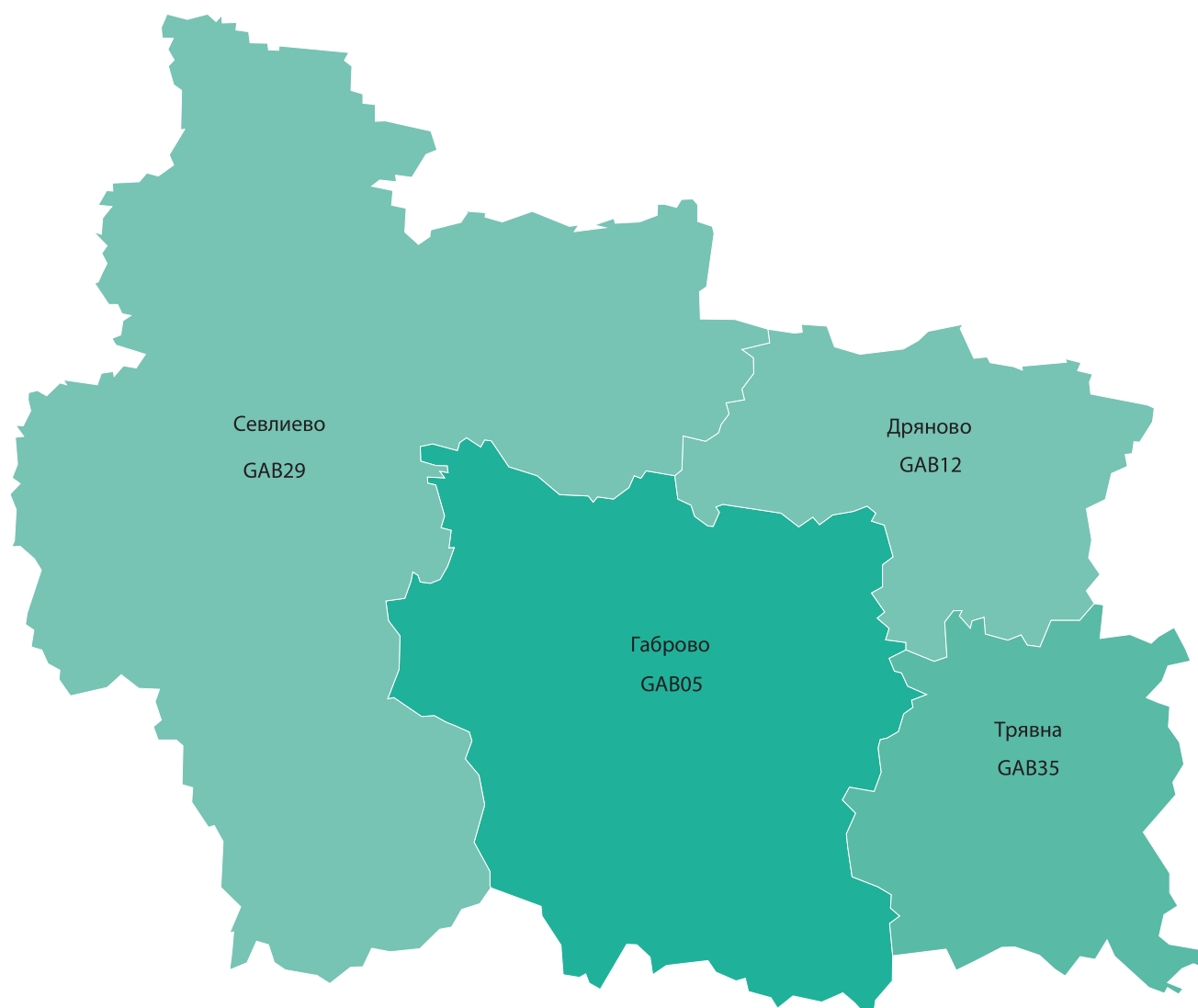
24. През 1950 г. с. Долна Гнойница се преименува на с. Михайлово с Указ № 191/обн. 22.04.1950 г. През 1960 г. към с. Михайлово е присъединено с. Босилеград с Указ № 431/обн. 22.11.1960 г.

25. През 2001 г. община Кнежа, област Враца, е присъединена към област Плевен (нов код на община Кнежа - PVN 39) с Указ № 163/обн. 3.07.2001 г.

26. През 2005 г. с. Върбица е отделено от община Бяла Слатина и е присъединено към община Враца с Указ № 19/22.02.2005 г.



7. ОБЛАСТ ГАБРОВО



Гъстота на населението - д./кв. км

- Под 29.0
- 29.1 - 44.0
- 44.1 - 77.0
- 77.1 - 150.0
- 150.1 - 410.0
- Над 410.0

7.1. Население според преброяванията по общини и населени места

Код по ЕКАТТЕ	Общини Населени места	Налично население към				Постоянно население към					Административно-териториални промени
		31.12.1934	31.12.1946	1.12.1956	1.12.1965	2.12.1975	4.12.1985	4.12.1992	1.03.2001	1.02.2011	
	Област Габрово	144305	152234	154179	168958	175933	174714	161987	144125	122702	1
	Община Габрово	50983	57833	61481	77846	85932	89951	84333	74930	65268	2, 3
00456	с. Ангелов	196	187	122	66	57	42	36	36	34	4
00638	с. Армените	661	631	594	380	280	197	185	176	107	5
02207	с. Баевци	171	135	85	40	16	12	4	7	-	6, 80
02347	с. Баланите	165	126	103	84	76	22	36	28	20	
02419	с. Балиновци	77	62	37	30	22	10	14	14	14	6
02631	с. Банковци	202	181	158	91	67	40	35	34	21	6
03246	с. Бекриите	60	60	40	17	5	-	1	6	3	6, 7
03650	с. Беломъжите	113	102	69	35	22	13	7	9	5	6
04488	с. Бобевци	19	16	14	8	7	5	4	3	3	6
04683	с. Богданчовци	73	66	53	58	41	29	21	32	24	6
04964	с. Боженците	339	264	166	113	67	38	17	31	21	8
05219	с. Бойновци	132	100	83	48	40	30	22	16	15	6
07908	с. Бойчета	х	х	х	х	х	5	2	1	-	9, 80
05267	с. Болтата	172	170	137	102	70	70	34	44	22	6
05400	с. Борики	317	258	202	145	90	59	84	149	127	10
05668	с. Борското	106	99	87	44	33	25	21	17	14	6
06642	с. Брънеците	101	103	77	58	51	38	25	48	36	6
07795	с. Бялково	141	131	105	47	32	13	13	16	4	6, 11
10536	с. Велковци	437	399	301	185	136	84	74	121	107	8
10896	с. Ветрово	10	5	12	5	5	4	5	4	5	6, 12
11524	с. Влайчовци	251	235	201	111	83	63	58	43	32	6
11586	с. Влаховци	102	77	35	2	-	-	-	-	-	6, 13, 7, 14, 15, 80
12111	с. Врабците	95	80	84	75	64	25	19	23	12	6
12168	с. Враниловци	520	492	400	439	429	416	395	369	321	16
12454	с. Вълков дол	25	26	17	4	2	2	3	5	2	6, 17
14218	гр. Габрово	23231	32752	43055	64075	75040	81250	76522	67065	58950	18, 19, 20
14324	с. Гайкини	46	40	30	12	5	2	2	2	2	6
14355	с. Гайтаните	93	60	45	53	36	28	43	42	19	6
14533	с. Гарван	194	128	111	91	79	53	62	60	62	6
14742	с. Геновци	125	106	73	30	18	6	5	12	4	6
14756	с. Генчовци	114	111	86	46	39	31	12	17	12	6
14814	с. Гургини	358	335	235	246	197	178	152	143	137	21
15059	с. Гледаци	209	172	134	118	77	68	71	91	69	6
16715	с. Горнова могила	146	106	93	34	20	7	13	7	8	6
17991	с. Гръблевци	99	90	56	34	23	27	16	18	15	6
18215	с. Гъбене	750	653	583	563	564	578	434	334	265	
20225	с. Дебел дял	638	574	478	280	205	129	115	102	77	8
20852	с. Джумриите	50	49	41	20	9	7	7	10	7	6
20969	с. Дивеци	51	42	26	19	23	7	11	14	13	6

7.1. Население според преброяванията по общини и населени места

(Продължение)

Код по ЕКАТТЕ	Общини Населени места	Налично население към				Постоянно население към					Административно-териториални промени
		31.12.1934	31.12.1946	1.12.1956	1.12.1965	2.12.1975	4.12.1985	4.12.1992	1.03.2001	1.02.2011	
22959	с. Донино	170	158	115	99	167	155	117	159	139	6
23159	с. Драгановци	588	586	690	674	676	597	477	478	402	6
23185	с. Драганчетата	86	80	55	38	31	17	11	28	14	6
23203	с. Драгиевци	554	445	294	88	24	8	14	30	36	
23412	с. Драгомани	62	57	41	22	11	3	4	8	4	6
24854	с. Думници	153	139	108	62	х	20	32	41	39	18, 19
27677	с. Езерото	73	77	46	27	х	8	4	6	2	18, 19
29324	с. Живко	179	164	138	72	49	28	19	33	24	6
29547	с. Жълтеш	559	521	457	688	588	381	321	336	274	22
30661	с. Здравковец	864	767	696	269	184	110	117	115	57	
30764	с. Зелено дърво	244	236	303	311	213	59	55	44	19	8
30973	с. Златевци	251	242	207	148	120	96	103	92	82	8
32069	с. Иванили	219	170	135	75	55	25	38	29	10	6
32072	с. Иванковци	117	74	60	27	18	9	5	25	23	6
32233	с. Иглика	104	89	71	36	19	12	8	10	6	6, 23
32582	с. Източник	117	87	58	32	25	8	6	19	21	6, 24
35626	с. Калчовци	26	33	23	5	-	-	-	-	-	6, 13, 7, 14, 15, 80
35986	с. Камещица	318	324	473	230	177	122	85	74	53	8, 25
36292	с. Карали	86	75	43	26	22	16	16	7	3	6
36823	с. Киевци	95	94	77	59	48	53	80	116	132	6
37352	с. Кметовци	187	115	95	86	49	28	24	24	41	6
37366	с. Кметчета	50	41	27	19	10	9	4	6	3	26
37722	с. Кози рог	636	592	505	317	218	177	140	110	79	
38060	с. Колишовци	74	64	43	13	8	5	3	-	1	6, 15
38577	с. Копчелиите	211	185	139	101	81	72	50	91	77	6
38813	с. Костадините	69	60	34	12	8	3	11	11	9	6
38920	с. Костенковци	288	265	182	109	67	55	31	40	26	6
43339	с. Лесичарка	368	332	221	168	118	95	87	98	69	8, 27
44015	с. Лоза	186	177	137	105	80	73	60	60	63	6, 28
46365	с. Малини	136	133	105	73	51	27	46	35	25	6, 29
49655	с. Малуша	60	52	49	28	х	3	6	6	5	30, 18, 19, 13
47706	с. Междени	317	300	252	135	109	96	71	65	37	6
47994	с. Мечковица	120	106	90	58	25	17	19	49	16	6
48235	с. Милковци	103	102	72	67	60	36	36	52	47	6
48516	с. Михайловци	142	139	95	80	63	51	42	46	31	6
48605	с. Мичковци	208	186	142	92	57	34	30	55	50	31
49062	с. Моровеците	51	37	31	2	-	-	-	-	-	6, 13, 7, 14, 15, 80
49237	с. Мраховри	119	92	77	56	32	20	26	40	36	6
49299	с. Музга	695	561	536	425	406	333	244	189	119	8



7.1. Население според преброяванията по общини и населени места

(Продължение)

Код по ЕКАТТЕ	Общини Населени места	Налично население към				Постоянно население към					Административно-териториални промени
		31.12.1934	31.12.1946	1.12.1956	1.12.1965	2.12.1975	4.12.1985	4.12.1992	1.03.2001	1.02.2011	
51715	с. Николчовци	147	127	77	60	55	35	37	40	47	6
51843	с. Новаковци	505	444	358	233	212	147	157	168	135	
53151	с. Овощарци	70	62	35	15	12	3	2	7	5	6, 32
53948	с. Орловци	257	208	137	84	58	46	30	56	35	33
55498	с. Парчовци	242	216	172	90	48	28	29	24	9	6
55717	с. Пейовци	70	88	34	31	27	10	19	14	13	6
55796	с. Пенковци	185	164	х	125	66	46	39	23	13	34
56191	с. Петровци	71	65	48	35	25	16	15	14	9	6
56229	с. Пецовци	136	122	92	72	53	35	44	47	40	6
57532	с. Попари	51	51	33	13	5	3	2	2	-	6, 80
57675	с. Поповци	283	318	331	544	666	525	528	563	536	8
59327	с. Поток	116	116	138	110	х	54	28	18	12	18, 20
58102	с. Прахали	142	129	116	83	80	54	51	47	39	6
59300	с. Продановци	32	20	14	14	-	4	2	-	5	13, 18, 20
59135	с. Пъртевци	76	68	42	23	12	7	14	13	14	6
61902	с. Райновци	302	291	223	170	164	154	121	127	102	35
62245	с. Раховци	114	98	81	72	69	54	69	50	55	6
62253	с. Рачевци	134	97	72	47	27	16	22	26	26	6
62400	с. Редешковци	13	6	12	11	4	3	2	-	-	6, 15, 80
63296	с. Руйчовци	57	52	53	20	11	7	4	4	1	6
63690	с. Рязковци	100	109	87	71	х	34	44	44	45	18, 19
65680	с. Свинарски дол	82	91	62	41	26	15	16	14	13	6
65989	с. Седянковци	129	121	98	40	24	15	24	49	47	6
66007	с. Сейковци	65	66	55	19	15	7	7	7	6	6
66161	с. Семерджиите	22	13	15	6	1	2	4	2	3	6
67533	с. Смиловци	172	151	148	97	58	54	32	46	38	6
67996	с. Солари	62	63	44	31	23	19	15	10	9	6
68165	с. Спанци	143	129	98	76	45	22	24	25	14	6
68210	с. Спасовци	58	49	37	20	6	4	4	11	6	6
68919	с. Старилковци	70	62	53	21	14	13	17	12	8	6
69211	с. Стефаново	33	39	31	27	24	12	9	12	9	6, 36
69287	с. Стоевци	423	397	380	298	264	220	156	124	89	37
70768	с. Стойковци	69	61	48	68	х	19	14	24	11	18, 19
69403	с. Стойчовци	148	136	74	57	30	31	23	20	30	6
69479	с. Стоманеците	180	172	135	102	69	41	42	33	31	6
70442	с. Съботковци	328	292	223	140	78	37	36	50	45	6
72597	с. Тодоровци	55	54	45	33	11	7	9	9	4	6
81637	с. Тодорчета	99	95	67	34	29	15	8	13	15	38
72878	с. Торбалъжите	136	132	110	46	39	14	6	27	16	6

7.1. Население според преброяванията по общини и населени места

(Продължение)

Код по ЕКАТТЕ	Общини Населени места	Налично население към				Постоянно население към					Административно-териториални промени
		31.12.1934	31.12.1946	1.12.1956	1.12.1965	2.12.1975	4.12.1985	4.12.1992	1.03.2001	1.02.2011	
72998	с. Трапесковци	132	120	74	55	30	19	10	18	9	6
73290	с. Трънито	397	344	280	295	211	129	145	192	152	8
75099	с. Узуните	105	98	74	37	35	22	17	17	11	6
76217	с. Фърговци	38	29	25	12	11	3	11	16	15	6
77164	с. Харачерите	125	117	91	53	59	30	30	34	32	6
78302	с. Цвятковци	128	99	63	30	15	8	5	5	3	6
80056	с. Чавей	153	156	92	65	53	35	42	41	41	6
81904	с. Чарково	114	135	160	219	х	192	246	178	151	39, 18, 20
81918	с. Червена локва	3085	2836	х	х	х	10	6	5	3	6, 9, 18, 20
80889	с. Черневци	181	168	110	58	34	17	13	9	6	6
81431	с. Читаковци	128	111	103	62	43	25	21	23	12	6
81685	с. Чукилите	100	76	80	33	24	20	24	21	27	6
83034	с. Шарани	125	122	113	63	42	22	21	16	21	6
83260	с. Шипчените	65	49	52	29	25	14	11	14	12	6
87120	с. Яворец	1002	1010	987	847	946	976	879	647	454	
87432	с. Янковци	167	141	103	126	112	111	116	121	109	8
87607	с. Ясените	87	68	46	41	43	16	9	22	12	6
	Община Дряново	16071	16308	15595	16054	16066	14837	13557	11705	9685	40
02333	с. Балалея	48	48	39	7	2	-	-	-	-	6, 7, 14, 15, 80
02378	с. Балванците	152	129	66	27	17	14	12	9	-	6, 80
02556	с. Банари	39	34	24	5	4	4	5	2	1	6
04068	с. Билкини	60	57	46	17	3	3	-	-	-	6, 14, 15, 80
07185	с. Бучуковци	201	185	127	38	16	8	7	5	3	
14458	с. Ганчовец	567	513	480	484	408	277	257	209	160	
14762	с. Геня	55	52	27	11	-	1	2	-	1	6, 15
14859	с. Геша	132	120	98	116	80	70	67	9	7	
15223	с. Глушка	102	93	78	73	24	24	15	12	18	6
15357	с. Гоздейка	221	209	156	118	97	67	52	45	26	
15463	с. Голем Българени	97	84	79	41	30	18	11	9	6	6
16479	с. Горни Върпища	166	140	95	43	28	10	15	7	6	
16523	с. Горни Драгойча	72	61	46	18	7	2	3	-	-	6, 15, 80
17350	с. Гостилица	2096	2025	1738	1593	1178	928	708	498	388	
18397	с. Гърня	112	81	53	14	11	5	1	2	3	6
20660	с. Денчевци	193	165	132	98	61	56	50	23	18	6, 41
20907	с. Джуровци	23	16	14	-	-	-	-	-	-	6, 42, 13, 7, 14, 15, 80
21261	с. Длъгня	173	156	136	95	96	59	36	33	58	
21395	с. Добрените	61	52	45	35	19	15	12	8	3	6
22352	с. Долни Върпища	124	98	73	33	20	15	9	6	2	
22397	с. Долни Драгойча	137	114	75	25	3	4	4	5	5	6



7.1. Население според преброяванията по общини и населени места

(Продължение)

Код по ЕКАТТЕ	Общини Населени места	Налично население към				Постоянно население към					Административно-териториални промени
		31.12.1934	31.12.1946	1.12.1956	1.12.1965	2.12.1975	4.12.1985	4.12.1992	1.03.2001	1.02.2011	
23042	с. Доча	79	85	54	29	15	13	8	6	9	6
23947	гр. Дряново	3236	4181	5719	8444	9799	10233	9673	8696	7377	43
24133	с. Дурча	75	93	55	33	14	11	8	9	-	6, 80
27276	с. Еленците	57	50	38	4	2	2	-	-	-	14, 15, 80
30418	с. Зая	337	312	231	192	164	96	80	54	55	
32319	с. Игнатовци	85	97	67	26	15	6	3	2	2	6
32812	с. Искра	76	71	69	50	30	15	10	4	4	6, 44
35465	с. Каломен	260	228	145	31	19	3	6	14	6	
36261	с. Караиванца	375	346	231	169	102	75	47	47	43	
36628	с. Катранджии	369	326	271	164	99	66	74	59	39	
36751	с. Керека	590	554	349	325	270	89	116	141	81	
38710	с. Косарка	447	425	295	243	180	121	90	77	55	
38741	с. Косилка	81	41	55	10	3	-	-	-	-	6, 7, 14, 15, 80
40316	с. Крънча	83	63	43	18	13	3	4	6	3	6
40470	с. Кукля	102	95	94	24	9	5	4	-	-	45, 6, 7, 15, 80
40587	с. Куманите	249	218	147	50	23	13	15	6	1	
40960	с. Къртипяня	62	47	30	11	4	1	-	-	-	6, 14, 15, 80
46485	с. Малки Българени	60	77	50	21	4	2	2	-	-	6, 15, 80
47127	с. Маноя	410	384	299	227	212	168	133	70	44	
49463	с. Муця	47	31	27	9	-	-	-	-	-	6, 13, 7, 14, 15, 80
51439	с. Нейчовци	72	58	35	10	4	2	4	-	-	6, 15, 80
55703	с. Пейна	84	68	48	20	15	10	7	4	7	6
56023	с. Петковци	57	40	40	25	9	4	6	6	5	6
56705	с. Плачка	95	69	46	18	12	5	7	5	-	6, 80
59152	с. Пърша	126	109	81	20	4	2	-	-	-	14, 15, 80
61296	с. Раданчето	65	59	56	10	3	2	-	6	4	6, 14
61529	с. Радовци	122	138	99	41	130	134	127	116	127	8
62726	с. Ритя	78	73	53	15	7	6	4	-	-	6, 15, 80
63330	с. Руня	284	253	181	134	82	64	53	41	27	
63447	с. Русиновци	98	81	46	21	10	11	7	10	5	6
65162	с. Саласука	54	55	27	19	16	9	6	8	11	6
66768	с. Скалско	490	468	398	314	262	178	132	122	81	
66977	с. Славейково	612	612	473	220	167	121	126	73	75	
67934	с. Соколово	x	x	x	78	154	182	103	59	39	46
68816	с. Станча	33	25	21	1	3	-	-	-	-	6, 7, 14, 15, 80
70367	с. Сухолоевци	85	71	48	12	-	4	-	-	-	6, 13, 14, 15, 80
70696	с. Сяровци	70	57	50	45	25	17	12	11	1	6
73465	с. Туркинча	326	292	209	141	103	61	53	44	34	

7.1. Население според преброяванията по общини и населени места

(Продължение)

Код по ЕКАТТЕ	Общини Населени места	Налично население към				Постоянно население към					Административно-териториални промени
		31.12.1934	31.12.1946	1.12.1956	1.12.1965	2.12.1975	4.12.1985	4.12.1992	1.03.2001	1.02.2011	
12677	с. Царева ливада	360	622	914	1354	1522	1209	1096	908	705	47
81726	с. Чуково	176	153	107	56	43	26	25	18	11	
83555	с. Шушня	57	53	40	14	11	7	8	6	5	6
87463	с. Янтра	816	796	727	515	403	281	242	195	124	
	Община Севлиево	60871	60679	59406	56567	55059	51959	47647	43099	35995	48, 49, 40, 50
00103	с. Агато̀во	1726	1736	1531	1147	899	764	603	565	303	
02186	с. Баева ливада	99	106	54	51	34	31	24	17	26	6, 49
02885	с. Батошево	428	378	509	714	857	994	983	776	553	48
03914	с. Бериево	1458	1471	1537	953	888	656	597	487	288	49
04474	с. Боазът	610	553	447	327	220	176	132	89	53	8, 49
04555	с. Богатово	1245	1294	1144	1177	960	782	629	534	420	
07082	с. Буря	1573	1504	1415	1091	900	752	561	388	226	52
07301	с. Българи	166	149	137	75	45	28	24	17	6	6, 49
13069	с. Валевци	х	х	х	х	х	115	59	27	72	53, 48
11960	с. Войнишка	692	595	272	235	186	145	70	95	15	48, 8
16376	с. Горна Росица	1854	1870	1673	1324	1188	961	898	851	693	
17542	с. Градище	1449	1433	1224	835	569	482	351	279	184	
17587	с. Градница	2066	2067	1948	1948	2004	1592	1446	1307	996	49
20119	с. Дамяново	2005	2040	1837	1448	1177	921	793	692	434	49
20287	с. Дебелцово	977	858	422	76	-	-	11	4	-	7, 13, 80
21227	с. Дискманица	218	174	172	108	36	20	22	13	4	6, 49
21628	с. Добромирка	3219	3045	2784	2150	1829	1545	1141	948	727	
23995	с. Дрянът	249	261	230	133	70	37	19	-	-	48, 6, 15, 80
24178	с. Душево	1311	1370	1317	1400	1388	1448	1489	1047	665	49
24181	с. Душевски колиби	227	202	178	88	47	45	36	25	21	6, 49
24815	с. Дялък	343	340	268	168	124	79	131	14	8	8, 49
27485	с. Енев рът	721	604	523	149	113	92	74	35	22	8
32336	с. Идилево	619	653	563	461	309	256	232	196	125	
36347	с. Карамичевци	119	154	146	207	149	77	67	54	28	48, 8
36600	с. Кастел	644	569	585	369	141	94	71	63	43	48, 8
38621	с. Корията	220	210	209	120	70	45	42	25	11	6, 49
38652	с. Кормянско	1492	1499	1266	1098	1006	816	723	676	666	
39431	с. Крамолин	2026	2038	1641	1389	1147	906	804	695	399	
40141	с. Крушево	2540	2482	1687	1444	1161	958	853	719	533	
40275	с. Кръвеник	427	396	915	259	261	217	350	163	129	8, 48
40659	с. Купен	494	441	433	217	161	93	64	37	30	8, 48
43966	с. Ловнидол	2191	2095	1832	1379	1142	788	601	468	318	
46382	с. Малиново	69	62	90	32	9	-	-	-	-	6, 7, 14, 15, 49, 80
46509	с. Малки Вършец	1541	1466	1087	880	648	459	399	302	215	
47233	с. Мариновци	334	306	288	187	139	106	74	59	36	8, 49
48670	с. Младен	1250	1152	964	717	486	400	321	236	161	54

7.1. Население според преброяванията по общини и населени места

(Продължение)

Код по ЕКАТТЕ	Общини Населени места	Налично население към				Постоянно население към					Административно-териториални промени
		31.12.1934	31.12.1946	1.12.1956	1.12.1965	2.12.1975	4.12.1985	4.12.1992	1.03.2001	1.02.2011	
48742	с. Млечево	306	282	215	270	226	179	145	98	72	49
56037	с. Петко Славейков	1933	2117	2027	1807	1789	1717	1550	1413	1070	
57755	с. Попска	416	384	361	277	240	120	86	73	39	8, 48
62863	с. Рогулят	189	177	171	132	110	77	55	48	24	8, 49
63673	с. Ряховците	2687	2823	2476	2347	2190	1861	1623	1497	1365	
65927	гр. Севлиево	9004	9827	14381	20423	24429	26460	25494	24775	22676	
70799	с. Селище	х	х	х	х	х	302	250	189	142	48, 55
66216	с. Сенник	2588	2592	2306	1848	1504	1304	1128	1019	842	
69417	с. Стоките	1071	1026	962	692	566	432	395	298	216	48, 55
69451	с. Столът	750	692	655	598	556	425	334	362	238	49
72031	с. Табашка	798	759	304	420	271	187	163	87	59	48, 8
73434	с. Тумбалово	1031	651	624	514	413	169	130	104	75	48, 8
73763	с. Търхово	917	879	785	525	377	280	205	172	140	
75037	с. Угорелец	441	816	894	604	442	177	98	75	42	48, 8, 53
77253	с. Хирево	867	899	740	531	476	356	322	237	166	49
83435	с. Шопите	159	165	178	343	228	148	43	65	31	48, 8
83497	с. Шумата	1112	1017	999	880	879	885	932	684	388	
	Община Трявна	16380	17414	17697	18491	18876	17967	16450	14391	11754	56
00117	с. Азманите	30	18	17	15	13	3	5	6	9	6
00641	с. Армянковци	151	143	114	44	18	6	1	2	1	6
02563	с. Бангейци	193	200	160	115	99	66	45	37	29	8
02943	с. Бахреци	152	162	161	104	79	51	47	19	9	6, 57
03513	с. Белица	444	392	340	227	227	138	101	66	35	58
04025	с. Бижовци	98	84	64	40	27	17	13	18	10	6
06241	с. Брежниците	163	169	147	101	73	43	39	18	8	6
07404	с. Бърдарите	77	73	51	17	-	-	-	-	1	6, 13, 7, 14, 15
07421	с. Бърдени	187	150	122	38	22	19	8	5	5	6
10344	с. Веленци	109	94	68	41	24	5	5	4	5	6
10519	с. Велково	45	46	37	8	7	7	3	3	1	6, 59
10570	с. Велчовци	83	86	79	42	29	22	13	3	4	6
11507	с. Владовци	33	27	16	-	-	-	-	-	-	6, 42, 13, 7, 14, 15, 80
11541	с. Власатели	157	162	128	25	11	4	1	-	-	6, 15, 80
11956	с. Войниците	149	118	49	44	7	3	2	2	1	6
12485	с. Вълковци	34	27	21	-	-	-	-	-	-	6, 42, 13, 7, 14, 15, 80
14310	с. Гайдари	65	64	51	6	2	6	2	-	-	6, 15, 60, 80
56304	с. Генчовци	71	47	44	30	24	8	8	10	8	6, 61
15196	с. Глутниците	207	204	190	89	37	49	15	9	2	6
15480	с. Големии Станчовци	111	121	79	33	18	8	13	4	-	6, 80
16506	с. Горни Дамяновци	146	151	146	92	56	32	20	6	5	6

7.1. Население според преброяванията по общини и населени места

(Продължение)

Код по ЕКАТТЕ	Общини Населени места	Налично население към				Постоянно население към					Административно-териториални промени
		31.12.1934	31.12.1946	1.12.1956	1.12.1965	2.12.1975	4.12.1985	4.12.1992	1.03.2001	1.02.2011	
16585	с. Горни Маренци	75	65	45	14	1	-	-	-	-	6, 7, 14, 15, 80
16609	с. Горни Радковци	93	91	68	24	7	5	3	2	1	6
16643	с. Горни Цоневци	27	22	18	22	7	9	2	-	-	6, 15, 80
17316	с. Горяни	61	65	57	25	9	4	-	-	-	6, 15, 62, 80
20078	с. Даевци	61	59	31	10	6	4	6	6	5	6
21035	с. Димиевци	81	72	95	20	16	13	3	3	2	6
21378	с. Добревци	114	87	91	51	40	14	4	13	11	6
22441	с. Долни Маренци	33	23	13	4	-	-	1	-	-	6, 13, 7, 15, 80
22486	с. Долни Радковци	52	48	29	17	6	5	1	1	1	6
22527	с. Долни Томчевци	115	55	29	11	2	6	-	-	-	6, 14, 15, 80
22962	с. Донкино	54	52	50	32	22	9	5	-	-	6, 15, 63, 80
22993	с. Дончовци	76	80	62	51	36	32	18	6	4	6
23279	с. Драгневци	132	137	148	111	54	33	19	9	3	6
23594	с. Драндарите	77	78	67	23	6	5	3	3	1	6
24606	с. Дървари	68	50	48	11	5	5	4	-	-	6, 15, 64, 80
24671	с. Дъскарите	82	89	80	26	21	9	3	-	-	6, 15, 80
27526	с. Енчовци	263	273	184	142	92	55	26	18	24	65
30733	с. Зеленика	45	46	43	37	19	11	14	2	5	6, 66
32041	с. Иван Димов	48	51	18	10	4	3	2	-	-	6, 15, 80
32785	с. Иринеци	65	72	76	22	10	4	1	1	-	6, 80
34062	с. Йововци	188	197	156	60	16	14	7	1	2	6
36720	с. Кашенци	113	128	78	39	27	16	7	6	3	6
36765	с. Керените	94	84	64	39	12	7	6	2	-	6, 80
36988	с. Киселковци	26	25	23	11	21	5	2	-	1	6, 15
36991	с. Кисийците	177	164	157	107	97	62	60	57	44	6
37575	с. Коевци	36	31	19	5	3	-	-	-	-	6, 7, 14, 15, 80
37890	с. Койчовци	58	62	54	41	15	10	7	4	5	6
38090	с. Колю Ганев	28	39	30	37	24	7	-	-	-	6, 14, 15, 80
38234	с. Конарското	107	142	141	67	15	9	13	2	1	6
39685	с. Креслювци	161	145	110	78	53	22	17	6	5	6
40350	с. Кръстеняците	31	22	15	3	2	-	-	-	-	6, 7, 14, 15, 80
40364	с. Кръстец	x	x	x	631	345	268	182	71	4	67
46512	с. Малки Станчовци	58	63	58	52	27	17	15	11	4	6
46869	с. Малчовци	120	101	83	41	21	14	14	4	2	6
47072	с. Маневци	121	143	105	52	36	30	17	14	10	6
47384	с. Маруцековци	91	96	63	36	3	2	-	-	2	6, 14, 15
47456	с. Матешовци	67	69	54	36	13	3	3	2	-	6, 80

7.1. Население според преброяванията по общини и населени места

(Продължение и край)

Код по ЕКАТТЕ	Общини Населени места	Налично население към				Постоянно население към					Административно-териториални промени
		31.12.1934	31.12.1946	1.12.1956	1.12.1965	2.12.1975	4.12.1985	4.12.1992	1.03.2001	1.02.2011	
48177	с. Милевци	170	151	104	48	30	13	16	11	12	6
48581	с. Миховци	86	70	64	23	6	6	2	-	-	6, 15, 80
48800	с. Могилите	21	16	18	5	6	-	1	-	-	6, 7, 15, 68, 80
49271	с. Мръзеци	286	351	523	128	68	55	41	26	10	6
51370	с. Неделковци	50	33	27	13	9	1	-	2	-	6, 14, 80
51469	с. Неновци	63	61	54	24	13	4	3	3	-	6, 80
51562	с. Никачковци	15	19	14	1	4	1	1	1	-	6, 80
51603	с. Николаево	120	105	71	32	21	26	12	13	10	6
52355	с. Ножерите	35	38	29	19	16	6	7	6	2	6
52369	с. Носеите	68	75	70	34	17	10	11	7	5	6
53477	с. Околиите	46	45	13	6	3	2	2	11	-	6, 80
54523	с. Ошаните	80	80	65	30	14	13	-	4	-	6, 14, 80
55049	с. Павлевци	50	52	49	14	4	4	-	-	-	6, 14, 15, 80
56678	с. Планинци	21	22	16	6	4	2	1	-	-	6, 15, 69, 80
56719	гр. Плачковци	2008	2330	2575	2688	3137	2987	2540	2278	1796	70
56900	с. Побък	21	16	12	-	-	-	-	-	-	6, 42, 13, 7, 14, 15, 80
57546	с. Попгергевци	27	29	20	13	8	4	4	3	-	6, 80
57707	с. Попрайковци	31	23	20	8	1	-	-	-	-	6, 7, 14, 15, 80
58284	с. Престой	328	287	219	126	118	65	44	43	25	71, 8
59104	с. Пържиграх	14	16	11	6	3	2	2	-	-	6, 15, 80
61323	с. Радевци	674	439	502	431	217	147	111	80	52	72
61409	с. Радино	294	264	229	128	51	38	26	2	2	6
61546	с. Радоевци	68	56	59	34	18	8	6	-	-	6, 15, 73, 80
61649	с. Раевци	99	100	72	34	19	4	3	4	3	6
61916	с. Райнушковци	136	125	102	57	44	38	14	7	4	6
62120	с. Ралевци	57	63	66	41	27	18	14	7	3	6
62267	с. Рачовци	59	48	25	6	2	-	-	-	-	6, 7, 14, 15, 80
62308	с. Рашовите	65	60	44	7	-	1	4	-	2	6, 15
63210	с. Руевци	77	94	105	76	41	30	16	12	4	6
65735	с. Свирци	87	79	62	36	28	18	15	8	4	6
66344	с. Сечен камък	57	69	60	61	41	26	23	10	11	6, 74
66857	с. Скорците	205	160	73	41	23	18	3	3	-	6, 80
67427	с. Слиново	27	31	32	16	9	1	3	-	-	6, 15, 75, 80
68624	с. Стайновци	80	72	45	36	12	1	-	6	4	6, 14
68823	с. Станчов хан	204	200	240	151	122	97	64	47	28	
69609	с. Стражата	129	112	91	15	4	2	3	-	-	6, 15, 80
70007	с. Стръмци	123	101	83	29	15	5	4	3	1	6

7.1. Население според преброяванията по общини и населени места

(Продължение и край)

Код по ЕКАТТЕ	Общини Населени места	Налично население към				Постоянно население към					Административно-териториални промени
		31.12.1934	31.12.1946	1.12.1956	1.12.1965	2.12.1975	4.12.1985	4.12.1992	1.03.2001	1.02.2011	
72535	с. Тодорците	77	69	44	24	18	2	-	-	3	6, 14, 15
72669	с. Томчевци	56	72	36	16	6	1	4	4	3	6
73403	гр. Трявна	3789	5185	6734	10634	12532	12927	12491	11223	9426	76
75139	с. Урвата	29	17	14	9	4	-	-	-	-	6, 7, 14, 15, 80
76220	с. Фъревци	143	149	117	40	52	28	9	5	5	6
76234	с. Фъртуни	24	17	9	7	6	1	1	1	-	6, 80
77459	с. Христовци	55	44	28	21	25	5	8	7	5	6
80114	с. Чакалите	118	113	68	43	26	11	19	9	9	6
81058	с. Черноврѣх	194	190	167	126	173	133	105	79	51	8, 77
87081	с. Ябълковци	43	39	30	13	7	3	3	3	-	6, 78, 80
87117	с. Явор	68	63	40	26	6	4	8	7	1	6, 79

7.2. АДМИНИСТРАТИВНО-ТЕРИТОРИАЛНИ ПРОМЕНИ

1. С Указ № 1/5.01.1999 г. на президента на Република България, обн., ДВ, бр. 2/1999 г., са утвърдени границите и административните центрове на новите 28 области.

2. Включително населението на заличените поради изселване населени места:

Населени места	Брой на населението			Година на изселване
	1934	1946	1956	
к. Калините	4	-	-	1956
к. Ръглевци	15	9	-	1965
к. Спасета	118	106	97	1965
к. Тодорчетата	406	398	364	1965
с. Топлеш	628	542	492	1965

3. Уточнени данни за 1965 г.

4. През 1951 г. се образува с. Ангелов от сливането на к. Косовите, к. Проиновци и к. Умниците с Указ № 92/обн. 2.03.1951 г. (ДВ, бр. 78/1987 г.).

5. През 1961 г. к. Армените се признават за село Армените с Указ № 516/обн. 22.12.1961 г.

6. На основание §7 (т. 3) от Закона за административно-териториалното устройство на Република България, ДВ, бр. 63/1995 г., всички махали, колиби, гари, минни и промишлени селища придобиват статут на села.

7. Към 4.12.1985 г. няма население.

8. През 1978 г. с Указ № 2294/обн. 26.12.1978 г. са признати за села следните населени места: Боженците, Боазът, Бангейци, Велковци, Войнишка, Дебел дял, Зелено дърво, Златевци, Енев рът, Дялък, Карамичевци, Кастел, Каменица, Кръвеник, Купен, Лесичарка, Мариновци, Музга, Поповци, Попска, Престой, Радовци, Рогулят, Табашка, Трънито, Тумбалово, Черновръх, Шопите, Угорелец, Янковци.

9. През 1951 г. к. Бойчета, к. Водници, к. Страшка река и к. Червена Локва се сливат в с. Водници с Указ № 92/обн. 2.03.1951 г. През 1971 г. с. Водници е присъединено към гр. Габрово с Указ № 757/обн. 8.05.1971 г. През 1983 г. кв. Бойчета е отделен от гр. Габрово и е признат за село Бойчета с Указ № 1320/обн. 6.05.1983 г.

10. През 1951 г. с. Калпазаните се преименува на с. Борики с Указ № 46/обн. 9.02.1951 г.

11. През 1950 г. к. Цайкювци се преименуват на к. Бялково с Указ № 360/обн. 2.08.1950 г.

12. През 1951 г. к. Шошлека се преименуват на к. Ветрово с Указ № 43/обн. 9.02.1951 г.

13. Към 2.12.1975 г. няма население.

14. Към 4.12.1992 г. няма население.

15. Към 1.03.2001 г. няма население.

16. През 1961 г. к. Враниловци се признават за с. Враниловци с Указ № 516/обн. 22.12.1961 г.

17. През 1960 г. к. Вълковци се преименуват на к. Вълков дол с Указ № 50/обн. 9.02.1960 г.

18. Към гр. Габрово са присъединени:

- през 1937 г. - к. Боровото с министерска заповед № 1965/обн. 27.09.1937 г.;

- през 1955 г. - с. Палаузово, с. Смирненски с Указ № 317/обн. 13.12.1955 г.;

- през 1957 г. - к. Бойката, с. Болтата (съставено от к. Болтата, к. Барахелите, к. Гарванов камък и к. Мързените), к. Велчовци, к. Дядо Дянко, к. Златарите, с. Любово (съставено от к. Варчовци и к. Газурниците), к. Моневици, к. Сирманите, к. Тлъчниците и к. Шенини - с Указ № 183/обн. 14.05.1957 г.;

- през 1965 г. - колибите Беленци, Лисец и Тончовци - с Указ № 57/обн. 5.02.1965 г.;

- през 1970 г. - к. Горни Бакойци, к. Долни Бакойци, к. Илевци, к. Недевци, с. Стефановци - с Указ № 1840/обн. 24.11.1970 г.;

- през 1971 г. - к. Андреево, с. Априлово, с. Водници, к. Войно, к. Гачовци, к. Думниците, к. Езерото, с. Етърът (к. Треспесковци - 1951 г.), к. Йовчовци, к. Кряковци, к. Лютаци, к. Малуша, к. Негенците, к. Потока, к. Продановци, к. Проиновци, к. Радецки, к. Русевци (ск. Геновци - 1959 г.), к. Рязковци, к. Славовци, к. Стойковци, с. Чарково, к. Чехлювци, с. Шумели, с. Ябълка - с Указ № 757/обн. 8.05.1971 г. Населението на тези села през 1975 г. е броено към гр. Габрово.

19. През 1981 г. от Габрово са отделени и са признати за села следните квартали: Малуша, Думници, Рязковци, Продановци, Стойковци, Езерото - с Указ № 583/14.04.1981 г. (ДВ, бр. 30/1981 г.).

20. От гр. Габрово са отделени кварталите Бойчета, Потока, Чарково, Червена локва и са

признати за села към община Габрово с Указ № 1320/обн. 6.05.1983 г.

21. През 1960 г. към с. Гургини са присъединени к. Цуцуманите с Указ № 431/обн. 22.11.1960 г.

22. През 1965 г. към с. Жълтеш са присъединени колибите Бончовци и Грънчерите с Указ № 957/обн. 28.12.1965 г.

23. През 1951 г. к. Чомаците се преименуват на к. Игликино с Указ № 46/обн. 9.02.1951 г., а през 1966 г. - на к. Иглика с Указ № 960/обн. 4.01.1966 г.

24. През 1951 г. к. Попразите се преименуват на к. Източник с Указ № 46/обн. 9.02.1951 г.

25. През 1956 г. към населението на м. Камешица е прибавено населението на м. Пенковци.

26. През 1965 г. към к. Кметчета са присъединени к. Трънжиите с Указ № 959/обн. 28.12.1965 г.

27. През 1959 г. към к. Лесичарка са присъединени к. Поповци с Указ № 582/обн. 29.12.1959 г., а през 1965 г. - к. Гаревци с Указ № 959/обн. 28.12.1965 г.

28. През 1951 г. к. Саламаните се преименуват на к. Лоза с Указ № 46/обн. 9.02.1951 г.

29. През 1951 г. к. Живодерите се преименуват на к. Малини с Указ № 46/обн. 9.02.1951 г.

30. През 1950 г. к. Гръдците се преименуват на к. Малуша с Указ № 360/обн. 2.08.1950 г.

31. През 1951 г. към с. Мичковци са присъединени к. Ставерците с Указ № 92/обн. 2.03.1951 г.

32. През 1965 г. към к. Овощарци са присъединени к. Баба Маджарка с Указ № 959/обн. 28.12.1965 г.

33. През 1951 г. с. Орловци се образува от сливането на к. Обретковци и к. Орелевите с Указ № 92/обн. 2.03.1951 г.

34. През 1956 г. населението на м. Пенковци е прибавено към населението на м. Камешица.

35. През 1961 г. к. Райновци се признават за с. Райновци с Указ № 516/обн. 22.12.1961 г.

36. През 1950 г. к. Ходжовите се преименуват на к. Стефаново с Указ № 360/обн. 2.08.1950 г.

37. През 1961 г. к. Стоевци се признават за с. Стоевци с Указ № 516/обн. 22.12.1961 г.

38. През 1991 г. к. Чукарите се преименуват

на к. Тодорчетата с Указ № 308/обн. 4.10.1991 г.

39. През 1951 г. с. Чарково се образува от сливането на к. Власовци и к. Чарковите с Указ № 92/обн. 2.03.1951 г.

40. Уточнени данни за 1946 и за 1956 г.

41. През 1959 г. към м. Шумата е присъединена м. Узуните с Указ № 582/обн. 29.12.1959 г. През 1960 г. м. Шумата е преименувана на м. Денчевци с Указ № 50/обн. 9.02.1960 г.

42. Към 1.12.1965 г. няма население.

43. През 1971 г. към гр. Дряново са присъединени м. Владково, к. Марча, м. Никоевци и м. Цинга с Указ № 757/обн. 8.05.1971 г.

44. През 1951 г. к. Чакалите се преименуват на к. Искра с Указ № 46/обн. 9.02.1951 г.

45. През 1959 г. към к. Кукля са присъединени к. Върбановци и к. Златевци с Указ № 582/обн. 29.12.1959 г.

46. През 1961 г. н. м. Гара Соколово е признато за с. Соколово с Указ № 460/обн. 14.11.1961 г.

47. През 1979 г. към с. Върбаново се присъединява заличеното поради изселване с. Кумановци с Указ № 93/обн. 26.01.1979 г. Населението на с. Кумановци е било: през 1934 г. - 33 лица, 1946 г. - 42, 1956 г. - 56, 1965 г. - 80, 1975 г. - 112 лица. През 1991 г. с. Върбаново се преименува на с. Царева ливада с Указ № 245/обн. 16.08.1991 г.

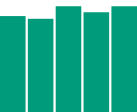
48. През 1987 г. с Указ № 3005, ДВ, бр. 78/1987 г., се закрива община Стоките и включените в състава ѝ населени места се присъединяват към община Севлиево.

49. През 1987 г. с Указ № 3005, ДВ, бр. 78/1987 г., се закрива община Градница и включените в състава ѝ населени места се присъединяват към община Севлиево.

50. През 1983 г. м. Валевци се отделя от с. Угорелец и се признава за самостоятелно село Валевци с Указ № 1320/обн. 6.05.1983 г.

51. Включително заличеното поради изселване през 1952 г. с. Бара с Указ № 487/обн. 16.12.1952 г. Населението му е било: през 1934 г. - 969 лица, 1946 г. - 960 лица.

52. През 1950 г. с. Малкочево се преименува на с. Буря с Указ № 448/обн. 6.09.1950 г. През 2000 г. с. Буря от община Дряново се присъединява към община Севлиево с Указ № 26/обн. 10.02.2000 г. (ДВ, бр. 15/2000 г.).



53. През 1983 г. от с. Угорелец се отделя м. Валевици и се признава за с. Валевици с Указ № 1320/обн. 6.05.1983 г.

54. През 1951 г. с. Букурово се преименува на с. Младен с Указ № 46/обн. 9.02.1951 г.

55. През 1983 г. н. м. Селище се отделя от с. Стоките и се признава за отделно населено място - с. Селище с Указ № 1320/обн. 6.06.1983 г.

56. Включително населението на заличените поради изселване колиби:

Населени места	Брой на населението			Година на изселване
	1934	1946	1956	
к. Малинка	10	9	4	1965
к. Шипково	11	10	5	1965
к. Томчевци (Стойчевци)	41	28	21	1965

57. През 1965 г. към к. Бахреци са присъединени к. Костовци и к. Стоевци с Указ № 959/обн. 28.12.1965 г.

58. През 1967 г. към к. Белица са присъединени к. Мечовци и к. Михалчетата и са признати за село с Указ № 502/обн. 11.07.1967 г.

59. През 1951 г. к. Царето са преименувани на с. Велково с Указ № 46/обн. 9.02.1951 г.

60. През 1951 г. с. Олани се преименува на с. Гайдари с Указ № 48/обн. 9.02.1951 г.

61. През 1991 г. к. Пещерите се преименуват на к. Генчовци с Указ № 8/4.01.1991 г.

62. През 1951 г. к. Еничари се преименуват на к. Горяни с Указ № 48/обн. 9.02.1951 г.

63. През 1951 г. к. Чакалите се преименуват на к. Донкино с Указ № 48/обн. 9.02.1951 г.

64. През 1951 г. к. Куртовци се преименуват на к. Дървари с Указ № 48/обн. 9.02.1951 г.

65. През 1961 г. к. Енчовци се признават за с. Енчовци с Указ № 460/обн. 14.11.1961 г.

66. През 1960 г. с. Новаковци се преименува

на с. Зеленика с Указ № 169/обн. 10.05.1960 г.

67. През 1965 г. н. м. Гара Кръстец е признато за село с Указ № 463/обн. 2.07.1965 г.

68. През 1951 г. к. Бумалча се преименуват на к. Могилите с Указ № 48/обн. 9.02.1951 г.

69. През 1951 г. к. Узуни се преименуват на к. Планинци с Указ № 48/обн. 9.02.1951 г.

70. През 1961 г. к. Плачковци се признават за село с Указ № 460/обн. 14.11.1961 г. През 1968 г. към с. Плачковци са присъединени к. Боевци с Указ № 232/обн. 26.03.1968 г. През 1969 г. с. Плачковци е признато за град с Указ № 829/обн. 29.08.1969 г. През 1970 г. към гр. Плачковци са присъединени колибите Бъчеварите, Долни Цоневци, Ковачевци и селата Късовци, Минково, Нейковци, Райнеж, Пунговци с Указ № 1840/обн. 24.11.1970 г.

71. През 1951 г. к. Джуровци се преименуват на к. Престой с Указ № 48/обн. 9.02.1951 г.

72. През 1961 г. к. Радевци се признават за село с Указ № 460/обн. 14.11.1961 г.

73. През 1959 г. към к. Радоевци са присъединени к. Спанците с Указ № 582/обн. 29.12.1959 г.

74. През 1951 г. к. Табаците се преименуват на к. Сечен камък с Указ № 48/обн. 9.02.1951 г.

75. През 1951 г. к. Аладжии се преименуват на к. Сливово с Указ № 48/обн. 9.02.1951 г.

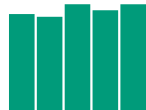
76. През 1971 г. към гр. Трявна са присъединени с. Божковци и колибите Димиев хан, Раданци, Стояновци, Хитревци с Указ № 757/обн. 8.05.1971 г.

77. През 1960 г. с. Поповци се преименува на с. Черновръх с Указ № 50/обн. 6.02.1960 г.

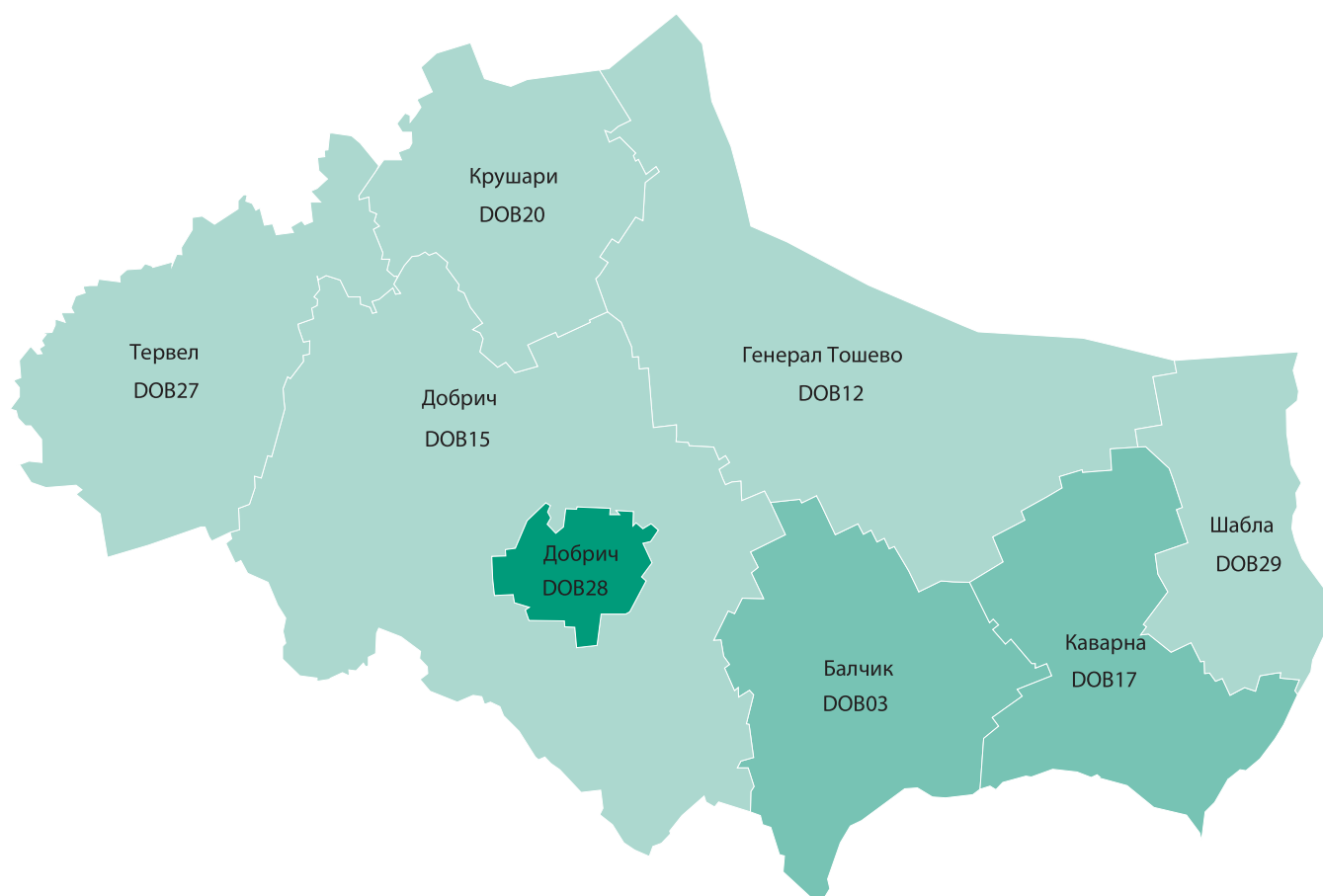
78. През 1951 г. к. Свинарите се преименуват на к. Ябълковци с Указ № 48/обн. 9.02.1951 г.

79. През 1951 г. к. Милиджии се преименуват на к. Явор с Указ № 48/обн. 9.02.1951 г.

80. Към 1.02.2011 г. няма население.

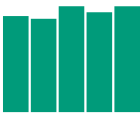


8. ОБЛАСТ ДОБРИЧ



Гъстота на населението - д./кв. км

- Под 29.0
- 29.1 - 44.0
- 44.1 - 77.0
- 77.1 - 150.0
- 150.1 - 410.0
- Над 410.0



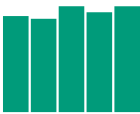
8.1. Население според преброяванията по общини и населени места

Код по ЕКАТТЕ	Общини Населени места	Налично население към				Постоянно население към					Административно-териториални промени
		31.12.1934	31.12.1946	1.12.1956	1.12.1965	2.12.1975	4.12.1985	4.12.1992	1.03.2001	1.02.2011	
	Област Добрич	179084	201252	226738	236777	251072	257783	232780	215217	189677	1, 2
	Община Балчик	15475	17805	22092	23538	24254	23990	22367	22354	20317	3
02508	гр. Балчик	5168	6131	8006	8711	11062	12763	12235	12509	11610	
03174	с. Безводица	600	643	665	570	442	395	359	414	360	
04515	с. Бобовец	396	418	227	229	154	122	100	102	91	
06793	с. Брястово	83	115	106	45	28	18	10	5	2	
18160	с. Гурково	733	957	1230	1514	1204	897	772	617	477	4
23769	с. Дропла	859	899	926	1059	783	597	500	390	259	5
24387	с. Дъбрава	427	479	583	497	349	276	228	239	186	
31245	с. Змеево	1008	1101	1120	1107	841	626	488	440	289	
36453	с. Карвуна	151	160	287	350	16	75	121	94	86	
39459	с. Кранево	382	417	465	521	764	724	819	971	1034	
39623	с. Кремена	108	138	807	912	588	325	209	144	135	
44882	с. Ляхово	287	332	292	363	435	468	410	432	400	
53120	с. Оброчище	937	1296	1482	1581	2650	2489	2460	2395	2263	
58270	с. Преспа	585	610	600	623	380	288	269	254	231	
62788	с. Рогачево	533	549	478	358	331	245	228	240	217	
66250	с. Сенокос	589	651	913	1180	984	898	808	760	640	
67951	с. Соколово	1236	1230	1454	1565	1470	1363	1154	1041	900	
69643	с. Стражица	100	91	701	789	628	491	360	414	382	
73095	с. Тригорци	317	376	350	299	194	179	143	193	158	
77390	с. Храброво	316	466	413	354	217	168	149	109	76	
48982	с. Царичино	295	341	531	504	355	235	197	206	159	6
78639	с. Църква	365	405	456	407	379	348	348	385	362	
	Община Генерал Тошево	26311	29330	36089	37081	31264	26384	22931	19422	15097	7, 8
00360	с. Александър Стамболийски	510	578	520	398	240	147	126	65	30	9
02484	с. Балканци	413	447	447	452	326	239	153	140	69	
03157	с. Бежаново	483	496	818	985	613	221	175	135	60	
10183	с. Василево	582	609	722	845	650	502	469	421	347	
10422	с. Великово	214	383	312	215	156	87	67	81	42	
11329	с. Вичово	338	376	355	266	186	94	85	69	30	
14711	гр. Генерал Тошево	2248	2576	6650	8249	8931	9281	8955	8105	6928	10
18575	с. Горица	156	189	203	х	х	230	89	112	107	11
17511	с. Градини	496	540	544	360	206	150	116	88	48	
24339	с. Дъбовик	573	672	878	828	556	432	332	259	160	
29444	с. Житен	1095	1124	1052	910	763	555	440	325	191	
31303	с. Зограф	382	381	337	346	257	183	143	152	119	
32467	с. Изворово	1902	1844	1667	1345	1109	762	636	437	270	12
34045	с. Йовково	434	469	375	398	674	782	568	345	292	
35393	с. Калина	181	330	337	265	224	163	153	109	66	
36467	с. Кардам	946	1672	2198	2977	2522	1919	1652	1380	1019	13
38217	с. Конаре	197	171	267	301	208	124	101	80	48	
39284	с. Краище	852	752	528	355	158	83	71	39	8	
39534	с. Красен	1428	1515	1373	1203	979	695	587	452	261	14

8.1. Население според преброяванията по общини и населени места

(Продължение)

Код по ЕКАТТЕ	Общини Населени места	Налично население към				Постоянно население към					Административно-териториални промени
		31.12.1934	31.12.1946	1.12.1956	1.12.1965	2.12.1975	4.12.1985	4.12.1992	1.03.2001	1.02.2011	
40885	с. Къпиново	466	663	882	841	569	527	324	261	203	15
44179	с. Лозница	754	832	591	317	223	167	116	52	13	
44714	с. Люляково	839	750	950	1013	972	887	648	602	526	16
46351	с. Малина	324	362	490	510	460	392	320	266	199	
53391	с. Огражден	362	293	287	212	33	70	17	12	4	
56040	с. Петлешково	33	4	726	1063	716	542	405	361	200	
56509	с. Писарово	672	591	586	526	359	271	183	135	78	
56736	с. Пленимир	319	277	374	251	199	154	132	110	89	
58181	с. Преселенци	866	1005	1060	1086	860	508	568	452	274	17
58414	с. Присад	165	176	327	369	394	389	407	322	425	
58832	с. Пчеларово	1148	1177	1243	1284	1088	818	738	668	482	
61159	с. Равнец	270	326	454	457	402	378	286	291	244	
62829	с. Рогозина	453	484	1188	1508	358	489	364	195	150	
63046	с. Росен	377	518	468	464	393	266	207	157	84	
63094	с. Росица	1837	2155	1859	1706	1312	929	923	625	364	18
66620	с. Сираково	243	320	342	304	182	141	118	106	60	19
67756	с. Сноп	687	753	699	618	405	281	218	193	115	
67773	с. Снягово	296	281	398	375	303	285	192	210	185	20
68196	с. Спасово	1357	1512	1821	1859	1643	1380	1162	1046	895	
68326	с. Средина	184	339	263	269	189	96	89	92	58	
70634	с. Сърнино	374	419	420	419	313	234	145	99	62	
75068	с. Узово	186	221	212	173	110	75	58	44	15	
81219	с. Чернооково	669	748	866	759	1023	456	393	329	277	21
	Община Добрич - градска	30381	32671	43951	56626	88233	109142	104494	100000	91030	
72624	гр. Добрич	30381	32671	43951	56626	88233	109142	104494	100000	91030	22, 23
	Община Добрич	47559	51426	49538	46147	39068	33370	28710	25721	22081	24, 25
00429	с. Алцек	467	537	450	311	354	374	363	373	328	
02871	с. Батово	690	816	676	617	678	691	702	686	656	
03040	с. Бдинци	1309	1198	880	621	269	200	166	160	94	
03860	с. Бенковски	1874	2070	2157	2277	2144	2123	1431	907	825	26
04580	с. Богдан	545	560	582	408	284	192	165	176	158	
05061	с. Божурово	1413	1584	1609	1807	1662	1389	1110	1026	876	27
06104	с. Бранище	372	423	456	453	446	480	417	410	394	
10307	с. Ведрина	1655	1956	1786	1704	1318	1007	736	642	541	28
11421	с. Владимирово	1552	1692	1580	1370	971	633	511	419	256	
11781	с. Воднянци	292	378	376	431	437	457	448	341	301	
12231	с. Вратарите	715	736	606	458	241	153	139	105	52	
12262	с. Врачанци	60	165	212	178	93	75	97	100	88	
14684	с. Генерал Колево	434	472	487	406	290	204	140	130	95	
14862	с. Гешаново	868	1106	904	715	331	210	237	186	103	29
20359	с. Дебрене	696	742	531	382	224	169	142	138	92	
21350	с. Добрево	593	422	546	480	306	232	184	129	70	30
21957	с. Долина	496	781	711	619	439	360	272	271	232	
22988	с. Дончево	685	760	935	1065	1245	1193	1141	1073	911	31
23128	с. Драганово	803	867	616	458	274	237	163	216	162	32



8.1. Население според преброяванията по общини и населени места

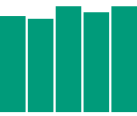
(Продължение)

Код по ЕКАТТЕ	Общини Населени места	Налично население към				Постоянно население към					Административно-териториални промени
		31.12.1934	31.12.1946	1.12.1956	1.12.1965	2.12.1975	4.12.1985	4.12.1992	1.03.2001	1.02.2011	
23933	с. Дряновец	205	325	301	308	237	213	217	51	21	
27468	с. Енево	527	651	458	530	600	626	359	210	175	
29489	с. Житница	745	845	922	918	824	694	617	537	501	
31067	с. Златия	473	534	528	427	298	221	148	162	99	
35674	с. Камен	495	516	538	421	291	249	220	203	154	
36419	с. Карапелит	1649	1915	2033	2065	1844	1602	1402	1317	1111	
37808	с. Козлодуйци	831	893	793	829	741	645	564	470	434	
39061	с. Котленци	579	567	556	511	427	380	345	291	251	
39242	с. Крагулево	492	513	399	305	211	123	102	80	60	
43997	с. Ловчанци	1335	1490	1465	1497	1276	1033	1013	901	794	
44272	с. Ломница	507	513	564	666	589	534	487	378	315	
43431	с. Лясково	777	845	751	679	513	400	393	375	302	
46454	с. Малка Смолница	369	406	362	255	149	134	118	143	128	
47679	с. Медово	606	548	634	553	320	219	187	142	61	
47901	с. Методиево	546	612	568	596	488	388	341	291	231	33
48088	с. Миладиновци	467	523	618	530	407	305	243	207	121	
52038	с. Ново Ботево	153	206	194	85	49	41	59	30	33	
53210	с. Овчарово	1008	1133	1239	1305	1227	859	840	672	528	34
53432	с. Одринци	1002	1048	931	651	493	337	284	288	249	
53450	с. Одърци	296	262	405	407	519	567	574	628	621	
53597	с. Опанец	603	679	363	226	156	130	105	147	153	35
53881	с. Орлова могила	461	613	498	346	225	161	133	118	81	
55511	с. Паскалево	1376	1316	1369	1519	1395	1175	1024	854	705	
56695	с. Плачидол	659	634	542	744	650	502	495	592	552	36
21083	с. Победа	1481	1514	1441	1500	1452	1355	995	991	916	37
57087	с. Подслон	818	924	854	788	701	601	465	438	383	
68103	с. Полковник Иваново	489	622	549	406	298	209	175	132	94	38
59402	с. Полковник Минково	420	426	415	х	х	х	273	213	228	39
57279	с. Полковник Свещарово	545	517	458	379	263	158	109	160	137	
57550	с. Попгригорово	471	435	293	287	164	141	133	126	91	
58339	с. Прилеп	122	148	162	84	35	14	30	33	18	
58360	с. Приморци	173	185	151	161	172	137	64	80	78	
58880	с. Пчелино	334	384	431	354	281	237	217	217	210	
58935	с. Пчелник	355	347	355	270	176	129	133	116	61	
63063	с. Росеново	885	888	703	724	581	426	374	347	294	40
00374	с. Самуилово	440	527	518	406	282	192	155	145	120	41
65824	с. Свобода	867	921	882	822	686	457	406	276	171	42
66946	с. Славеево	587	615	522	415	356	238	201	210	192	
70812	с. Сливенци	305	310	355	х	х	267	221	232	227	43
67622	с. Смолница	1057	1152	1099	1169	910	630	565	537	379	44
67917	с. Соколник	167	215	168	123	75	52	46	57	26	
69198	с. Стефан Караджа	601	596	675	622	525	464	441	394	336	45
69242	с. Стефаново	701	802	1023	1229	1212	1225	1074	929	921	
69300	с. Стожер	1419	1259	1626	1952	1896	1659	1656	1492	1326	
73818	с. Тянево	811	719	604	472	346	296	230	208	161	46

8.1. Население според преброяванията по общини и населени места

(Продължение)

Код по ЕКАТТЕ	Общини Населени места	Налично население към				Постоянно население към					Административно-териториални промени
		31.12.1934	31.12.1946	1.12.1956	1.12.1965	2.12.1975	4.12.1985	4.12.1992	1.03.2001	1.02.2011	
76064	с. Фелдфебел Денково	807	935	908	639	794	845	552	637	673	
77284	с. Хитово	392	418	445	481	451	318	244	185	205	
78152	с. Царевец	530	602	598	557	463	433	373	394	388	
80769	с. Черна	1102	1113	1172	1174	1014	970	744	597	532	
	Община Каварна	13419	15571	18554	19375	19709	19109	18044	16688	15358	47
03318	с. Белгун	748	646	922	968	768	668	540	469	345	48
04090	с. Било	470	499	397	324	257	135	117	64	31	
05009	с. Божурец	254	293	330	209	173	131	85	154	101	
07257	с. Българево	1951	2076	2124	2081	2013	1888	1784	1636	1321	
11003	с. Видно	807	966	935	861	629	452	358	273	157	
12173	с. Вранино	563	622	631	681	577	395	329	312	240	
32768	с. Иречек	167	222	192	150	130	49	42	36	6	
35064	гр. Каварна	4787	5652	7053	8300	10881	12030	12139	11520	11549	
35746	с. Камен бряг	385	421	447	296	209	142	129	87	56	
40049	с. Крупен	160	200	211	227	121	67	49	45	42	
48828	с. Могилище	359	374	327	299	230	159	130	97	98	
51408	с. Нейково	272	531	553	484	292	213	178	113	71	
57861	с. Поручик Чунчево	248	276	275	215	141	107	81	64	40	
62092	с. Раковски	501	507	860	1073	844	698	408	354	224	
65543	с. Свети Никола	195	206	301	275	301	285	296	257	208	49
66113	с. Селце	319	372	342	304	261	180	150	143	105	50
66281	с. Септемврийци	175	184	814	888	647	543	507	545	439	51
72693	с. Топола	407	474	443	372	281	256	191	162	138	
72936	с. Травник	14	69	445	475	264	222	111	63	8	
77044	с. Хаджи Димитър	387	629	591	513	394	268	231	160	96	
80340	с. Челопечене	250	352	361	380	296	221	189	134	83	
	Община Крушари	16107	17896	15184	13465	10657	8613	7243	5924	4547	
00031	с. Абрит	552	748	758	474	474	339	364	290	205	
00268	с. Александрия	1100	1225	902	695	349	204	190	139	67	
04193	с. Бистрец	699	743	662	452	506	465	263	129	113	
14043	с. Габер	560	638	424	348	293	236	183	141	110	
21470	с. Добрин	1408	1343	1163	900	524	223	195	193	143	52
27656	с. Ефрейтор Бакалово	450	587	605	634	788	731	484	324	280	
30185	с. Загорци	710	815	541	382	251	184	170	150	124	
30781	с. Земенци	403	427	381	250	138	57	39	38	16	
30884	с. Зимница	855	900	698	437	56	34	38	31	8	
36138	с. Капитан Димитрово	735	927	586	334	288	214	189	147	85	
38618	с. Коритен	976	1118	893	959	689	567	473	386	259	
40097	с. Крушари	879	1007	1144	1608	1573	1681	1707	1712	1402	
44104	с. Лозенец	1383	1525	1373	1321	1170	1059	778	670	545	53
53357	с. Огняново	771	860	659	387	81	48	66	54	11	54
57234	с. Полковник Дяково	1278	1324	1102	1153	930	596	530	391	290	
57858	с. Поручик Кърджиево	643	651	600	462	282	96	96	75	34	
65906	с. Северняк	547	577	461	417	319	279	215	184	148	
65913	с. Северци	389	477	504	416	456	399	354	265	211	
72196	с. Телериг	1769	2004	1728	1836	1490	1201	909	605	496	



8.1. Население според преброяванията по общини и населени места

(Продължение и край)

Код по ЕКАТТЕ	Общини Населени места	Налично население към				Постоянно население към					Административно-териториални промени
		31.12.1934	31.12.1946	1.12.1956	1.12.1965	2.12.1975	4.12.1985	4.12.1992	1.03.2001	1.02.2011	
	Община Тервел	21205	26140	30214	29895	28626	28711	21483	18728	16178	55
00432	с. Ангеларий	574	619	493	368	364	292	210	161	134	
02405	с. Балик	553	630	641	561	575	482	352	256	224	
03215	с. Безмер	2360	2447	2470	2553	2433	2143	1251	1172	1162	
04916	с. Божан	626	747	745	850	942	964	748	581	546	
05342	с. Бонево	248	287	353	341	378	471	135	98	72	
06464	с. Брестница	295	399	463	347	254	132	80	33	1	
11911	с. Войниково	493	721	683	341	70	27	15	14	8	
14982	с. Главанци	282	699	621	575	537	425	210	145	128	56
17590	с. Градница	617	786	801	893	910	790	442	412	354	57
18191	с. Гуслар	692	762	758	585	562	544	59	39	20	
29035	с. Жегларци	1191	1617	1701	1924	1886	1817	1186	1020	880	
31396	с. Зърнево	2026	2364	2611	2598	2705	3047	1723	1330	1236	
35050	с. Каблешково	373	661	1060	1163	839	738	651	579	581	
37157	с. Кладенци	125	616	781	736	511	403	332	237	134	
38025	с. Коларци	1027	1046	939	1051	963	898	765	770	619	
39127	с. Кочмар	779	983	1071	1025	745	548	471	401	267	
46334	с. Мали извор	613	695	695	463	237	149	109	67	19	
51812	с. Нова Камена	511	1002	1342	1340	1207	976	835	660	472	
53549	с. Оногур	287	277	299	231	133	101	74	43	40	
53953	с. Орляк	2791	3063	3225	3073	3155	3490	1982	1824	1749	58
57265	с. Полковник Савово	483	561	580	442	405	423	235	200	197	
57563	с. Попгруево	934	1051	1032	907	909	990	792	697	617	
58685	с. Професор Златарски	368	415	405	360	141	65	70	50	41	
70617	с. Сърнец	1091	1138	927	674	510	392	351	215	220	
72271	гр. Тервел	1257	1766	4682	5728	6581	7779	7859	7255	6062	59
81270	с. Честименско	609	788	836	766	674	625	546	469	395	60
	Община Шабла	8627	10413	11116	10650	9261	8464	7508	6380	5069	
04927	с. Божаново	198	201	164	109	96	85	44	27	6	
10032	с. Ваклино	462	556	517	622	464	397	332	234	166	
16095	с. Горичане	701	741	692	577	420	301	222	158	82	
17275	с. Горун	495	571	475	421	306	235	208	135	91	
17782	с. Граничар	306	621	604	615	448	344	266	212	134	
24102	с. Дуранкулак	708	982	954	956	906	777	684	572	415	61
27108	с. Езерец	550	645	603	448	315	235	199	162	124	
30394	с. Захари Стояново	223	431	381	348	258	206	201	152	95	
39493	с. Крапец	605	627	647	556	568	478	414	330	301	
58596	с. Пролез	352	473	430	319	212	153	103	77	32	
67550	с. Смин	262	384	322	274	221	165	135	106	74	
68610	с. Стаевци	254	304	224	109	40	24	14	6	5	
72179	с. Твърдица	219	215	214	192	120	48	21	12	6	
73780	с. Тюленово	368	406	684	243	172	139	134	84	56	
81181	с. Черноморци	301	431	417	325	238	152	130	105	81	
83017	гр. Шабла	2623	2825	3788	4536	4477	4725	4401	4008	3401	

8.2. АДМИНИСТРАТИВНО-ТЕРИТОРИАЛНИ ПРОМЕНИ

1. С Указ № 1/5.01.1999 г. на президента на Република България, обн., ДВ, бр. 2/1999 г., са утвърдени границите и административните центрове на новите 28 области.

2. Данните, посочени в колоната за 1934 г., са според преброяването, проведено в тази част на страната на 31.01.1941 г., с изключение на данните за с. Бдинци и с. Вратарите от община Добрич.

3. Включително населението на заличено-то с Указ № 5/обн. 8.01.1963 г. поради изселване с. Момчил, което е било: през 1941 г. - 295 лица, 1946 г. - 322, 1956 г. - 122 лица.

4. През 1959 г. към с. Гурково е присъединено с. Поляна с Указ № 582/обн. 29.12.1959 г. През 1976 г. към с. Гурково е присъединено и с. Македонка с Указ № 202/обн. 2.03.1976 г. Населението на с. Македонка е било: през 1941 г. - 51 лица, 1946 г. - 103, 1956 г. - 119, 1965 г. - 92, 1975 г. - 10 лица.

5. През 1960 г. към с. Дропла е присъединено с. Търновка с Указ № 513/обн. 24.11.1959 г. През 1976 г. към с. Дропла е присъединено и с. Ралица с Указ № 202/обн. 2.03.1976 г. Населението на с. Ралица е било: през 1941 г. - 144 лица, 1946 г. - 162, 1956 г. - 155, 1965 г. - 117, 1975 г. - 14 лица.

6. През 1963 г. с. Царичино се преименува на с. Момчил с Указ № 704/обн. 1.11.1963 г. През 1991 г. с Указ № 309/4.10.1991 г. се възстановява наименованието Царичино.

7. Включително населението на заличените с Указ № 369/обн. 28.10.1958 г. поради изселване с. Снягово и с. Предел. Населението на с. Снягово е било: през 1941 г. - 11 лица, 1946 г. - 13, 1956 г. - 31 лица. Населението на с. Предел е било: през 1941 г. - 302 лица, 1946 г. - 294, 1956 г. - 53 лица.

8. Включително населението на заличените с Указ № 5/обн. 8.01.1963 г. поради изселване с. Горняк и с. Дрян. Населението на с. Горняк е било: през 1941 г. - 159 лица, 1946 г. - 219, 1956 г. - 611 лица. Населението на с. Дрян е било: през 1941 г. - 238 лица, 1946 г. - 226, 1956 г. - 124 лица.

9. През 1947 г. с. Симеоново се преименува на с. Александър Стамболийски с министерска заповед № 5530/обн. 17.09.1947 г.

10. През 1960 г. с. Генерал Тошево се признава за град Генерал Тошево с Указ № 38/обн. 2.02.1960 г. През 1963 г. към гр. Генерал Тошево са присъединени с. Маловец и с. Пастир с Указ № 5/обн. 8.01.1963 г.

11. През 1963 г. с. Горица е присъединено към с. Преселенци с Указ № 5/обн. 8.01.1963 г. През 1986 г. кв. Горица се отделя от с. Преселенци и се признава за село с Указ № 970/обн. 4.04.1986 г.

12. През 1959 г. с. Изворово е образувано от сливането на с. Горен извор, с. Добромирци и с. Долен извор с Указ № 582/обн. 29.12.1959 г.

13. През 1955 г. към с. Кардам са присъединени с. Малки Кардам и с. Ясенец с Указ № 317/обн. 13.12.1955 г.

14. През 1959 г. към с. Красен е присъединено с. Белокас с Указ № 582/обн. 29.12.1959 г.

15. През 1963 г. към с. Къпиново е присъединено с. Светлик с Указ № 5/обн. 8.01.1963 г.

16. През 1966 г. с. Лиляково се преименува на с. Люляково с Указ № 960/обн. 4.01.1963 г.

17. През 1963 г. към с. Преселенци е присъединено с. Горица с Указ № 5/обн. 8.01.1963 г. През 1986 г. от с. Преселенци е отделен кв. Горица и се признава за село с Указ № 970/обн. 4.04.1986 г.

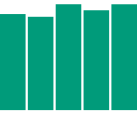
18. Включително населението на заличеното с Указ № 202/обн. 2.03.1976 г. с. Асеновец, което е било: през 1941 г. - 310 лица, 1946 г. - 368, 1956 г. - 354, 1965 г. - 132, 1975 г. - 5 лица.

19. През 1959 г. към с. Сираково е присъединено с. Крушово с Указ № 513/обн. 24.11.1959 г.

20. През 1963 г. с. Байчево се преименува на с. Снягово с Указ № 704/обн. 1.11.1963 г.

21. През 1945 г. с. Черноок се преименува на с. Чернооково с министерска заповед № 2736/обн. 27.04.1945 г.

22. През 1949 г. гр. Добрич се преименува на гр. Толбхин с Указ № 871/обн. 25.10.1949 г. През 1955 г. към гр. Толбхин е присъединено с. Йордан Йовков с Указ № 317/обн. 13.12.1955 г. През 1983 г. с Указ № 1320/обн. 6.05.1983 г. с. Рилци се заличава и се присъединява като квартал към гр. Толбхин. Населението на с. Рилци е било: през 1941 г. - 1 640 лица, 1946 г. - 1 369, 1956 г. - 1 290, 1965 г. - 1 476, 1975 г. - 1 787 лица.



23. През 1993 г. гр. Толбухин се преименува на гр. Добрич с Указ № 87/обн. 1993 г. Със същия указ се преименува и община Толбухин на община Добрич.

24. Сформираният административно-териториален район, наречен Толбухински район (ДВ, бр. 13/1981 г.), се закрива и се създава Добричката община със седалище гр. Толбухин, която включва населените места от състава на Толбухинския район (Указ № 3005/обн. 9.10.1987 г.) от бившата Толбухинска община.

25. Включително заличените поради изселване населени места:

- през 1943 г.: с. Войводино с населението през 1941 г. - 202 лица;

- през 1958 г. с Указ № 369/обн. 28.10.1958 г.: с. Флорика с население през 1941 г. - 211 лица; с. Орлово с население през 1941 г. - 21 лица, 1946 г. - 11, 1965 г. - 254 лица; с. Возарци с население през 1941 г. - 25 лица, 1946 г. - 26, 1956 г. - 10 лица, с. Малък Богдан с население през 1941 г. - 112 лица, 1946 г. - 136 лица;

- през 1959 г. с Указ № 582/обн. 29.12.1959 г. с. Ябълково с население през 1941 г. - 70 лица, 1946 г. - 126, 1956 г. - 23 лица;

- през 1969 г. с Указ № 267/обн. 21.03.1969 г.: с. Горско с население през 1941 г. - 241 лица, 1946 г. - 253, 1956 г. - 277, 1965 г. - 40 лица; с. Прелог с население през 1941 г. - 174 лица, 1946 г. - 222, 1956 г. - 126 лица.

26. През 1947 г. с. Мария Луиза се преименува на с. Бенковски с министерска заповед № 2604/обн. 28.05.1947 г.

27. През 1945 г. с. Малиново се преименува на с. Богдан с министерска заповед № 3688/обн. 5.06.1945 г.

28. През 1946 г. с. Фердинандово се преименува на с. Ведрина с министерска заповед № 6628/обн. 29.11.1946 г.

29. През 1956 г. с. Поручик Гешаново се преименува на с. Гешаново без административен акт.

30. През 1949 г. с. Германци се преименува на с. Добрево с Указ № 949/обн. 8.12.1949 г.

31. През 1947 г. с. Княз Симеоново се преименува на с. Дончево с министерска заповед № 1190/обн. 25.03.1947 г.

32. През 1959 г. с. Драганово е присъединено

към с. Опанец с Указ № 582/обн. 29.12.1959 г. През 1965 г. с Указ № 463/обн. 2.07.1965 г. се отделя като самостоятелно с. Драганово и към него е присъединено с. Войсил със същия указ.

33. През 1959 г. към с. Методиево е присъединено с. Верижари с Указ № 582/обн. 29.12.1959 г.

34. През 1959 г. към с. Овчарово е присъединено с. Сливенци с Указ № 582/обн. 29.12.1959 г. През 1986 г. кв. Сливенци се отделя от с. Овчарово и се признава за самостоятелно с. Сливенци с Указ № 970/обн. 4.04.1986 г.

35. През 1959 г. към с. Опанец са присъединени с. Валог, с. Войсил и с. Драганово с Указ № 582/обн. 29.12.1959 г. През 1965 г. с Указ № 463/обн. 2.07.1965 г. с. Драганово и присъединеното към него с. Войсил се отделят като самостоятелно с. Драганово.

36. През периода 1942 - 1946 г. към с. Плачидол е присъединено с. Прогорелец без административен акт.

37. През 1959 г. към с. Победа е присъединено с. Полковник Минково с Указ № 582/обн. 29.12.1959 г. През 1964 г. с. Победа се преименува на с. Димитър Ганево с Указ № 182/обн. 28.04.1964 г. През 1991 г. кв. Полковник Минково се отделя от с. Димитър Ганево с Указ № 250/обн. 12.08.1991 г. като самостоятелно населено място. През 1992 г. се възстановява името на с. Победа с Указ № 93/обн. 7.04.1992 г.

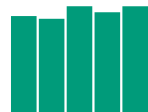
38. През 1949 г. с. Полковник Иваново се преименува на с. Сотирово с Указ № 949/обн. 8.12.1949 г. През 1993 г. се възстановява името на с. Полковник Иваново с Указ № 115, ДВ, бр. 46/1993 г.

39. През 1959 г. с. Полковник Минково е присъединено към с. Победа с Указ № 582/обн. 29.12.1959 г. През 1991 г. кв. Полковник Минково се отделя от с. Димитър Ганево с Указ № 250/обн. 12.08.1991 г. като самостоятелно населено място.

40. През 1945 г. с. Поручик Лимоново се преименува на с. Росеново с министерска заповед № 3688/обн. 5.06.1945 г.

41. През 1949 г. с. Самуилово се преименува на с. Алексеево с Указ № 949/обн. 8.12.1949 г. През 1993 г. се възстановява името на с. Самуилово с Указ № 116, ДВ, бр. 46/1993 г.

42. През 1945 г. с. Княз Кирил се преименува на с. Свобода с министерска заповед № 1473/обн. 27.04.1945 г.
43. През 1959 г. с. Сливенци е присъединено към с. Овчарово с Указ № 582/обн. 29.12.1959 г. През 1986 г. кв. Сливенци е отделен и е признат за самостоятелно село с Указ № 970/обн. 4.04.1986 г.
44. През 1959 г. към с. Смолница е присъединено с. Голяма Смолница с Указ № 582/обн. 29.12.1959 г.
45. През 1945 г. с. Бранник се преименува на с. Стефан Караджа с министерска заповед № 3688/обн. 5.06.1945 г.
46. През 1966 г. с. Тяново се преименува на с. Тянево с Указ № 960/обн. 4.01.1966 г.
47. Включително населението на заличеното с Указ № 369/обн. 28.10.1958 г. поради изселване с. Мънино, което е било: през 1941 г. - 33 лица, 1946 г. - 19, 1956 г. - 3 лица.
48. Включено е населението на заличените след 1940 г. без административен акт чифлишки села Калфа къой и Мальово, в които населението през 1941 г. е 4 лица, нанесени в колоната за 1934 г.
49. През 1956 г. към с. Свети Никола е присъединено с. Нанево, заличено с Указ № 369/обн. 28.10.1958 г.
50. През 1960 г. към с. Селце е присъединено с. Велково.
51. През 1947 г. с. Цар Борис е преименувано на с. Септемврийци с министерска заповед № 5011/обн. 15.08.1947 г.
52. През 1959 г. към с. Добрин е присъединено с. Благовец с Указ № 582/обн. 29.12.1959 г.
53. През 1959 г. към с. Лозенец е присъединено с. Стрелец с Указ № 582/обн. 29.12.1959 г.
54. През 1947 г. с. Надежда се преименува на с. Огняново с министерска заповед № 7552/обн. 21.11.1947 г.
55. Включително населението на заличеното с Указ № 5/обн. 8.01.1963 г. поради изселване с. Тревен, което е било: през 1941 г. - 110 лица, 1946 г. - 269, 1956 г. - 280 лица.
56. През 1959 г. към с. Борачево е присъединено с. Перловци с Указ № 513/обн. 24.11.1959 г. През 1963 г. с. Борачево е преименувано на с. Главанци с Указ № 704/обн. 1.11.1963 г.
57. През 1959 г. към с. Градница е присъединено с. Орешник с Указ № 513/обн. 24.11.1959 г.
58. През 1947 г. с. Макензен се преименува на с. Орляк с министерска заповед № 7552/обн. 22.11.1947 г.
59. През 1960 г. с. Тервел е признато за град с Указ № 38/обн. 2.02.1960 г.
60. През 1978 г. с. Честименско преминава към община Тервел от община Алфатар, от бившия окръг Силистра.
61. През 1963 г. на с. Блатница се връща старото наименование с. Дуранкулак с Указ № 704/обн. 1.11.1963 г.
62. През 1964 г. с. Шабла е признато за селище от градски тип с Указ № 546/обн. 15.09.1964 г. и за град - с Указ № 829/обн. 29.08.1969 г.



9. ОБЛАСТ КЪРДЖАЛИ



Гъстота на населението - д./кв. км

- Под 29.0
- 29.1 - 44.0
- 44.1 - 77.0
- 77.1 - 150.0
- 150.1 - 410.0
- Над 410.0

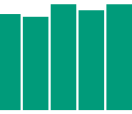
9.1. Население според преброяванията по общини и населени места

Код по ЕКАТТЕ	Общини Населени места	Налично население към				Постоянно население към					Административно-териториални промени
		31.12.1934	31.12.1946	1.12.1956	1.12.1965	2.12.1975	4.12.1985	4.12.1992	1.03.2001	1.02.2011	
	Област Кърджали	164913	195844	225294	267657	273507	289376	203251	164019	152808	1, 2
	Община Ардино	27533	30609	29407	33185	29507	27698	18174	13649	11572	3, 4, 5
00062	с. Аврамово	288	333	345	131	40	40	25	6	3	4
00607	гр. Ардино	1006	1463	2558	3600	5067	5482	3663	3720	3493	6
00864	с. Ахрянско	348	431	420	455	342	191	127	69	43	
02991	с. Башево	х	х	х	х	698	649	390	179	131	4, 7
04248	с. Бистроглед	230	242	180	201	190	164	55	41	37	
07925	с. Богатино	х	х	х	х	х	447	239	119	110	8
80176	с. Боровица	269	259	307	857	872	731	449	291	249	4, 9, 10, 11
77116	с. Брезен	722	865	933	907	783	780	465	271	213	4, 10
07747	с. Бял извор	1479	1773	1388	1784	1427	1505	1365	1226	1646	5
18544	с. Главник	х	х	х	х	х	210	142	143	93	12
15607	с. Голобрад	493	545	603	374	370	322	241	158	134	4
16910	с. Горно Прахово	1154	1314	1648	2269	1672	1595	994	579	475	4
18321	с. Гърбище	820	885	969	1314	995	707	307	213	163	
24880	с. Дедино	х	х	х	х	х	205	167	55	57	13
20924	с. Диамандово	1047	736	746	815	906	908	794	568	х	5, 110
21806	с. Дойранци	442	499	469	70	59	41	18	2	2	4
22784	с. Долно Прахово	1027	1209	1017	1206	428	375	259	134	124	4, 13
24788	с. Дядовци	786	832	677	728	230	295	127	100	90	
27543	с. Еньовче	х	х	х	х	446	430	349	288	155	5, 14
29605	с. Жълтуша	1098	1345	1469	1926	1469	1250	1247	1239	982	5, 12, 15
32946	с. Искра	х	х	х	х	х	226	132	68	52	16
37085	с. Китница	685	772	772	357	255	246	149	110	88	4, 17
39952	с. Кроячево	596	622	641	779	611	425	198	123	78	
43164	с. Латинка	550	586	504	490	339	240	135	35	9	
44896	с. Левци	х	х	х	х	х	254	131	69	44	18
43270	с. Ленище	992	1040	955	1271	964	606	305	150	83	
44584	с. Любино	701	667	549	342	294	242	127	39	24	4
46156	с. Мак	281	338	400	504	278	199	34	8	1	
48756	с. Млечино	2106	2404	2231	2971	2134	963	551	325	313	4, 8, 16, 18, 24, 25
49401	с. Мусево	188	217	262	206	161	140	98	80	49	5
55124	с. Падина	282	779	952	1200	1200	1297	1357	1194	982	5, 19
55525	с. Паспал	158	213	248	235	137	76	65	43	27	5
55912	с. Песнопой	1039	842	515	224	131	73	32	12	12	4
58013	с. Правдолюб	558	615	521	630	266	450	260	218	178	
54260	с. Рибарци	159	146	146	135	145	115	90	45	29	4, 10, 20
62894	с. Родопско	786	847	488	235	186	127	67	39	41	
63402	с. Русалско	545	542	464	199	143	170	88	59	48	4
65646	с. Светулка	872	1006	750	952	564	697	320	191	168	
70771	с. Седларци	х	х	х	х	х	275	145	133	94	5, 21

9.1. Население според преброяванията по общини и населени места

(Продължение)

Код по ЕКАТТЕ	Общини Населени места	Налично население към				Постоянно население към					Административно-териториални промени
		31.12.1934	31.12.1946	1.12.1956	1.12.1965	2.12.1975	4.12.1985	4.12.1992	1.03.2001	1.02.2011	
66562	с. Синчец	719	772	802	1011	714	458	124	72	58	
68240	с. Сполука	991	1033	675	400	319	133	77	46	22	4
68597	с. Срънско	385	401	345	417	271	259	175	93	77	5
69122	с. Стар читак	377	382	265	103	103	77	33	17	19	4
69518	с. Стояново	389	333	302	198	121	87	54	33	24	5, 22
70319	с. Сухово	155	203	236	276	264	231	179	148	103	4
47809	с. Теменуга	276	329	372	483	419	319	140	42	15	10
73897	с. Търна	х	х	х	х	х	186	121	67	39	23
73732	с. Търносливка	298	358	307	366	395	286	162	141	123	
77487	с. Хромица	х	х	х	х	470	404	138	61	47	4, 24
81921	с. Червена скала	х	х	х	х	х	278	136	72	68	25
80964	с. Чернигово	х	х	х	х	794	349	255	85	68	4, 26
81596	с. Чубрика	692	717	616	804	613	470	354	177	189	
87059	с. Ябълковец	1544	1714	1360	1760	1222	1013	519	253	200	
	Община Джебел	13769	16122	17493	22798	21622	22851	10994	8661	8167	
00206	с. Албанци	49	49	73	91	89	131	25	1	4	
07939	с. Брежана	х	х	х	х	х	196	55	22	12	27
10389	с. Великденче	174	212	289	356	387	431	255	148	102	
11689	с. Воденичарско	464	597	600	782	636	592	134	130	114	
12468	с. Вълкович	321	386	314	414	224	277	176	143	139	
14647	с. Генерал Гешево	325	446	450	587	602	894	375	265	218	
20746	гр. Джебел	1693	2090	2109	3018	3703	4766	2294	2839	3093	28
21525	с. Добринци	272	335	376	496	579	400	244	135	133	
24195	с. Душинково	505	624	557	689	583	636	246	130	104	
29180	с. Желъдово	241	321	393	542	556	651	175	123	92	
29564	с. Жълти рид	77	72	70	106	54	58	28	12	10	
29619	с. Жълтика	х	х	х	х	х	150	95	61	43	29
32634	с. Илийско	148	145	203	282	276	284	191	142	141	
35184	с. Казаците	202	241	299	389	385	399	95	60	46	
35972	с. Каменяне	106	145	146	170	126	131	37	10	2	
37736	с. Козица	300	372	452	635	664	666	249	174	143	
38371	с. Контил	399	478	604	840	680	572	74	34	27	30
40676	с. Купците	578	543	598	695	481	362	146	54	37	
43178	с. Лебед	163	212	283	395	393	420	93	37	35	
48622	с. Мишевско	830	948	971	1138	972	490	508	342	323	31
68151	с. Модрен	332	307	294	320	227	107	29	8	-	10, 112
49268	с. Мрежичко	256	286	364	469	381	419	188	121	105	
53271	с. Овчево	83	96	105	156	140	175	87	56	53	
55436	с. Папрат	207	277	321	438	354	439	200	158	143	
56589	с. Плазище	308	359	308	408	393	357	234	193	173	
56976	с. Подвъръх	160	196	220	257	319	357	129	92	104	



9.1. Население според преброяванията по общини и населени места

(Продължение)

Код по ЕКАТТЕ	Общини Населени места	Налично население към				Постоянно население към					Административно-териториални промени
		31.12.1934	31.12.1946	1.12.1956	1.12.1965	2.12.1975	4.12.1985	4.12.1992	1.03.2001	1.02.2011	
57412	с. Полянец	337	375	425	545	587	593	211	140	126	
57947	с. Поточе	163	215	228	264	250	204	71	14	15	
58387	с. Припек	486	569	654	864	1014	1051	1122	953	907	
62654	с. Ридино	403	485	594	783	799	906	573	308	317	
62801	с. Рогозари	142	177	239	308	318	303	143	96	76	
62846	с. Рогозче	241	282	306	444	423	370	129	129	103	
63714	с. Рожденско	х	х	х	х	х	х	97	35	13	32
63611	с. Рът	217	274	274	294	197	162	43	23	21	
70809	с. Сипец	х	х	х	х	х	566	143	68	69	33
66723	с. Скалина	93	124	83	130	125	173	75	53	56	
67502	с. Слънчоглед	329	363	300	358	328	366	276	226	211	
68120	с. Софийци	294	385	298	451	312	358	208	129	110	
72211	с. Телчарка	159	214	251	316	239	316	146	72	84	
73715	с. Търновци	216	275	325	422	402	268	56	52	50	34
73804	с. Тютюнче	106	133	172	233	296	319	108	118	103	
75201	с. Устрен	517	507	575	789	741	867	411	355	230	
78313	с. Цвятово	208	159	230	264	138	83	20	5	3	
78642	с. Църквица	560	578	666	682	533	429	270	103	60	35
80128	с. Чакалци	104	138	123	156	122	125	47	56	63	
81935	с. Черешка	х	х	х	х	х	х	98	34	19	36
84019	с. Щерна	762	835	994	1311	1076	457	194	60	44	37
87388	с. Ямино	239	297	357	511	518	575	191	142	91	
	Община Кирково	21460	25975	29899	36421	38917	42201	33112	24220	21916	38, 39, 40, 41
00905	с. Априлци	х	х	х	х	х	185	200	160	113	38, 42
03825	с. Бенковски	1325	1654	1650	2178	2641	3474	2204	1997	2121	40, 43, 44
07942	с. Брегово	х	х	х	х	х	237	250	109	82	45
07483	с. Бързая	86	90	114	101	57	15	1	2	-	46, 112
13055	с. Вълчанка	х	х	х	х	х	192	173	166	155	41, 47
00120	с. Върбен	424	565	697	851	942	1064	899	554	500	41, 48
12886	с. Върли дол	33	50	66	82	68	57	28	4	5	41
18558	с. Горно Кирково	х	х	х	х	х	702	684	654	521	49
16821	с. Горно Къпиново	191	229	283	340	360	369	384	370	294	
17138	с. Горски извор	439	541	664	894	1043	1230	1028	696	670	40
17871	с. Гривяк	185	203	269	343	333	333	302	177	140	41
20496	с. Дедец	172	221	213	261	304	316	130	50	55	40
20554	с. Делвино	271	316	377	504	565	477	348	231	185	41
20777	с. Джерово	313	376	595	608	490	532	458	404	335	
21631	с. Добромирци	359	474	561	730	791	907	572	426	359	40
22678	с. Долно Къпиново	173	296	370	432	470	443	436	389	326	
22928	с. Домище	439	611	595	603	574	544	550	474	401	
23577	с. Дрангово	1106	1254	1511	1903	1902	1844	1714	1300	1104	40

9.1. Население според преброяванията по общини и населени места

(Продължение)

Код по ЕКАТТЕ	Общини Населени места	Налично население към				Постоянно население към					Административно-териториални промени
		31.12.1934	31.12.1946	1.12.1956	1.12.1965	2.12.1975	4.12.1985	4.12.1992	1.03.2001	1.02.2011	
23803	с. Дружинци	432	564	680	776	784	880	452	381	332	40
23892	с. Дрянова глава	197	223	215	296	305	358	233	71	58	40
24743	с. Дюлица	361	412	359	524	544	491	397	241	273	41
27591	с. Еровете	111	149	167	224	304	309	206	116	101	40
30106	с. Завоя	х	х	х	х	х	х	448	419	351	50
30140	с. Загорски	112	140	181	242	220	237	89	35	43	40
30675	с. Здравец	136	169	216	295	314	380	256	166	156	40
36748	с. Каялоба	232	297	405	503	558	631	602	230	210	40
36926	с. Кирково	587	692	896	1076	1284	523	579	741	724	51, 52
37071	с. Китна	416	490	557	741	815	921	359	209	214	40
37767	с. Козлево	129	134	166	193	209	224	70	35	38	40
39013	с. Костурино	133	148	193	218	133	102	35	25	19	
39445	с. Кран	139	158	178	292	361	435	477	359	268	41
41174	с. Кремен	х	х	х	х	х	167	140	111	102	53
39877	с. Крилатица	146	195	235	292	265	333	178	159	173	
40511	с. Кукурък	112	134	164	250	305	303	304	235	214	41
40988	с. Кърчовско	289	347	429	519	396	463	331	200	178	41
44080	с. Лозенградци	224	240	303	335	347	401	353	288	224	
46680	с. Малкоч	173	189	216	301	383	431	442	342	299	41
47531	с. Медевци	148	180	204	273	295	313	98	43	47	40
47888	с. Метличина	152	157	169	205	257	285	257	157	162	41
47891	с. Метличка	94	117	160	177	186	163	94	51	30	41
48845	с. Могиляне	550	643	734	921	1078	1213	602	238	275	40
49480	с. Мъглене	325	356	436	563	557	595	117	65	59	40
51086	с. Нане	285	381	437	231	51	44	34	-	-	41, 54, 112
53878	с. Орлица	257	317	332	445	472	470	345	295	212	41, 55
54393	с. Островец	344	508	598	740	789	786	539	353	342	41
56808	с. Пловка	266	296	352	426	440	427	285	135	83	41
57039	с. Подкова	266	378	540	623	535	496	436	315	357	40
58178	с. Пресека	331	432	487	662	753	851	657	351	335	40
59054	с. Първенци	142	156	196	252	262	284	73	29	24	40
59063	с. Първица	298	376	455	560	642	675	664	398	353	41
62236	с. Растник	234	277	359	469	564	590	273	118	114	40
65214	с. Самодива	495	630	715	878	1175	1004	636	295	284	41, 56
65228	с. Самокитка	199	259	345	384	364	373	272	161	90	41
35016	с. Светлен	91	214	198	241	173	169	89	47	23	10, 41
66024	с. Секирка	106	118	163	175	149	135	111	70	31	41
68577	с. Средско	183	160	175	227	218	196	187	153	128	41
68895	с. Старейшино	180	132	159	200	197	221	175	89	86	41
68953	с. Старово	501	492	547	740	727	808	628	357	312	41
69482	с. Стоманци	258	308	307	391	452	516	390	242	229	41
69866	с. Стрижба	282	194	232	261	219	236	217	197	152	41

9.1. Население според преброяванията по общини и населени места

(Продължение)

Код по ЕКАТТЕ	Общини Населени места	Налично население към				Постоянно население към					Административно-териториални промени
		31.12.1934	31.12.1946	1.12.1956	1.12.1965	2.12.1975	4.12.1985	4.12.1992	1.03.2001	1.02.2011	
72463	с. Тихомир	1291	1141	1206	1398	1550	1521	1623	1538	1335	41
76159	с. Фотиново	815	996	996	1101	1296	1534	1369	849	850	41, 57
77092	с. Хаджийско	399	424	486	612	616	767	451	315	304	58
78183	с. Царино	206	283	363	365	340	60	4	7	1	41, 59
80065	с. Чавка	94	142	142	169	160	137	80	37	20	41
80090	с. Чакаларово	922	1143	1340	1629	1776	1724	1690	1551	1355	60
81493	с. Чичево	236	266	319	414	410	402	287	65	42	40
81565	с. Чорбаджийско	903	1580	1664	1882	1986	2660	2560	2014	1964	41, 61, 62
83226	с. Шипок	56	77	93	137	139	182	21	8	9	40
83449	с. Шопци	285	362	435	587	615	643	560	434	391	41
83538	с. Шумнатица	679	751	849	953	1006	753	707	581	474	63
87309	с. Яковица	х	х	х	х	157	170	152	95	67	40
87415	с. Янино	142	168	181	223	244	288	117	41	33	40
	Община Крумовград	27472	33550	39161	43090	44544	44146	31268	19907	17823	64, 65
00093	с. Аврен	964	1003	1030	1046	965	800	746	494	385	64, 66
02141	с. Багрилци	399	556	609	454	415	431	233	76	87	67
02751	с. Бараци	264	314	304	461	289	387	287	192	199	
04306	с. Благун	288	349	321	272	238	208	90	33	37	64
05181	с. Бойник	151	167	195	72	18	2	-	-	-	54, 68, 112
06728	с. Бряговец	262	293	269	215	168	172	172	171	143	
06906	с. Бук	462	486	577	761	866	956	802	465	279	
12190	с. Вранско	630	743	743	761	964	1050	720	636	683	
15727	с. Голям Девесил	454	555	659	713	399	375	336	258	148	64
15713	с. Голяма Чинка	306	379	458	559	594	1001	707	283	213	
15878	с. Голямо Каменяне	424	554	659	828	824	798	563	226	190	64
16287	с. Горна кула	488	621	693	868	851	992	605	294	327	
16660	с. Горни Юруци	93	112	141	174	150	163	146	117	77	64
17868	с. Гривка	97	109	112	158	170	221	176	108	77	
18071	с. Гулийка	257	288	272	460	524	382	238	165	126	
18085	с. Гулия	356	466	542	568	579	315	268	63	65	64, 69
20393	с. Девесилица	307	354	432	398	294	277	239	145	81	64
20403	с. Девесилово	322	376	386	587	634	603	519	376	267	64
20732	с. Джанка	391	465	585	725	629	810	404	151	111	
21302	с. Доборско	153	182	216	172	86	83	82	45	39	
22157	с. Долна кула	709	851	997	1144	1021	722	499	167	131	
22544	с. Долни Юруци	24	28	22	37	38	26	35	30	29	64
24459	с. Дъждовник	167	191	202	254	269	219	127	69	61	
27036	с. Егрек	727	878	956	1194	1233	1137	1052	788	615	64
27680	с. Едрино	х	х	х	х	х	482	309	246	278	70
30538	с. Звънарка	630	733	821	1141	1353	1406	1105	841	589	
30911	с. Зиморница	70	79	81	103	110	137	122	93	27	
31142	с. Златолист	202	245	334	433	373	388	263	78	92	71

9.1. Население според преброяванията по общини и населени места

(Продължение)

Код по ЕКАТТЕ	Общини Населени места	Налично население към				Постоянно население към					Административно-териториални промени
		31.12.1934	31.12.1946	1.12.1956	1.12.1965	2.12.1975	4.12.1985	4.12.1992	1.03.2001	1.02.2011	
35269	с. Калайджиево	235	336	274	209	176	132	49	11	8	64
35849	с. Каменка	350	405	338	377	418	142	116	57	50	
36021	с. Кандилка	638	761	851	1211	1127	792	536	237	165	
36717	с. Качулка	508	643	911	644	534	241	126	45	30	72
37558	с. Ковил	320	376	311	305	270	188	108	58	54	
37622	с. Кожухарци	25	173	177	168	79	66	5	2	4	
39058	с. Котлари	72	81	97	181	236	215	107	70	70	
39565	с. Красиноп	495	624	725	1086	347	345	237	63	67	
39970	гр. Крумовград	688	1514	2230	3627	5223	6597	5286	5239	5070	73
40823	с. Къклица	380	487	528	608	650	536	326	83	90	64
43596	с. Лещарка	281	310	377	484	704	720	511	221	202	
43726	с. Лимец	207	261	351	425	483	434	270	145	57	64
44344	с. Луличка	607	746	793	984	996	995	679	233	226	74
46471	с. Малка Чинка	249	353	415	528	520	366	187	98	77	
46601	с. Малко Каменяне	173	195	212	227	270	466	322	77	48	64, 69
46872	с. Малък Девесил	246	360	463	580	1040	938	831	633	357	64
47860	с. Метлика	317	332	390	466	450	424	319	149	121	
49103	с. Морянци	572	735	830	929	921	733	462	136	117	
53206	с. Овчари	523	625	617	597	672	460	211	161	142	75
53713	с. Орешари	261	329	398	297	156	117	44	-	-	54, 112
55097	с. Падало	180	232	263	135	68	61	50	25	20	
55614	с. Пашинци	312	359	450	508	624	700	703	555	463	
55751	с. Пелин	326	365	398	503	506	580	366	450	504	
55899	с. Перуника	491	547	548	526	388	318	196	45	40	
57062	с. Подрумче	401	476	419	510	551	556	346	339	388	
57248	с. Полковник Желязово	523	655	743	782	909	982	673	551	601	76
57933	с. Поточарка	313	337	375	482	541	551	339	163	137	
57950	с. Поточница	570	641	797	993	1082	1229	697	244	258	
62178	с. Раличево	107	142	161	218	246	249	225	122	100	
62617	с. Рибино	467	591	692	912	846	593	344	108	69	
62774	с. Рогач	671	763	770	935	1030	1051	633	282	291	
63505	с. Ручей	298	337	348	238	233	209	125	36	39	64
65190	с. Самовила	252	310	363	424	379	361	254	136	72	
65454	с. Сбор	х	х	х	х	325	272	79	-	-	77, 54, 112
66545	с. Синигер	261	289	287	323	298	313	156	56	43	64
66716	с. Скалак	205	258	301	392	422	422	189	64	41	
67132	с. Сладкодум	204	247	327	279	248	281	115	5	2	
67297	с. Сливарка	350	378	361	446	459	667	534	379	334	78
68936	с. Стари чал	443	592	662	452	352	330	166	78	49	79
81743	с. Стражец	139	188	192	95	66	26	12	10	8	10, 64
69688	с. Странджево	496	403	383	614	873	773	548	572	587	80
70104	с. Студен кладенец	192	236	1901	732	742	586	394	175	122	

9.1. Население според преброяванията по общини и населени места

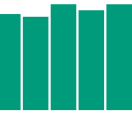
(Продължение)

Код по ЕКАТТЕ	Общини Населени места	Налично население към				Постоянно население към					Административно-териториални промени
		31.12.1934	31.12.1946	1.12.1956	1.12.1965	2.12.1975	4.12.1985	4.12.1992	1.03.2001	1.02.2011	
70559	с. Сърнак	221	267	318	394	452	462	343	158	131	
72429	с. Тинтява	385	475	505	428	462	455	248	29	27	64
72610	с. Токачка	230	321	383	493	650	594	472	285	265	
72730	с. Тополка	136	185	170	199	207	273	212	82	66	
77267	с. Хисар	221	265	346	267	302	129	76	33	13	
77428	с. Храстово	206	225	263	280	257	251	167	76	55	64
80145	с. Чал	743	903	1058	562	399	325	157	33	46	
81027	с. Черничево	983	1073	1007	981	918	723	624	417	346	64
81205	с. Чернооки	402	467	466	496	383	374	248	71	68	
54821	с. Орех	х	х	х	х	х	х	х	х	327	111
	Община Кърджали	41625	48737	63364	82846	92778	105993	76155	69830	67460	81, 82, 83
00148	с. Айрово	139	147	144	295	690	1112	472	627	617	
02124	с. Багра	125	238	234	211	212	233	175	89	66	
03006	с. Бащино	510	571	638	724	642	578	439	287	238	83
03499	с. Бели пласт	551	627	755	847	777	908	599	443	367	
04409	с. Бленика	238	228	264	355	381	446	295	195	190	84
04902	с. Божак	117	116	114	98	125	79	68	60	37	20
05205	с. Бойно	442	501	518	781	684	915	334	374	348	
05325	с. Болярци	417	469	544	526	393	482	251	143	118	
06567	с. Брош	233	228	262	350	369	421	229	204	170	20
07658	с. Бяла поляна	208	238	254	207	132	165	176	127	110	83
07764	с. Бялка	86	99	141	189	167	111	65	43	28	20
10358	с. Велешани	604	655	693	901	714	610	287	139	130	
11226	с. Висока	63	72	73	57	12	14	36	4	2	20
11243	с. Висока поляна	485	528	608	772	760	696	556	224	274	83
11346	с. Вишеград	198	216	205	253	243	324	196	280	372	
12053	с. Воловарци	224	268	260	277	235	257	124	50	62	
12694	с. Върбенци	179	223	256	271	153	125	69	58	59	20, 85
15000	с. Главатарци	240	248	298	107	90	55	6	5	11	
15216	с. Глухар	153	181	260	480	899	1459	912	991	922	
15268	с. Гняздово	445	493	188	163	157	173	95	79	54	83, 86
15641	с. Голяма бара	43	64	84	59	63	75	63	50	52	20
16267	с. Горна крепост	510	710	596	612	523	642	345	259	241	
18410	с. Гъсково	131	131	193	198	169	212	146	93	102	
21511	с. Добриново	27	38	43	27	16	19	19	13	11	20, 83
21991	с. Долище	175	202	246	261	187	228	164	92	77	83
22134	с. Долна крепост	175	204	235	272	215	320	210	140	148	20
24445	с. Дъждино	255	241	280	308	235	379	218	300	346	87
24462	с. Дъждовница	210	265	297	250	178	263	228	148	136	
24596	с. Дънгово	167	165	153	169	143	129	69	21	18	
27512	с. Енчещ	223	258	317	428	567	658	303	296	341	84
29407	с. Жинзифово	375	461	570	718	795	836	591	359	367	

9.1. Население според преброяванията по общини и населени места

(Продължение)

Код по ЕКАТТЕ	Общини Населени места	Налично население към				Постоянно население към					Административно-териториални промени
		31.12.1934	31.12.1946	1.12.1956	1.12.1965	2.12.1975	4.12.1985	4.12.1992	1.03.2001	1.02.2011	
29413	с. Житарник	524	562	549	640	276	239	24	9	3	
30260	с. Зайчино	72	92	76	80	89	111	83	33	32	20
30466	с. Звезделина	381	414	399	543	556	670	599	403	392	
30475	с. Звезден	273	289	346	415	351	367	220	156	130	
30524	с. Звиница	413	436	332	530	563	735	718	559	473	83
30569	с. Звъника	206	224	242	122	36	48	-	-	-	68, 54, 112
30586	с. Звънче	90	109	135	170	140	129	100	63	40	20
30747	с. Зелениково	268	307	380	524	551	687	384	330	322	20
30867	с. Симзелен	290	338	398	378	310	450	161	116	110	84
31348	с. Зорница	х	х	х	169	99	68	20	-	-	88, 54, 112
32161	с. Иванци	284	302	348	427	379	415	142	155	146	
32679	с. Илиница	87	117	118	101	23	32	30	30	29	
35403	с. Калинка	149	177	232	256	286	341	252	188	180	
35540	с. Калоянци	402	422	677	878	737	890	500	384	347	83
35732	с. Каменарци	204	257	294	247	185	200	61	30	27	
37438	с. Кобиляне	904	999	859	1143	898	1011	484	386	278	89
37928	с. Кокиче	205	257	272	272	223	215	150	129	106	83
37962	с. Кокошане	484	485	510	653	464	397	111	42	26	
38282	с. Конево	278	350	388	443	351	318	296	277	259	83
38981	с. Костино	223	217	219	311	416	371	284	240	256	90
39342	с. Крайно село	179	138	241	359	353	419	175	132	169	84
39894	с. Крин	256	328	312	332	285	299	238	171	127	83
40169	с. Крушевска	152	185	191	240	236	270	213	159	129	20
40186	с. Крушка	115	167	164	134	136	100	67	34	29	20
40909	гр. Кърджали	9075	12069	23243	35541	48505	55906	45793	45659	43880	91, 92
41085	с. Къосево	234	277	365	514	500	473	224	197	141	
43856	с. Лисиците	191	225	231	206	156	150	94	43	33	
44361	с. Лъвово	133	159	150	167	132	129	25	7	5	
44700	с. Люляково	358	418	537	643	724	764	449	281	305	
46139	с. Майсторово	149	183	190	133	81	38	27	1	1	83
46214	с. Македонци	446	486	488	456	379	450	120	123	124	
47342	с. Мартино	61	76	76	54	24	20	13	8	8	20
48074	с. Миладиново	555	634	642	719	850	746	569	483	457	83
49120	с. Мост	825	917	1015	1218	1406	1392	901	698	697	83
49343	с. Мургово	429	547	587	680	675	723	457	338	301	83
49521	с. Мъдрец	317	285	364	460	461	505	308	129	125	83
35136	с. Невестино	83	119	144	216	245	260	136	114	116	10, 20
51442	с. Ненково	825	883	848	435	364	318	244	154	129	
53638	с. Опълченско	222	257	265	322	656	1080	848	854	937	
53816	с. Орешница	538	616	661	735	574	628	328	189	168	
54403	с. Островица	570	634	528	541	520	561	263	281	285	



9.1. Население според преброяванията по общини и населени места

(Продължение)

Код по ЕКАТТЕ	Общини Населени места	Налично население към				Постоянно население към					Административно-териториални промени
		31.12.1934	31.12.1946	1.12.1956	1.12.1965	2.12.1975	4.12.1985	4.12.1992	1.03.2001	1.02.2011	
54479	с. Охлювец	217	269	362	475	498	497	281	211	222	
55422	с. Панчево	218	260	274	355	345	395	326	237	236	
55823	с. Пеньово	169	191	223	259	276	324	192	172	177	84
55840	с. Пепелище	143	187	250	269	365	470	157	203	270	
55885	с. Перперек	244	291	447	545	844	966	760	593	706	83
56054	с. Петлино	170	181	210	249	295	549	370	306	298	
56928	с. Повет	129	154	160	226	251	271	115	82	101	20
58342	с. Прилепци	644	641	860	2157	521	652	271	299	317	93
58623	с. Пропаст	35	125	93	146	263	243	157	132	101	20
58997	с. Пъдарци	321	368	372	245	207	210	137	98	78	
62195	с. Рани лист	965	1006	1228	1540	1652	2018	1062	764	714	
62445	с. Резбарци	187	183	190	243	299	697	541	605	696	
62668	с. Ридово	33	37	37	64	65	39	32	18	15	20
63170	с. Рудина	326	319	186	370	273	254	189	158	173	83
65512	с. Сватбаре	138	176	178	221	197	218	127	66	60	83
65890	с. Севдалина	101	61	90	145	133	150	68	51	44	20
65975	с. Седловина	256	327	359	497	544	658	298	279	295	
66336	с. Сестринско	163	193	103	129	135	175	68	87	96	83
66603	с. Сипей	341	319	305	523	674	647	322	437	444	84
66740	с. Скалище	350	356	419	507	399	533	276	268	266	
66754	с. Скална глава	277	321	344	379	331	314	236	129	128	
66929	с. Скърбино	97	111	113	152	199	222	155	138	118	
67742	с. Снежинка	311	383	429	70	83	69	42	13	15	20
67979	с. Соколско	156	183	216	144	59	52	18	8	6	
67982	с. Соколяне	365	324	404	460	495	542	345	305	266	
68014	с. Солище	181	202	186	229	231	374	260	267	279	
68336	с. Срединка	117	114	147	210	275	312	206	206	218	20
68984	с. Старо място	61	74	96	138	112	89	13	10	5	
69612	с. Стражевци	423	530	545	668	371	349	112	45	43	
69715	с. Страхил войвода	219	275	311	257	276	239	178	123	104	83
69849	с. Стремово	166	204	223	303	301	358	243	196	192	20
69852	с. Стремци	570	688	815	978	971	1211	795	635	603	
72120	с. Татково	120	138	112	127	123	79	93	75	58	83
72802	с. Тополчане	227	275	347	146	90	85	23	6	5	
73136	с. Три могили	304	378	396	453	427	480	354	295	315	
77339	с. Ходжовци	125	155	176	185	90	93	55	46	29	20
78149	с. Царевец	347	365	412	476	492	520	304	237	223	
80248	с. Чеганци	148	176	218	213	164	132	71	45	19	
80594	с. Черешница	637	614	642	649	613	617	465	299	276	83
80844	с. Черна скала	196	206	271	334	316	335	195	136	126	84
81267	с. Черньовци	133	193	155	161	172	150	127	114	91	83
81362	с. Чилик	232	287	312	403	383	441	265	206	208	

9.1. Население според преброяванията по общини и населени места

(Продължение)

Код по ЕКАТТЕ	Общини Населени места	Налично население към				Постоянно население към					Административно-териториални промени
		31.12.1934	31.12.1946	1.12.1956	1.12.1965	2.12.1975	4.12.1985	4.12.1992	1.03.2001	1.02.2011	
81462	с. Чифлик	599	658	697	956	740	798	503	374	371	94, 83
83315	с. Широко поле	424	456	904	1088	1248	1472	946	736	756	
87494	с. Яребица	200	229	218	265	165	88	29	13	7	
87672	с. Ястреб	442	512	590	664	694	757	522	329	354	
	Община Момчилград	18482	23064	26911	31319	29790	31227	20836	17185	16263	
00828	с. Ауста	288	382	413	540	551	459	330	233	206	
02155	с. Багрянка	387	482	538	469	451	253	180	184	318	95
02292	с. Балабаново	247	293	350	443	404	343	139	116	110	
04008	с. Биволяне	677	815	804	1190	863	495	397	245	180	
12293	с. Врело	600	720	847	685	532	470	287	188	144	
86030	с. Върхари	307	363	357	445	325	357	173	135	140	10
17186	с. Горско Дюлево	310	409	486	462	371	336	166	100	83	
17988	с. Груево	1157	1177	1323	1337	859	1229	817	756	715	
18126	с. Гургулица	273	312	406	462	282	330	151	76	44	99
24966	с. Девинци	х	х	х	х	х	х	х	158	129	96
20755	с. Джелепско	274	344	401	526	555	607	380	286	213	
23830	с. Друмче	216	246	282	287	236	142	67	31	24	
30154	с. Загорско	324	410	424	492	408	394	222	160	149	
30452	с. Звездел	371	455	570	747	907	1110	726	490	491	
03258	с. Каменец	252	293	345	361	370	168	77	33	34	10, 97
36350	с. Карамфил	358	463	454	545	582	671	553	309	301	
38409	с. Конче	452	593	655	813	820	924	470	280	246	
38697	с. Кос	253	303	350	360	293	269	170	111	104	
80131	с. Кременец	303	384	430	390	279	247	152	86	40	10
43102	с. Лале	612	815	911	1095	474	557	437	284	250	
43493	с. Летовник	495	559	575	570	416	188	94	61	42	
47144	с. Манчево	195	234	216	182	68	7	4	2	1	
48917	с. Момина сълза	518	567	613	531	207	106	58	40	26	
48996	гр. Момчилград	1802	3143	4324	6084	8185	10166	7266	7948	7831	
51097	с. Нановица	212	274	926	928	829	838	631	449	478	84
51473	с. Неофит Бозвелиево	992	1271	921	1052	995	986	540	409	334	
53076	с. Обичник	117	151	193	196	144	76	40	22	19	
55169	с. Пазарци	338	377	491	754	653	600	357	177	171	
56575	с. Пиявец	189	217	252	823	668	316	175	87	70	98
56767	с. Плешинци	157	209	280	291	231	208	90	44	35	
57892	с. Постник	653	778	960	1009	853	786	554	275	231	
59361	с. Прогрес	х	х	х	х	х	393	380	327	312	95
58757	с. Птичар	458	594	772	1024	870	804	466	282	255	
61063	с. Равен	525	544	648	793	719	675	443	371	343	
62147	с. Ралица	250	293	261	305	221	182	118	62	49	
65098	с. Садовица	244	334	309	362	299	261	142	62	37	



9.1. Население според преброяванията по общини и населени места

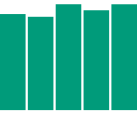
(Продължение)

Код по ЕКАТТЕ	Общини Населени места	Налично население към				Постоянно население към					Административно-териториални промени
		31.12.1934	31.12.1946	1.12.1956	1.12.1965	2.12.1975	4.12.1985	4.12.1992	1.03.2001	1.02.2011	
65797	с. Свобода	х	х	х	х	307	310	189	122	114	99
65944	с. Седефче	423	483	584	731	633	617	419	222	173	
65961	с. Седлари	221	220	240	303	285	363	211	164	192	
70785	с. Сенце	х	х	х	х	х	150	113	61	36	98
66500	с. Синделци	656	783	939	1077	1071	1105	804	393	311	
67882	с. Соколино	122	141	171	334	268	715	439	433	455	
70706	с. Сярци	268	340	178	186	159	6	-	-	-	68, 54, 112
72134	с. Татул	521	557	640	543	343	302	168	130	97	
80087	с. Чайка	х	х	х	х	571	593	355	220	230	100
81517	с. Чобанка	652	760	931	512	469	483	440	326	267	
81548	с. Чомаково	408	479	510	313	116	78	77	57	42	
81734	с. Чуково	283	344	423	528	490	545	366	178	191	
86060	с. Юнаци	122	153	208	239	158	7	3	-	-	54, 112
	Община Черноочене	14572	17787	19059	17998	16349	15260	12712	10567	9607	
02261	с. Бакалите	203	190	191	202	125	102	102	85	91	
03132	с. Бедрово	78	73	59	76	33	13	2	-	-	20, 54, 112
03188	с. Безводно	1590	1946	1982	1223	875	380	275	141	84	101
03410	с. Бели вир	514	664	778	881	809	704	567	490	382	102
03986	с. Беснурка	29	54	25	11	8	5	3	3	-	20, 112
05089	с. Божурци	47	234	261	322	342	356	330	251	248	103
05640	с. Боровско	113	142	130	102	36	48	39	27	12	20
05712	с. Босилица	60	43	41	35	22	19	16	17	15	20
05791	с. Бостанци	88	66	149	149	164	141	105	84	86	
07472	с. Бърза река	159	186	172	192	158	122	82	59	50	
10700	с. Верско	82	106	114	137	136	157	88	52	46	20
11613	с. Водач	239	289	327	316	289	336	322	300	311	
11805	с. Вождово	103	130	150	190	178	175	146	85	87	20
11987	с. Войново	52	47	57	26	34	15	18	14	12	20
12423	с. Възел	52	62	78	117	116	106	115	83	74	20
14221	с. Габрово	543	687	778	855	923	917	879	748	658	
20167	с. Даскалово	351	345	460	475	478	532	482	407	361	
23114	с. Драганово	79	143	103	138	184	221	186	169	172	
24219	с. Душка	321	455	548	164	44	44	27	14	6	20
24774	с. Дядовско	292	357	414	568	506	557	532	423	392	
29132	с. Железник	333	247	276	311	334	290	264	212	249	
29252	с. Женда	616	854	816	481	366	274	186	115	68	104
29461	с. Житница	260	307	288	401	359	406	298	255	248	
34117	с. Йончово	408	562	657	334	296	274	257	198	148	
35047	с. Каблешково	151	192	201	269	236	249	191	193	204	20
36066	с. Каняк	346	436	451	469	412	310	282	228	204	
38176	с. Комунига	845	992	1147	1417	1430	1538	1140	1232	1184	105

9.1. Население според преброяванията по общини и населени места

(Продължение и край)

Код по ЕКАТТЕ	Общини Населени места	Налично население към				Постоянно население към					Административно-териториални промени
		31.12.1934	31.12.1946	1.12.1956	1.12.1965	2.12.1975	4.12.1985	4.12.1992	1.03.2001	1.02.2011	
38491	с. Копитник	44	41	47	53	29	16	161	6	4	20
40796	с. Куцово	123	125	114	46	28	22	22	13	6	
44820	с. Лясково	451	528	637	732	718	793	684	686	657	
48307	с. Минзухар	716	875	1011	1222	1167	1104	812	513	480	106
49326	с. Мурга	456	569	500	204	102	87	64	48	38	20
51192	с. Небеска	152	173	206	126	89	67	51	34	17	20
51994	с. Нови пазар	39	42	46	90	193	268	202	275	282	
52153	с. Новоселище	129	145	102	123	124	113	97	97	89	
52372	с. Ночево	204	273	307	262	221	233	141	110	88	84
55395	с. Паничково	462	612	851	662	654	580	530	468	384	84
55568	с. Патица	286	355	374	425	377	310	257	181	170	
55960	с. Петелово	366	463	375	255	372	357	286	282	273	
58731	с. Пряпорец	86	124	127	248	320	236	174	180	212	20
58829	с. Пчеларово	1105	1107	877	749	519	308	226	212	142	
63392	с. Русалина	73	89	94	80	62	38	25	20	6	20
65841	с. Свободиново	260	347	381	451	359	360	284	204	175	107
67893	с. Соколите	429	490	583	249	184	132	142	102	60	
68415	с. Среднево	142	192	173	281	247	251	239	200	193	20
68566	с. Средска	128	154	211	190	94	63	38	26	18	20
69657	с. Стражница	150	240	255	303	319	320	268	193	157	108
80830	с. Черна нива	190	232	278	321	223	236	220	172	131	
81236	с. Черноочене	256	358	369	473	496	532	375	338	316	
87103	с. Ябълчени	139	164	184	229	228	217	183	145	157	109
87165	с. Яворово	232	280	304	363	331	326	297	177	160	



9.2. АДМИНИСТРАТИВНО-ТЕРИТОРИАЛНИ ПРОМЕНИ

1. С Указ № 1/5.01.1999 г. на президента на Република България, обн., ДВ, бр. 2/1999 г., са утвърдени границите и административните центрове на новите 28 области.

2. Включително заличените с Указ № 183/обн. 14.05.1957 г. поради изселване с. Дарец, Зорница, Крояци и Петлите. Общото им население е било: през 1934 г. - 1 944 лица, 1946 г. - 2 048, 1956 г. - 635 лица.

3. Включително заличеното с Указ № 881/обн. 30.11.1965 г. поради изселване с. Нов чистак. Населението му е било: през 1934 г. - 332 лица, 1946 г. - 349, 1956 г. - 504 лица.

4. През 1987 г. с Указ № 3005/9.10.1987 г. се закрива община Млечино и включените в състава ѝ населени места се присъединяват към община Ардино.

5. През 1987 г. с Указ № 3005/9.10.1987 г. се закрива община Бял извор и включените в състава ѝ населени места се присъединяват към община Ардино.

6. През 1960 г. с. Ардино е признато за град с Указ № 38/2.02.1960 г.

7. През 1968 г. от н. м. Башево и н. м. Боковица се образува с. Башево с Указ № 232/26.03.1968 г.

8. През 1986 г. н. м. Богатино (от с. Млечино) се признава за самостоятелно село Богатино с Указ № 970/обн. 4.04.1986 г.

9. През 1961 г. н. м. Чам дере е признато за самостоятелно с. Чам дере с Указ № 516/обн. 22.03.1961 г.

10. През 1981 г. с Указ № 409/обн. 27.03.1981 г. (ДВ, бр. 25/1981 г.) с. Менекше се преименува на с. Теменуга, с. Софтите - на с. Модрен, с. Чукурите - на с. Стражец, с. Пелевун - на с. Плевун, с. Айваз - на с. Върбен, с. Кабиле - на с. Светлен, с. Чакмаци - на с. Кременец, с. Юзбеци - на с. Върхари, с. Хаджийско - на с. Искрия, с. Кадънче - на с. Невестино, м. Османци - на м. Рибарци, с. Халач - на с. Брезен, с. Чам дере - на с. Боровица, с. Бекташи - на с. Каменец.

11. През 1986 г. с Указ № 970/ обн. 4.04.1986 г. се заличава с. Кътино и землището му се присъединява към с. Боровица.

12. През 1986 г. н. м. Главник (от с. Жълтуша) е признато за село Главник с Указ № 970/обн. 4.04.1986 г.

13. През 1986 г. н. м. се отделя от с. Долно Прахово и се признава за село с име Дедино с Указ № 970/обн. 4.04.1986 г.

14. През 1968 г. се признава за село с име Еньовче с Указ № 232/обн. 26.03.1968 г.

15. През 1981 г. н. м. от с. Жълтуша е отделено и е признато за самостоятелно село Седларци с Указ № 583/обн. 14.06.1981 г. До 1975 г. данните за броя на населението на с. Жълтуша включват и населението на Седларци.

16. През 1986 г. н. м. Искра (от с. Млечино) е признато за самостоятелно село Искра с Указ № 970/обн. 4.04.1986 г.

17. През 1986 г. с. Хаджиевци се заличава и землището му се присъединява към с. Китница с Указ № 970/обн. 4.04.1986 г.

18. През 1986 г. н. м. Левци (от с. Млечино) е признато за самостоятелно село Левци с Указ № 970/обн. 4.04.1986 г.

19. През 1981 г. от с. Падина са отделени н. м. Байчева река, Жеден и Звегор и са обособени в самостоятелно село Байчево с Указ № 583/обн. 14.04.1981 г. До 1975 г. вкл. данните за с. Падина включват и населението на трите отделени населени места Байчева река, Жеден и Звегор. С Решение на МС № 397/обн. 7.07.2000 г. (ДВ, бр. 62/2000 г.) с. Байчево се присъединява към с. Падина.

20. На основание §7 (т. 3) от Закона за административно-териториалното устройство на Република България, ДВ, бр. 63/1995 г., всички махали, колиби, гари, минни и промишлени селища придобиват статут на села.

21. През 1981 г. е образувано самостоятелно село Седларци отделено от с. Жълтуша с Указ № 583/обн. 14.06.1981 г. До 1975 г. населението на Седларци е включено към населението на с. Жълтуша.

22. През 1986 г. се заличава м. Иглика и землището ѝ се присъединява към с. Стояново с Указ № 970/обн. 4.04.1986 г.

23. През 1986 г. н. м. Търна (от с. Чернигово) е признато за самостоятелно село Търна с

Указ № 970/обн. 4.04.1986 г.

24. През 1968 г. н. м. от с. Млечино е отделено и е признато за самостоятелно село Хромица с Указ № 232/обн. 26.03.1968 г.

25. През 1986 г. н. м. Червена скала (от с. Млечино) се признава за самостоятелно село Червена скала с Указ № 970/обн. 4.04.1986 г.

26. През 1968 г. н. м. Чернигово и с. Търна образуват самостоятелно село Чернигово с Указ № 232/обн. 26.03.1968 г. През 1986 г. от с. Чернигово се отделя кв. Търна и се признава за отделно село с Указ № 970/обн. 4.04.1986 г.

27. През 1986 г. н. м. Брежана се отделя от с. Търновци и се признава за самостоятелно село Брежана с Указ № 970/обн. 4.04.1986 г.

28. През 1964 г. с. Джебел е признато за селище от градски тип с Указ № 546/обн. 15.09.1964 г., а през 1969 г. - за град с Указ № 829/обн. 29.08.1969 г. През 1940 г. към с. Джебел са присъединени с. Главатарци и с. Едноверци с министерска заповед № 3079/обн. 23.11.1940 г. През 1969 г. към гр. Джебел е присъединено с. Готварско и с. Дихановци с Указ № 829/обн. 29.08.1969 г. През 1986 г. се закрива с. Генерал Фичево и землището му се присъединява към гр. Джебел с Указ № 970/обн. 4.04.1986 г.

29. През 1986 г. н. м. Жълтика (от с. Щерна) е признато за самостоятелно село Жълтика с Указ № 970/обн. 4.04.1986 г.

30. През 1986 г. от с. Контил се отделят н. м. Рожденско и Черешка и се признават за самостоятелни села с Указ № 970/обн. 4.04.1986 г. Общото им население е било: 1934 г. - 399 лица, 1946 г. - 478, 1956 г. - 604, 1965 г. - 840, 1975 г. - 680 лица.

31. През 1981 г. към с. Мишевско се присъединява н. м. Тополника (от с. Църквица) с Указ № 583/обн. 14.06.1981 г. През 1986 г. от с. Мишевско се отделя н. м. Сипец и се признава за село с Указ № 970/обн. 4.04.1986 г.

32. През 1986 г. н. м. Рожденско (от с. Контил) се признава за самостоятелно село Рожденско с Указ № 970/обн. 4.04.1986 г.

33. През 1986 г. н. м. Сипец се отделя от с. Мишевско и се признава за самостоятелно село с Указ № 970/обн. 4.04.1986 г.

34. През 1981 г. към с. Търновци се присъединява н. м. Билярал (от с. Щерна) с Указ № 583/обн. 14.04.1981 г. През 1986 г. от с. Тър-

новци се отделя н. м. Брежана и се признава за самостоятелно село Брежана с Указ № 970/обн. 4.04.1986 г.

35. През 1981 г. от с. Църквица се отделя н. м. Тополника и се присъединява към с. Мишевско с Указ № 583/обн. 14.06.1981 г.

36. През 1986 г. н. м. Черешка се отделя от с. Контил и се признава за самостоятелно село Черешка с Указ № 970/обн. 4.04.1986 г.

37. През 1981 г. от с. Щерна се отделя н. м. Билярал и се присъединява към с. Търновци с Указ № 583/обн. 14.04.1981 г. През 1986 г. от с. Щерна се отделя н. м. Жълтика и се признава за самостоятелно село Жълтика с Указ № 970/обн. 4.04.1986 г. До 1975 г. вкл. към населението на с. Щерна е включено населението на н. м. Билярал.

38. Включително населението на заличената с Указ № 881/обн. 30.11.1965 г. поради изселване м. Зимица. Населението ѝ е било: през 1934 г. - 19 лица, 1946 г. - 24 лица.

39. Включително населението на заличеното с Указ № 970/обн. 4.04.1986 г. поради изселване с. Едил. Населението му е било: през 1934 г. - 402 лица, 1946 г. - 269, 1956 г. - 320, 1965 г. - 373, 1975 г. - 399 лица. Със същия указ се заличава землището на с. Едил и се присъединява към селата Чорбаджийско и Трепетлика.

40. През 1987 г. с Указ № 3005/обн. 9.10.1987 г. се закрива община Бенковски и включените в състава ѝ населени места се присъединяват към община Кирково.

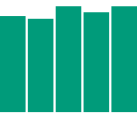
41. През 1987 г. с Указ № 3005/обн. 9.10.1987 г. се закрива община Подкова и включените в състава ѝ населени места се присъединяват към община Кирково.

42. През 1986 г. н. м. Сполука се отделя от с. Шумнатица и се признава за самостоятелно село Априлци с Указ № 970/обн. 4.04.1986 г.

43. През 1986 г. се заличава с. Ягнево и землището му се присъединява към с. Мъженци с Указ № 970/обн. 4.04.1986 г.

44. През 1991 г. се заличават с. Веслец, с. Пеевско и с. Мъженци и землищата им се присъединяват към с. Бенковски с Указ № 250/обн. 22.08.1991 г.

45. През 1986 г. н. м. Брегово (от с. Самодива) се признава за самостоятелно село Брегово



с Указ № 970/обн. 4.04.1986 г.

46. През 1966 г. с. Бързия се преименува на с. Бързея с Указ № 960/обн. 4.01.1966 г.

47. През 1981 г. н. м. Вълчанка (от с. Царино) се признава за самостоятелно село Вълчанка с Указ № 583/обн. 14.04.1981 г.

48. През 1986 г. с Указ № 970/обн. 4.04.1986 г. се заличава с. Робино и землището му се присъединява към с. Върбен.

49. През 1986 г. н. м. Горно Кирково (от с. Кирково) се признава за самостоятелно село Горно Кирково с Указ № 970/обн. 4.04.1986 г.

50. През 1986 г. с Указ № 970/обн. 4.04.1986 г. се заличава с. Завоя и землището му се присъединява към с. Дружинци. През 1989 г. с. Дружинци се преименува на с. Полянци с Указ № 2081/обн. 10.10.1989 г. През 1991 г. с Указ № 250/обн. 22.08.1991 г. се заличава с. Полянци и се възстановяват с. Завоя и с. Дружинци като самостоятелни села със същите наименования.

51. През 1986 г. от с. Кирково се отделя н. м. Горно Кирково и се признава за самостоятелно село Горно Кирково с Указ № 970/обн. 4.04.1986 г.

52. През 1986 г. с Указ № 970/обн. 4.04.1986 г. се заличава с. Жерка и землището му се присъединява към с. Кирково.

53. През 1981 г. н. м. Акча (от с. Чакаларово) се признава за самостоятелно село Кремен с Указ № 583/обн. 14.04.1981 г. До 1975 г. вкл. населението на м. Акча е включено в населението на с. Чакаларово.

54. Към 1.03.2001 г. няма население.

55. През 1966 г. с. Протогерово се преименува на с. Орлица с Указ № 591/обн. 12.07.1966 г.

56. През 1986 г. от с. Самодива се отделя н. м. Брегово и се признава за самостоятелно село Брегово с Указ № 970/обн. 4.04.1986 г.

57. През 1991 г. се заличава с. Загоричене и землището му се присъединява към с. Фотиново с Указ № 250/обн. 22.08.1991 г.

58. През 1994 г. с. Искрил се преименува на с. Хаджийско с Указ № 97/обн. 28.04.1994 г.

59. През 1981 г. от с. Царино се отделя с. Вълчанк и се признава за самостоятелно село Вълчанка с Указ № 583/обн. 14.04.1981 г.

60. През 1981 г. от с. Чакаларово се отделя н. м. Акча и се признава за самостоятелно

село Кремен с Указ № 583/обн. 14.04.1981 г. До 1975 г. вкл. в населението на с. Чакаларово е включено населението на м. Акча.

61. През 1986 г. се заличава землището на с. Едил и се присъединява към селата Чорбаджийско и Трепетлика с Указ № 970/обн. 4.04.1986 г.

62. През 1991 г. се заличават с. Пенковци и с. Трепетлика и землищата им се присъединяват към с. Чорбаджийско с Указ № 250/обн. 22.08.1991 г.

63. През 1986 г. от с. Шумнатица се отделя н. м. Сполука и се признава за самостоятелно село Априлци с Указ № 970/обн. 4.04.1986 г.

64. През 1983 г. община Голямо Каменяне се преименува на община Аврен с Указ № 2932, ДВ, бр. 76/1983 г. През 1987 г. община Аврен се закрива и включените в състава ѝ населени места се присъединяват към община Крумовград с Указ № 3005, ДВ, бр. 78/1987 г.

65. Включително населението на заличените поради изселване населени места:

Населени места	Брой на населението			Година на изселване
	1934	1946	1956	
с. Медовица	91	90	35	1965
с. Момчилово	53	71	56	1965

66. През 1981 г. от с. Аврен се отделя кв. Чифлик и става квартал на с. Голямо Каменяне с Указ № 583, ДВ, бр. 30/1981 г. До 1975 г. вкл. данните за населението на с. Аврен включват и населението на кв. Чифлик.

67. През 1954 г. м. Данаилово (от с. Гулийка) е призната за отделно населено място с Указ № 356/обн. 7.12.1954 г. През 1986 г. м. Данаилово се заличава и се присъединява към с. Багрилци с Указ № 970/обн. 4.04.1986 г.

68. Към 4.12.1992 г. няма население.

69. През 1981 г. от с. Гулия се отделят кварталите Костино и Ладово и се присъединяват като квартали на с. Малко Каменяне с Указ № 583/обн. 14.04.1981 г. До 1975 г. вкл. данните за населението на с. Гулия включват и населението на кварталите Костино и Ладово.

70. През 1981 г. н. м. Едрино (от с. Полковник Желязово) се отделя и се признава за самостоятелно населено място с наименование

с. Едрино с Указ № 583/обн. 14.04.1981 г.

71. През 1951 г. с. Долна Сушица се преименува на с. Златолист с Указ № 334/обн. 13.07.1951 г.

72. През 1986 г. се заличава с. Снеготин и землището му се присъединява към с. Качулка с Указ № 970/обн. 4.04.1986 г.

73. През 1981 г. към гр. Крумовград се присъединява кв. Разгон, отделен от с. Овчари с Указ № 583/обн. 14.04.1981 г.

74. През периода между 1934 и 1946 г. към с. Луличка са присъединени м. Врана и м. Скорец без административен акт.

75. През 1981 г. от с. Овчари се отделя кв. Разгон и се присъединява към гр. Крумовград с Указ № 583/обн. 14.04.1981 г. До 1975 г. вкл. в данните за населението на с. Овчари е включено и населението на кв. Разгон.

76. През 1981 г. от с. Полковник Желязово се отделя кв. Едрино и се признава за самостоятелно населено място с наименование с. Едрино с Указ № 583/обн. 14.04.1981 г. До 1975 г. вкл. в данните за населението на с. Полковник Желязово е включено и населението на кв. Едрино.

77. През 1968 г. се образува с. Сбор от сливането на н. м. Аръклар, Бектешлер, Гани къой, Хаджиолар, Чифлик и Шереметлер с Указ № 232/обн. 26.03.1968 г.

78. През 1951 г. с. Спахиево се преименува на с. Сливарка с Указ № 557/обн. 23.11.1951 г.

79. През 1986 г. се заличава с. Свирец и землището му се присъединява към с. Стари чал с Указ № 970/обн. 4.04.1986 г.

80. През 1986 г. се заличава с. Мече ухо и землището му се присъединява към с. Странджево с Указ № 970/обн. 4.04.1986 г.

81. Уточнени данни за 1946 и 1956 г.

82. Включително населението на заличените поради изселване населени места:

Населени места	Брой на населението			Година на изселване
	1934	1946	1956	
с. Дъхово	138	175	12	1958
с. Османово	346	366	33	1958
с. Средна Арда	75	106	511	1958
с. Желязна врата	206	216	369	1958
с. Дойранско	151	205	259	1965
с. Игловръх	217	232	259	1965

83. През 1987 г. се закрива община Перперек и включените в състава ѝ населени места се присъединяват към община Кърджали с Указ № 3005/обн. 9.10.1987 г.

84. През 1968 г. с Указ № 232/обн. 26.03.1968 г. за села се признават следните махали: Бленика, Енчец, Зимзелен, Костино, Крайно село, Нановица, Ночево, Паничково, Пенъово, Сипей и Черна скала.

85. През 1986 г. се заличава с. Лъвска и землището му се присъединява към м. Върбенци с Указ № 970/обн. 4.04.1986 г.

86. През 1940 г. към с. Гняздово е присъединена м. Коневод с министерска заповед № 3079/обн. 23.11.1940 г.

87. През 1986 г. се заличава с. Геново и землището му се присъединява към с. Дъждино с Указ № 970/обн. 4.04.1986 г.

88. През 1957 г. н. м. Темска (от сборно село Зорница) се признава за самостоятелно село Зорница с Указ № 183/обн. 14.05.1957 г.

89. През 1986 г. се заличава с. Читашко и землището му се присъединява към с. Кобиляне с Указ № 970/обн. 4.04.1986 г.

90. През 1968 г. към м. Костино е присъединена м. Тополска и е образувано с. Костино с Указ № 232/обн. 26.03.1968 г.

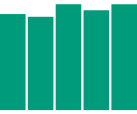
91. През 1960 г. към гр. Кърджали е присъединено с. Веселчане с Указ № 187/обн. 24.05.1960 г. През 1971 г. е присъединено с. Гледка и част от с. Прилепци с Указ № 757/обн. 8.05.1971 г. През 1986 г. с. Доброволец се заличава и землището му се присъединява към гр. Кърджали с Указ № 970/обн. 4.04.1986 г.

92. През 1981 г. от гр. Кърджали е отделен кв. Горна гледка и е обособен като самостоятелно населено място - с. Горна гледка с Указ № 583/обн. 14.04.1981 г. През 1991 г. се заличава с. Горна гледка и землището му се присъединява към гр. Кърджали с Указ № 250/обн. 22.08.1991 г.

93. През 1971 г. част от с. Прилепци се отделя и се присъединява към гр. Кърджали с Указ № 757/обн. 8.05.1971 г.

94. През 1940 г. м. Трънча се присъединява към с. Чифлик с министерска заповед № 3078/обн. 23.11.1940 г.

95. През 1986 г. от с. Багрянка се отделя н. м. Прогрес и се признава за самостоятелно



населено място с. Прогрес с Указ № 970/обн. 4.04.1986 г.

96. През 1996 г. се създава ново населено място - село Девинци, с Указ № 327/обн. 13.09.1996 г.

97. През 1940 г. към с. Каменец се присъединява с. Кнезово с министерска заповед № 3076/обн. 23.11.1940 г.

98. През 1981 г. от с. Пиявец се отделя м. Сенце и се признава за самостоятелно населено място село Сенце с Указ № 583/обн. 14.04.1981 г. До 1975 г. вкл. в данните за населението на с. Пиявец е включено и населението на м. Сенце.

99. През 1968 г. н. м. Шикимлер (от с. Грuevo) се признава за самостоятелно село Свобода с Указ № 232/обн. 26.03.1968 г.

100. През 1968 г. н. м. Каракъой се признава за самостоятелно село Чайка с Указ № 232/обн. 26.03.1968 г.

101. През 1986 г. се заличава с. Кадънка и землището му се присъединява към с. Безводно с Указ № 970/обн. 4.04.1986 г.

102. През 1986 г. се заличават м. Повиен, м. Средица и м. Сухино и землищата им се присъединяват към с. Бели вир с Указ № 970/обн. 4.04.1986 г.

103. През 1986 г. м. Божурци се признава за самостоятелно село Божурци с Указ № 970/обн. 4.04.1986 г.

104. През 1986 г. се заличава с. Богоров дол и землището му се присъединява към с. Женда с Указ № 970/обн. 4.04.1986 г.

105. През 1986 г. се заличава с. Пошево и землището му се присъединява към с. Комунига с Указ № 970/обн. 4.04.1986 г.

106. През 1968 г. към с. Минзухар са присъединени махалите Бодровци, Босилек, Ключево и Червенци с Указ № 232/обн. 26.03.1968 г.

107. През 1986 г. се заличава м. Дяконово и землището ѝ се присъединява към с. Свободино с Указ № 970/обн. 4.04.1986 г.

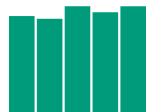
108. През 1986 г. се заличава с. Сапунаре и землището му се присъединява към с. Стражница с Указ № 970/обн. 4.04.1986 г.

109. През 1986 г. м. Ябълчени се признава за самостоятелно село с Указ № 970/обн. 4.04.1986 г.

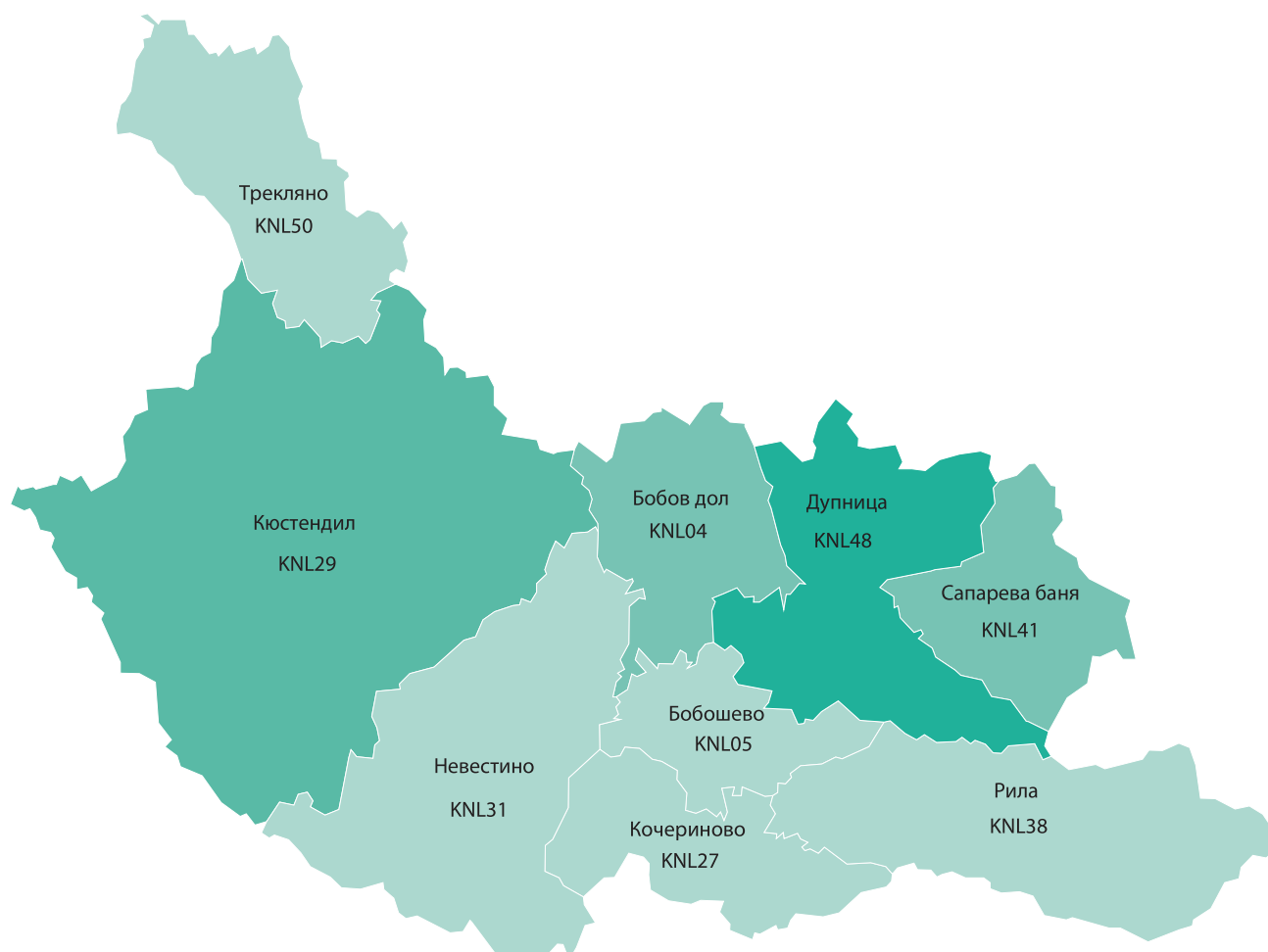
110. През 2002 г. с. Диамандово е присъединено към с. Бел извор с Решение на МС № 133 обн. 22.03.2002 г.

111. През 2008 г. н. м. Орех е признато за село с Указ № 728/обн. 3.06.2008 г.

112. Към 1.02.2011 г. няма население.

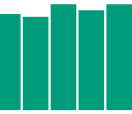


10. ОБЛАСТ КЮСТЕНДИЛ



Гъстота на населението - д./кв. км

- Под 29.0
- 29.1 - 44.0
- 44.1 - 77.0
- 77.1 - 150.0
- 150.1 - 410.0
- Над 410.0



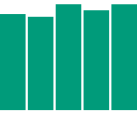
10.1. Население според преброяванията по общини и населени места

Код по ЕКАТТЕ	Общини Населени места	Налично население към				Постоянно население към					Административно-териториални промени
		31.12.1934	31.12.1946	1.12.1956	1.12.1965	2.12.1975	4.12.1985	4.12.1992	1.03.2001	1.02.2011	
	Област Кюстендил	190996	203381	197286	200974	198876	191463	181347	162534	136686	1
	Община Бобов дол	14971	16584	17772	18119	15942	14453	13655	11755	9067	2
02049	с. Бабино	706	762	733	656	524	438	354	295	229	
02052	с. Бабинска река	х	х	296	271	244	175	164	134	97	3
04371	с. Блато	265	278	246	165	111	97	90	56	30	
04501	гр. Бобов дол	1844	2520	4920	7426	7584	7697	7655	6904	5737	4
15446	с. Голема Фуча	886	974	852	714	435	298	244	177	118	
15535	с. Големо село	1303	1376	1256	1122	1092	883	751	636	488	5
15457	с. Голям Върбовник	1052	1124	1004	792	537	405	329	306	175	
16242	с. Горна Козница	1268	1298	1110	801	595	493	402	330	144	
21974	с. Долистово	786	944	859	737	640	538	458	386	280	
38635	с. Коркина	1373	1543	1445	1043	707	532	495	327	175	
44210	с. Локвата	х	х	217	119	49	22	27	19	8	6
46262	с. Мала Фуча	553	594	560	487	332	293	277	217	145	
46317	с. Мали Върбовник	694	763	680	523	357	267	193	170	108	
46824	с. Мало село	638	698	619	537	495	480	461	414	328	
48711	с. Мламолово	1369	1380	1331	1404	1294	1134	1071	958	742	
52297	с. Новоселяне	846	925	585	434	321	237	206	129	75	
55364	с. Паничарево	466	517	407	323	224	160	209	113	71	
83082	с. Шатрово	922	888	652	565	401	304	269	184	117	
	Община Бобошево	10697	11691	10199	8297	6556	5326	4620	3695	2870	
02172	с. Бадино	701	726	564	189	94	60	68	61	30	
04314	с. Блажиево	450	592	943	1062	947	782	661	560	444	
04532	гр. Бобошево	2878	3259	3215	2884	2366	2026	1845	1492	1221	7
11232	с. Висока могила	618	623	508	281	174	108	89	59	44	
12351	с. Вуково	1446	1501	797	537	304	206	152	115	68	
21565	с. Доброво	411	414	386	310	191	145	121	92	60	
35804	с. Каменик	1257	1337	781	331	150	73	51	33	15	8
66888	с. Скрино	491	518	451	349	218	152	130	90	69	
67252	с. Слатино	1402	1469	1409	1313	1158	958	818	643	449	
68062	с. Сопово	326	355	274	206	133	97	64	62	47	
75174	с. Усойка	536	671	682	742	784	703	609	483	419	
78495	с. Циклово	181	226	189	93	37	16	12	5	4	
	Община Дупница	34960	39989	44569	53141	58185	57310	55737	51471	44988	9, 10
02350	с. Баланово	1565	1685	1490	1281	1134	879	682	487	363	
04220	с. Бистрица	1436	1703	1703	1864	2008	2038	1984	1828	1580	
04354	с. Блатино	453	447	367	276	250	208	206	197	174	
17659	с. Грамаде	536	633	522	342	226	147	103	81	52	
20612	с. Делян	798	869	746	615	299	209	218	145	107	11
20763	с. Джерман	1306	1385	1360	1367	1557	1599	1486	1469	1288	
68789	гр. Дупница	16056	19301	25466	35806	41929	41930	41398	38127	33519	12
24791	с. Дяково	1722	1802	1545	1284	891	627	479	446	327	

10.1. Население според преброяванията по общини и населени места

(Продължение)

Код по ЕКАТТЕ	Общини Населени места	Налично население към				Постоянно население към					Административно-териториални промени
		31.12.1934	31.12.1946	1.12.1956	1.12.1965	2.12.1975	4.12.1985	4.12.1992	1.03.2001	1.02.2011	
39325	с. Крайни дол	189	221	208	166	115	96	88	70	55	
39339	с. Крайници	3001	3323	3001	2659	2516	2520	2334	2260	1954	
39640	с. Кременик	323	348	305	200	120	109	78	71	65	
55230	с. Палатово	758	827	780	717	577	330	245	213	142	
56349	с. Пиперево	156	176	169	197	208	200	257	201	185	
65245	с. Самораново	1257	1510	1797	1704	1710	1941	1895	1889	1752	
72758	с. Тополница	1360	1459	1175	838	516	334	231	245	157	
80491	с. Червен брег	2805	2930	2441	2003	1953	1720	1642	1457	1242	
87727	с. Яхиново	1239	1370	1494	1822	2176	2423	2411	2285	2026	
	Община Кочериново	13977	15159	14397	13033	10206	8617	7500	6607	5214	
02748	с. Бараково	840	954	1016	983	х	х	650	620	505	13
05565	с. Боровец	477	522	442	319	234	193	168	167	102	
07065	с. Бураново	943	957	1007	729	529	379	324	230	169	
23323	с. Драгодан	643	706	597	436	324	223	197	137	96	
39116	гр. Кочериново	3646	4173	4541	4772	4408	4065	3040	2799	2362	14, 13
39997	с. Крумово	435	481	406	265	193	147	104	94	70	
49360	с. Мурсалево	1073	1203	1101	1046	1032	811	669	581	458	
57830	с. Пороминово	890	1051	1154	976	935	776	671	586	497	
69261	с. Стоб	1558	1588	1488	1763	1581	1455	1248	1084	756	
76180	с. Фролош	2360	2378	1788	1206	653	381	282	204	135	
78625	с. Цървище	1112	1146	857	538	317	187	147	105	64	
	Община Кюстендил	65575	66951	64880	71336	79756	81525	78328	70573	60681	15, 16, 17, 2
02138	с. Багреници	879	872	822	871	1041	1006	938	851	675	
03962	с. Берсин	850	815	658	551	452	320	287	220	178	
04323	с. Блатец	360	351	221	140	81	65	44	33	23	16
04491	с. Бобешино	689	628	526	224	146	93	72	46	36	15
04796	с. Богослов	825	800	743	655	644	565	534	557	371	
07048	с. Буново	876	856	736	374	220	127	84	48	15	
48355	с. Вратца	920	874	761	618	491	417	355	281	224	18
14917	с. Гирчевци	123	159	125	131	146	164	153	167	143	19
16026	с. Горановци	1183	1113	760	583	417	255	216	166	95	16
16141	с. Горна Брестница	329	324	249	154	107	96	100	66	65	
16198	с. Горна Гращица	1063	1055	1032	948	902	717	547	491	389	
16995	с. Горно Уйно	1295	916	314	172	136	94	76	35	13	16
17680	с. Грамаждано	495	514	431	568	1079	471	444	361	303	20
17751	с. Граница	1570	1499	1272	1091	1078	864	787	713	567	
18112	с. Гурбановци	217	157	86	37	27	16	18	7	2	15
18318	с. Гърбино	489	480	353	155	75	45	15	5	3	16
18352	с. Гърляно	427	411	423	281	285	247	266	214	144	15
18455	с. Гюешево	910	1004	915	893	719	598	493	379	224	15
20208	с. Дворище	342	381	351	332	285	271	222	192	159	
21782	с. Дождевица	347	295	212	55	39	22	21	22	10	16
22071	с. Долна Гращица	300	331	316	308	266	196	163	157	106	



10.1. Население според преброяванията по общини и населени места

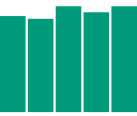
(Продължение)

Код по ЕКАТТЕ	Общини Населени места	Налично население към				Постоянно население към					Административно-териториални промени
		31.12.1934	31.12.1946	1.12.1956	1.12.1965	2.12.1975	4.12.1985	4.12.1992	1.03.2001	1.02.2011	
22811	с. Долно село	1548	1488	1126	821	502	359	227	158	104	15, 21
22862	с. Долно Уйно	550	494	273	240	138	121	91	48	13	16
23282	с. Драговищица	2217	2089	1677	1454	1250	967	799	667	454	16, 22
29026	с. Жабокрът	708	619	665	704	901	935	869	814	682	19
29266	с. Жеравино	286	239	147	44	14	16	9	10	3	15
29386	с. Жиленци	1375	1476	1325	1328	1447	1804	1484	1390	1161	23
32144	с. Ивановци	576	401	270	145	57	29	31	17	2	16
35835	с. Каменичка Скакавица	482	488	440	379	286	239	194	149	86	15
36659	с. Катрище	800	753	618	503	377	293	259	177	140	
38432	с. Коняво	1282	1301	1145	1369	1369	1281	1109	1011	832	
38474	с. Копиловци	549	644	693	946	1138	1013	880	760	681	
38515	с. Коприва	322	298	228	129	121	128	118	8	5	15
40765	с. Кутугерци	552	427	324	165	104	66	43	21	9	15
40991	с. Кършалево	382	370	289	156	83	47	43	31	7	16
41112	гр. Кюстендил	16788	19238	25025	37707	48354	54196	54431	49919	44532	20, 24
43267	с. Лелинци	358	386	261	217	130	88	55	59	34	
43373	с. Леска	336	303	216	79	49	20	6	4	1	15
43815	с. Лисец	334	302	195	65	20	14	18	16	7	16
44183	с. Лозно	858	797	1161	992	1085	1179	1154	991	824	
44255	с. Ломница	701	638	533	265	158	94	71	47	7	16, 25
46108	с. Мазарачево	990	1009	813	504	273	181	167	116	66	16
52400	с. Николичевци	384	439	507	558	х	х	533	471	415	26
52026	с. Нови чифлик	392	399	355	308	329	272	255	239	188	
52194	с. Ново село	542	658	536	434	207	160	104	65	30	
56378	с. Пиперков чифлик	х	188	261	430	1006	1210	1159	1084	959	27
57188	с. Полетинци	546	489	285	150	91	105	47	35	16	16
57319	с. Полска Скакавица	753	779	635	334	173	126	126	96	50	16
58129	с. Преколница	945	877	712	467	332	272	191	177	120	15
61457	с. Радловци	645	646	493	416	297	252	234	183	130	16
63536	с. Ражданица	1210	1166	925	947	840	662	567	385	278	16, 28
62181	с. Раненци	1078	1004	885	725	566	422	301	234	136	15
62428	с. Режинци	205	194	134	80	22	18	12	11	2	16
63608	с. Ръсово	571	558	392	283	173	132	80	71	48	15
65047	с. Савойски	284	278	219	169	84	43	23	16	7	
65142	с. Сажденик	232	222	122	43	130	8	11	7	2	
66891	с. Скриняно	1047	1088	1096	1066	1080	905	282	234	228	26
67461	с. Слокощица	1799	1633	1309	1413	1922	1994	2022	1942	1684	27
67790	с. Соволяно	1273	1318	1197	1146	1105	1047	1001	855	685	16
69167	с. Стенско	646	658	569	555	458	353	304	257	165	16
72045	с. Таваличево	1195	1202	1027	885	806	601	480	409	309	
73691	с. Търновлаг	361	374	334	286	292	209	188	148	132	
73750	с. Търсино	290	316	260	147	97	66	46	34	22	
78447	с. Церовица	578	530	387	239	154	100	87	48	30	15

10.1. Население според преброяванията по общини и населени места

(Продължение)

Код по ЕКАТТЕ	Общини Населени места	Налично население към				Постоянно население към					Административно-териториални промени
		31.12.1934	31.12.1946	1.12.1956	1.12.1965	2.12.1975	4.12.1985	4.12.1992	1.03.2001	1.02.2011	
78543	с. Црешново	279	224	163	89	49	22	18	14	12	15
78598	с. Цървена ябълка	382	397	270	183	72	42	31	23	6	
78608	с. Цървендол	197	203	157	75	45	22	9	7	2	15
78611	с. Цървеняно	1215	1156	926	453	229	167	111	110	47	
81606	с. Чудинци	448	409	239	108	57	42	16	12	2	16
83257	с. Шипочано	571	612	530	455	387	298	205	191	102	16
83354	с. Шишковци	1024	1079	925	1036	1169	1034	798	687	526	16
87062	с. Ябълково	х	260	300	503	1092	1222	1194	1104	953	29
	Община Невестино	21650	22877	18336	13904	9489	7266	5894	4466	2821	
10050	с. Ваксево	2720	2847	2354	2013	1602	1185	1027	746	534	30
10817	с. Ветрен	722	768	540	388	178	97	70	39	11	
21292	с. Длъхчево-Сабляр	327	361	266	162	83	61	55	31	10	
22112	с. Долна Козница	520	536	473	284	162	158	116	92	53	
23827	с. Друмохар	1106	1132	823	675	482	364	297	265	183	
27574	с. Еремия	2119	2190	1703	1205	873	554	475	308	157	
30613	с. Згурово	703	724	534	363	319	362	219	140	73	
32696	с. Илия	775	839	650	488	322	217	167	122	71	
35119	с. Кадровица	334	358	342	330	173	130	124	84	47	
43709	с. Лиляч	999	911	762	593	425	329	246	215	169	
49566	с. Мърводол	742	801	759	428	225	141	122	97	53	
51216	с. Невестино	620	795	800	799	941	897	814	768	590	31
51336	с. Неделкова Гращица	761	762	579	471	374	243	192	148	115	
55542	с. Пастух	433	468	381	267	140	114	93	84	51	
55734	с. Пелатиково	1183	1266	1056	859	508	423	352	321	133	
62058	с. Раково	1307	1340	850	565	314	164	104	64	17	
62284	с. Рашка Гращица	783	843	727	599	435	389	362	247	168	
67619	с. Смоличано	692	705	524	348	215	145	116	63	34	
69571	с. Страдалово	825	867	794	618	332	232	174	89	56	
72494	с. Тишаново	1447	1510	1141	848	457	320	226	137	68	
78584	с. Църварица	1295	1510	1175	784	393	250	164	114	59	32
80251	с. Чеканец	134	176	126	56	24	14	11	5	1	
81284	с. Четирци	1103	1168	977	761	512	477	368	287	168	
	Община Рила	5987	7144	7498	6650	5818	4918	4410	3844	2888	33
55083	с. Падала	319	333	258	164	99	86	67	45	29	
55539	с. Пастра	491	603	481	593	510	446	387	334	232	
62671	гр. Рила	3666	4185	4400	4228	4062	3644	3423	3094	2368	34



10.1. Население според преброяванията по общини и населени места

(Продължение и край)

Код по ЕКАТТЕ	Общини Населени места	Налично население към				Постоянно население към					Административно-териториални промени
		31.12.1934	31.12.1946	1.12.1956	1.12.1965	2.12.1975	4.12.1985	4.12.1992	1.03.2001	1.02.2011	
62685	ман. Рилски манастир	274	677	1054	570	306	105	57	31	39	35
67698	с. Смочево	1237	1346	1305	1095	841	637	476	340	220	
	Община Сапарева баня	11507	12769	12331	11876	9923	9841	9544	8981	7528	36
53254	с. Овчарци	1301	1385	1306	1203	1499	1385	1378	1325	1079	36
59358	с. Паничище	х	х	х	х	х	х	11	5	1	37
62520	с. Ресилово	1852	2019	1802	1691	1711	1724	1659	1537	1312	36
65365	гр. Сапарева баня	5960	6635	6669	6617	6713	4695	4635	4420	3814	36, 38
65379	с. Сапарево	2394	2730	2554	2365	х	2037	1861	1694	1322	39
	Община Трекляно	11672	10217	7304	4618	3001	2207	1659	1142	629	
06392	с. Брест	179	167	97	64	30	27	10	4	1	
07226	с. Бъзовица	343	296	192	104	84	32	28	21	18	
14101	с. Габрешевци	602	503	321	216	122	72	93	65	49	
16554	с. Горни Коритен	611	566	392	218	178	82	63	52	25	
16804	с. Горно Кобиле	106	89	58	37	21	15	8	13	4	
21422	с. Добри дол	933	891	649	416	282	201	177	81	28	
22410	с. Долни Коритен	531	461	322	169	113	66	53	30	21	
22650	с. Долно Кобиле	339	291	214	177	89	86	59	48	20	
23399	с. Драгойчинци	1189	942	680	322	165	90	46	20	6	
31200	с. Злогош	1012	906	606	390	276	180	114	75	36	
36960	с. Киселица	275	266	194	141	52	39	25	19	16	40
38786	с. Косово	807	722	460	234	150	94	71	49	21	
47929	с. Метохия	460	379	245	163	88	47	39	27	11	41
56887	с. Побит камък	215	160	109	50	16	14	13	6	2	42
68535	с. Средорек	632	558	393	324	251	192	123	73	46	43
70411	с. Сушица	593	560	417	270	155	129	92	71	28	
73047	с. Трекляно	1925	1709	1362	986	733	712	561	436	272	
75232	с. Уши	489	434	324	227	137	74	54	27	13	
81325	с. Чешлянци	431	317	269	110	59	55	30	25	12	

10.2. АДМИНИСТРАТИВНО-ТЕРИТОРИАЛНИ ПРОМЕНИ

1. С Указ № 1/5.01.1999 г. на президента на Република България, обн., ДВ, бр. 2/1999 г., са утвърдени границите и административните центрове на новите 28 области.

2. Уточнени данни за 1946 г.

3. През 1950 г. н. м. (от с. Новоселяне) е признато за самостоятелно село Бабинска река с Указ № 230/обн. 22.05.1950 г.

4. През 1965 г. с. Бобов дол е признато за селище от градски тип с Указ № 596/обн. 24.08.1965 г., а през 1967 г. - за град с Указ № 788/обн. 31.10.1967 г.

5. През 1965 г. с. Крушовица е заличено поради изселване и присъединено към с. Големо село с Указ № 959/обн. 28.12.1965 г. Населението на с. Крушовица е било: през 1934 г. - 63 лица, 1946 г. - 56 лица. През 1956 г. населението на с. Крушовица е преброено заедно с населението на с. Големо село.

6. През 1949 г. от н. м. Локвата и н. м. Альов гроб (от с. Вуково) е образувано село Локвата с Указ № 423/обн. 6.04.1949 г.

7. През 1971 г. към с. Бобошево е присъединена м. Въртен камък с Указ № 757/обн. 8.05.1971 г. През 1981 г. с. Бобошево е признато за град с Указ № 2190/обн. 20.10.1981 г.

8. През 1950 г. с. Каменик е присъединено към с. Блажиево с Указ № 291/обн. 23.06.1950 г., който скоро след това е отменен.

9. Включително населението на заличеното поради изселване през периода 1934 - 1946 г. без административен акт с. Ново село с население през 1934 г. - 6 лица.

10. Включително населението на заличеното поради изселване през 1974 г. с. Стари дол с Указ № 1885/обн. 7.09.1974 г. Населението му е било: през 1934 г. - 79 лица, 1946 - 67, 1956 - 65, 1965 - 4 лица.

11. През 1950 г. с. Кърнол се преименува на с. Делян с Указ № 567/обн. 31.10.1950 г.

12. През 1949 г. гр. Дупница се преименува на гр. Марек с Указ № 650/обн. 22.07.1949 г., а впоследствие и на гр. Станке Димитров с Указ № 611/обн. 23.11.1950 г. През 1992 г. гр. Станке Димитров се преименува на гр. Дупница с Указ № 7/обн. 6.04.1992 г.

13. През 1974 г. с. Бараково е присъединено към гр. Кочериново с Указ № 1942/обн. 17.09.1974 г. През 1991 г. кв. Бараково се отделя от гр. Кочериново и се признава за самостоятелно населено място - с. Бараково, с Указ № 250/обн. 22.08.1991 г.

14. През 1974 г. с. Кочериново е признато за град с Указ № 1942/обн. 17.09.1974 г., а към него е присъединено с. Бараково.

15. През 1987 г. се закрива община (селищна система) Гърляно и включените в състава ѝ населени места преминават към община Кюстендил с Указ № 3005, ДВ, бр. 78/1987 г.

16. През 1987 г. се закрива община Драговищица и включените в състава ѝ населени места преминават към община Кюстендил с Указ № 3005, ДВ, бр.78/1987 г.

17. Включително населението на заличените поради изселване населени места:

Населени места	Брой на населението				Година на изселване
	1934	1946	1956	1965	
с. Ресен	69	43	-	-	след 1946
с. Рибарци	69	17	-	-	след 1946
с. Жедилово	56	53	38	8	1971

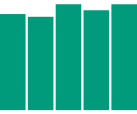
18. През 1949 г. с. Вратца се преименува на с. Мирово с Указ № 949/обн. 8.12.1949 г., а през 1993 г. с Указ № 13, ДВ, бр. 8/1983 г. се възстановява старото име - Вратца.

19. През 1955 г. с. Гирчевци се присъединява към с. Жабокрът с Указ № 317/обн. 13.12.1955 г., а през 1956 г. с. Гирчевци е отделено като самостоятелно село с Указ № 148/обн. 29.05.1956 г.

20. През 1953 г. към с. Грамаждано е присъединено с. Въртешево с Указ № 21/обн. 27.01.1953 г. През 1987 г. от с. Грамаждано се отделя квартал Въртешево и се присъединява към гр. Кюстендил с Указ № 1580, ДВ, бр. 39/1987 г.

21. През 1959 г. към с. Долно село е присъединено с. Бистрица с Указ № 582/обн. 29.12.1959 г.

22. През 1956 г. с. Драговищица е образувано от сливането на с. Перивол и с. Ямборано с Указ № 148/обн. 29.05.1956 г.



23. През 1971 г. към с. Жиленци е присъединена м. Долна Брестница с Указ № 757/обн. 8.05.1971 г.

24. През 1939 г. към гр. Кюстендил е присъединено с. Колуша с министерска заповед № 1640/обн. 20.06.1939 г.

25. През 1971 г. към с. Ломница е присъединено с. Щърбец с Указ № 757/обн. 8.05.1971 г.

26. През 1970 г. с. Николичевци е присъединено към с. Скриняно с Указ № 1840/обн. 24.11.1970 г. През 1991 г. кв. Николичевци се отделя от с. Скриняно и се признава за самостоятелно с. Николичевци с Указ № 250/обн. 22.08.1991 г.

27. През 1945 г. н. м. Пиперков чифлик (от с. Слокощица) е признато за самостоятелно село с министерска заповед № 716/обн. 21.05.1945 г. През 1934 г. населението на Пиперков чифлик е преброено към населението на с. Слокощица.

28. През 1989 г. с. Ръждавица се преименува на с. Раждавица с Указ № 2153/обн. 13.10.1989 г.

29. През 1945 г. н. м. Кошарите (от с. Жабокрът) е признато за отделно населено място село Ябълково с министерска заповед № 2350/обн. 27.10.1945 г.

30. През 1955 г. към с. Ваксево е присъединено с. Койно с Указ № 317/обн. 13.12.1955 г., а през 1971 г. е присъединена м. Кумбаска с Указ № 757/обн. 8.05.1971 г.

31. През 1955 г. към с. Невестино е присъединено с. Кадин мост с Указ № 317/обн. 13.12.1955 г.

32. През 1971 г. към с. Църварица са присъединени махалите Копривлен и Ново село с Указ № 757/обн. 8.05.1971 г.

33. Включително населението на заличено-то през 1971 г. поради изселване с Указ № 757/обн. 8.05.1971 г. с. Бозова, което е било: през

1934 г. - 423 лица, 1946 г. - 442, 1956 г. - 259, 1965 г. - 16 лица.

34. През 1964 г. с. Рила е признато за селище от градски тип с Указ № 546/обн. 15.09.1964 г., а през 1969 - за град с Указ № 829/обн. 29.08.1969 г.

35. На основание §7 (т. 3) от Закона за административно-териториалното устройство на Република България, ДВ, бр. 63/1995 г., всички махали, колиби, гари, промишлени и други селища придобиват статут на села.

36. През 1983 г. се образува община Сапарева баня със седалище гр. Сапарева баня. Включват се и с. Овчарци и с. Расилово, които се отделят от община Станке Димитров (ДВ, бр. 76/1983 г.).

37. През 1986 г. курортът Паничище от община Сапарева баня се признава за село с Указ № 970/обн. 4.04.1986 г.

38. През 1955 г. към с. Сапарева баня е присъединено с. Гюргево с Указ № 317/обн. 13.12.1955 г. През 1974 г. с. Сапарева баня е признато за град с Указ № 1942/обн. 17.09.1974 г. През същата година със същия указ към гр. Сапарева баня е присъединено с. Сапарево.

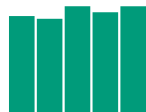
39. През 1986 г. от гр. Сапарева баня се отделя кв. Сапарево и става село с Указ № 970/обн. 4.04.1986 г.

40. През 1971 г. към с. Киселица е присъединена м. Гелчина с Указ № 757/обн. 8.05.1971 г.

41. През 1971 г. към с. Метохия е присъединена м. Възчукар с Указ № 757/обн. 8.05.1971 г.

42. През 1955 г. към с. Побит камък е присъединено с. Царица с Указ № 317/обн. 13.12.1955 г.

41. През 1953 г. към с. Средорек са присъединени с. Драголевци и с. Лечевци с Указ № 21/обн. 27.01.1953 г.

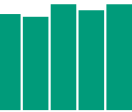


11. ОБЛАСТ ЛОВЕЧ



Гъстота на населението - д./кв. км

- Под 29.0
- 29.1 - 44.0
- 44.1 - 77.0
- 77.1 - 150.0
- 150.1 - 410.0
- Над 410.0



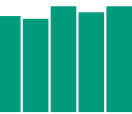
11.1. Население според преброяванията по общини и населени места

Код по ЕКАТТЕ	Общини Населени места	Налично население към				Постоянно население към					Административно-териториални промени
		31.12.1934	31.12.1946	1.12.1956	1.12.1965	2.12.1975	4.12.1985	4.12.1992	1.03.2001	1.02.2011	
	Област Ловеч	208444	215925	213319	217217	216844	204268	190262	169951	141422	1
	Община Априлци	9544	9901	8861	6806	6203	5363	4720	4137	3338	2, 3
52218	гр. Априлци	7706	7923	7256	5571	5143	4656	4097	3688	3018	4, 5, 6
10567	с. Велчево	314	361	345	368	434	305	271	202	169	7
20821	с. Джокари	120	147	149	112	80	50	42	25	x	8, 59
23621	с. Драшкова поляна	296	308	257	198	133	91	102	92	86	9
47514	с. Мачковци	320	442	271	158	105	60	38	26	x	8, 59
66771	с. Скандалото	486	455	364	272	219	150	140	88	65	10
80875	с. Черневото	302	265	219	127	89	51	30	16	x	8, 11, 59
	Община Летница	10753	10892	9494	8630	8043	7202	6752	5607	3776	
17244	с. Горско Сливово	3808	3616	2459	2077	1775	1487	1221	954	594	
40261	с. Крушуна	1123	1134	1106	933	886	708	614	560	398	
40943	с. Кърпачево	878	891	746	517	384	321	230	175	119	12
43476	гр. Летница	4944	5251	5183	5103	4998	4686	4687	3918	2665	13
	Община Ловеч	62163	64662	63337	70477	75236	73017	69423	62165	49738	14, 15
00028	с. Абланица	1097	1031	800	697	583	357	330	275	144	
00299	с. Александрово	3287	3483	3086	3077	2988	2638	2515	2298	1548	15
02935	с. Баховица	1752	1759	1740	1652	1749	1583	1431	1211	969	
06536	с. Брестово	1982	1920	1612	1155	731	551	452	294	170	
07260	с. Българене	1166	1067	839	699	542	371	335	303	175	
11452	с. Владия	1993	2094	1897	1600	1190	836	630	534	333	15
16002	с. Горан	1383	1473	1346	1195	957	627	506	487	391	16
16883	с. Горно Павликене	2165	2053	1589	1157	852	594	440	386	237	
17378	с. Гостиня	747	818	702	448	335	264	265	212	159	
20420	с. Деветаки	2096	1975	1668	1305	913	665	527	375	200	15
21823	с. Дойренци	3425	3457	2938	2862	2368	1842	1640	1343	1156	15
23666	с. Дренов	1765	1757	1563	1206	968	696	556	497	302	15
24373	с. Дъбрава	313	296	231	174	125	106	66	47	40	
32500	с. Изворче	103	113	72	38	33	21	52	49	41	8
34093	с. Йоглав	1027	1053	919	828	743	556	539	474	374	15
35198	с. Казачево	880	808	674	641	550	386	388	374	231	
40837	с. Къкрина	1922	1943	1618	1235	862	604	574	418	277	
43579	с. Лешница	1166	1130	865	609	472	305	296	264	148	
43829	с. Лисец	2257	2201	1917	1719	1750	1361	1172	1031	814	
43952	гр. Ловеч	11375	13798	19617	33584	43973	48931	48242	44146	36600	17
46396	с. Малиново	2301	2354	2319	1944	1631	1357	1151	964	715	18
58150	с. Прелом	643	700	591	397	288	230	184	129	81	19
58308	с. Пресяка	1632	1680	1462	1150	995	705	512	455	361	
69523	с. Радювене	3562	3538	2682	2292	1772	1309	1181	974	699	20
66799	с. Скобелево	682	646	497	500	425	372	347	316	275	
67060	с. Славяни	1949	1988	1858	1710	1673	1335	1144	932	789	21

11.1. Население според преброяванията по общини и населени места

(Продължение)

Код по ЕКАТТЕ	Общини Населени места	Налично население към				Постоянно население към					Административно-териториални промени
		31.12.1934	31.12.1946	1.12.1956	1.12.1965	2.12.1975	4.12.1985	4.12.1992	1.03.2001	1.02.2011	
67218	с. Слатина	2621	2713	2393	2244	1969	1552	1315	1151	778	
67324	с. Сливек	425	409	309	246	376	145	144	168	143	
67670	с. Смочан	909	921	749	626	530	408	338	316	273	
67948	с. Соколово	655	616	526	274	248	202	198	182	121	22
69225	с. Стефаново	951	901	691	435	294	223	196	153	99	23
72254	с. Тепава	1012	1013	855	480	284	218	194	132	86	15
75112	с. Умаревци	705	735	652	639	630	545	509	438	417	
77311	с. Хлеvene	1086	1073	917	738	670	499	473	378	297	
80039	с. Чавдарци	1129	1146	1143	921	767	623	581	459	295	15, 24
	Община Луковит	33354	34082	32597	30923	28877	25878	23783	21466	18125	25, 26
03143	с. Бежаново	4243	4339	3863	3194	2692	2204	1888	1654	1424	26
03373	с. Беленци	1338	1264	1139	933	910	667	649	508	404	
20688	с. Дерманци	4939	5030	4703	4331	3883	3307	2987	2625	2106	26
24236	с. Дъбен	957	987	896	821	563	426	342	248	134	
36511	с. Карлуково	2098	2221	2104	1787	1527	1437	1090	996	847	
44327	гр. Луковит	7343	7751	8795	9682	10399	10668	10505	10027	8964	
56099	с. Петревене	1209	1254	1183	991	884	772	748	662	598	
56318	с. Пещерна	498	570	499	492	400	304	277	219	147	26
63327	с. Румянцево	1944	1998	1807	1772	1497	1083	1009	890	672	27
72552	с. Тодоричене	1864	1713	1586	1280	1193	918	714	627	425	
43058	с. Торос	3888	3995	3435	3347	2991	2508	2175	1915	1608	26, 28
85010	с. Ъглен	3033	2960	2587	2293	1938	1584	1399	1095	796	26
	Община Тетевен	18421	20751	24888	26315	26661	26863	25952	23768	21307	29
00686	с. Асен	181	209	188	157	153	109	101	93	x	8, 60
07884	с. Бабинци	x	x	x	x	x	331	312	274	296	30
06358	с. Брезово	247	288	230	170	127	84	69	54	x	8, 60
07357	с. Български извор	1490	1589	1496	1607	1581	1423	1391	1327	1229	
10272	с. Васильово	440	455	508	477	464	436	373	308	275	
14386	с. Галата	1059	1243	1462	1798	1926	2249	2372	2436	2596	
15148	с. Глогово	x	x	x	1226	1380	1615	1616	1532	1647	31
15165	с. Гложене	1834	1931	1980	2005	1886	1724	1474	1165	1090	60
15758	с. Голям извор	918	837	714	645	681	557	520	471	418	60
15905	с. Голямо осое	111	114	108	96	62	72	44	34	x	8, 60
16972	с. Горното село	193	211	183	132	90	69	64	34	x	8, 60
17292	с. Горуньово	260	276	118	73	64	39	23	18	x	8, 60
17419	с. Градежница	1279	1692	2121	1318	1519	1721	1823	1798	1846	31
20996	с. Дивчовото	x	x	x	281	227	266	244	213	174	32
24503	с. Дълга ливада	92	116	127	90	88	109	45	33	x	8, 60
31320	с. Зоренишки дол	158	138	179	107	60	35	26	7	x	8, 60
39774	с. Кривина	122	129	118	109	76	59	47	26	x	8, 60
40289	с. Кръкожабене	41	50	56	56	45	47	39	36	x	8, 60



11.1. Население според преброяванията по общини и населени места

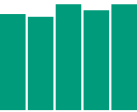
(Продължение)

Код по ЕКАТТЕ	Общини Населени места	Налично население към				Постоянно население към					Административно-териториални промени
		31.12.1934	31.12.1946	1.12.1956	1.12.1965	2.12.1975	4.12.1985	4.12.1992	1.03.2001	1.02.2011	
44135	с. Лозето	236	204	93	53	34	21	7	-	x	8, 33, 60
46437	с. Малка Желязна	1364	1298	1092	714	464	341	276	189	126	
53686	с. Ореша	132	138	106	60	50	42	28	17	x	8, 60
61087	с. Равна	80	69	53	29	18	15	11	9	x	8, 60
62579	с. Рибарица	772	942	1895	1546	1557	1494	1396	1276	1130	34, 60
72343	гр. Тетевен	5567	6807	9720	11781	12582	12799	12567	11498	9806	30, 35
72686	с. Топилица	143	134	88	52	34	28	18	10	x	8, 60
80902	с. Черни Вит	1702	1881	2253	1733	1493	1178	1066	910	674	36
	Община Троян	38647	39701	41752	45962	47231	45338	41284	37345	32399	2, 37
02018	с. Баба Стана	193	175	143	103	65	38	24	19	8	8
02302	с. Балабанско	968	942	732	390	310	199	167	204	128	38
02448	с. Балканец	825	838	803	735	702	500	386	283	259	39
03486	с. Бели Осъм	2201	2219	1960	1690	1594	1252	1045	877	703	
03558	с. Белиш	1397	1400	1031	599	464	365	302	271	218	40
05445	с. Борима	1719	1751	1739	1698	1602	1321	1140	1060	869	
12108	с. Врабево	2229	2376	2215	1921	1837	1639	1321	1067	779	
14266	с. Габърска	163	270	233	100	76	68	34	37	36	8
15703	с. Голяма Желязна	2744	2699	2331	2073	1673	1292	1122	879	637	
16986	с. Горно трапе	1144	933	831	667	390	247	233	224	210	41
18109	с. Гумошник	872	843	791	638	522	340	311	222	164	
20300	с. Дебнево	2091	2038	1905	1659	1553	1324	1094	904	726	
21590	с. Добродан	1121	1095	904	861	753	502	436	383	343	
22188	с. Долна Маргатица	108	117	82	43	26	21	7	-	-	8, 33, 61
23981	с. Дрянска	124	95	74	71	52	28	39	41	42	8
24476	с. Дълбок дол	1572	1493	1211	1030	920	627	515	440	334	
29276	с. Жеравица	39	40	43	52	11	23	2	2	8	8
29369	с. Жидов дол	66	64	61	41	11	16	4	-	-	8, 33, 61
32202	с. Иваншница	135	135	118	66	39	22	12	5	1	8
35290	с. Калейца	1622	1607	1430	1495	1353	1137	881	764	613	
35612	с. Калчевска	203	164	147	151	155	152	143	85	61	8
43089	с. Лакарево	176	162	154	90	50	35	32	17	6	8
43534	с. Лешко пресои	42	44	64	29	11	21	-	-	1	8, 42, 33, 61
44241	с. Ломец	1139	1077	978	864	760	541	441	380	269	
48180	с. Миленча	129	140	132	105	84	74	57	46	33	8
53707	с. Орешак	1708	1932	1916	2235	2573	2529	2365	2384	2102	43
55587	с. Патрешко	333	312	249	250	174	114	89	65	59	44
61532	с. Радоевското	85	65	44	38	23	11	10	6	3	8
61858	с. Райковска	156	134	112	59	40	49	58	53	38	8
66098	с. Селце	130	121	123	73	63	43	35	29	20	8
70500	с. Старо село	1116	1139	1066	951	752	532	400	313	235	45
69387	с. Стойновското	290	321	316	352	189	160	121	80	55	8

11.1. Население според преброяванията по общини и населени места

(Продължение и край)

Код по ЕКАТТЕ	Общини Населени места	Налично население към				Постоянно население към					Административно-териториални промени
		31.12.1934	31.12.1946	1.12.1956	1.12.1965	2.12.1975	4.12.1985	4.12.1992	1.03.2001	1.02.2011	
69907	с. Стругът	89	101	105	98	85	68	50	53	36	8
72309	с. Терзийско	1724	1728	1522	1189	1068	822	656	499	326	46
73198	гр. Троян	6328	7290	12481	19950	23708	26181	25104	23332	21194	47
80981	с. Черни Осъм	609	760	910	1105	1319	1216	1058	907	845	
81476	с. Чифлик	1112	1073	941	930	721	567	481	402	330	
83212	с. Шипково	1945	2008	1855	1561	1503	1262	1109	1012	708	48
	Община Угърчин	24703	25113	22285	18080	15182	12128	10816	8561	6505	
10197	с. Василковска махала	х	66	61	23	21	22	18	12	5	8, 49
15552	с. Голец	1802	1745	1618	1248	1073	664	601	355	242	
23060	с. Драгана	1618	1878	1612	1260	889	636	532	394	243	
35331	с. Каленик	1390	1507	1265	590	401	314	301	234	168	
36662	с. Катунец	2423	2491	2112	1723	1248	926	738	602	429	51
36912	с. Киркова махала	145	125	94	47	29	16	15	4	6	8
36943	с. Кирчево	881	1110	1131	1136	1241	1368	1320	1270	1235	50
43325	с. Лесидрен	2658	2650	2696	2471	2422	2029	1778	1478	1057	
48060	с. Микре	2433	2292	1988	1519	1062	735	658	390	189	
53967	с. Орляне	х	х	х	331	261	185	185	137	106	51
67057	с. Славщица	1558	1425	1260	888	603	475	357	215	101	
68076	с. Сопот	1885	1813	1542	1091	738	526	475	309	183	
75054	гр. Угърчин	7910	8011	6906	5753	5194	4232	3838	3161	2541	52
	Община Ябланица	10859	10823	10105	10024	9411	8479	7532	6902	6234	53
02909	с. Батулци	367	410	311	501	383	332	250	211	193	
06450	с. Брестница	1289	1317	1272	1332	1228	1012	993	1043	1022	54
15655	с. Голяма Брестница	980	991	1046	1004	757	451	385	213	155	55
21381	с. Добревци	1448	1343	1159	1094	968	850	729	628	503	
23368	с. Драгоица	91	104	86	56	26	16	11	6	х	8, 58
24390	с. Дъбравата	597	487	381	257	219	202	151	108	78	56
31098	с. Златна Панега	708	785	819	1192	1212	1294	1016	879	843	58
46886	с. Малък извор	504	549	466	562	535	428	379	271	235	58
48310	с. Мирioвец	137	133	96	72	52	35	20	13	х	58
48640	с. Мишкарете	189	166	303	48	35	28	18	12	х	8, 58
51102	с. Нановица	279	290	332	187	127	67	34	28	х	58
53730	с. Орешене	902	828	661	602	534	365	398	369	321	58
58462	с. Присоето	280	278	172	169	139	17	20	16	х	8, 58
67204	с. Слатина	143	130	75	44	24	10	3	7	х	8, 58
87014	гр. Ябланица	2945	3012	2926	2904	3172	3372	3125	3098	2884	57



11.2. АДМИНИСТРАТИВНО-ТЕРИТОРИАЛНИ ПРОМЕНИ

1. С Указ №1/5.01.1999 г. на президента на Република България, обн. ДВ, бр. 2/1999 г., са утвърдени границите и административните центрове на новите 28 области.

2. Уточнени данни за 1946 и 1956 г.

3. Включително населението на заличените поради изселване населени места:

Населени места	Брой на населението				Година на изселване
	1934	1946	1956	1965	
м. Врачените	35	8	3	1	1971
м. Дановци	14	18	21	-	1965
м. Йорговци	29	23	19	-	1965

4. Включително населението на заличените поради изселване през 1971 г. м. Гробът и м. Миховци с Указ № 757/обн. 8.05.1971 г.

5. През 1971 г. от сливането на махалите Горнените, Дуневци и Дюгените е образувано с. Видима с Указ № 757/обн. 8.05.1971 г. През 1971 г. м. Касалийска е слята със с. Ново село с Указ № 757/обн. 8.05.1971 г. През 1976 г. към с. Острец са присъединени махалите Бегликчиите, Боевска и Мядна с Указ № 704/обн. 11.06.1976 г. През 1976 г. от сливането на с. Видима, с. Зла река, с. Ново село и с. Острец е образуван гр. Априлци с Указ № 704/обн. 11.06.1976 г.

6. През 1978 г. към гр. Априлци са присъединени махалите Боголонта, Габровница, Карювци, Маришница, Паздерите, Пандуците (през 1971 г. към м. Пандуците е присъединена м. Курулезите), Стърна река (през 1971 г. към м. Стърна река е присъединена м. Крантовци), Събьовска и Черни връх с Указ № 45/обн. 20.01.1978 г.

7. През 1971 г. от сливането на махалите Бранево и Кулата е образувано с. Велчево с Указ № 757/обн. 8.05.1971 г.

8. На основание §7 (т. 3) от Закона за административно-териториалното устройство на Република България, ДВ, бр. 63/1995 г., всички махали, колиби, гари, минни и промишлени селища придобиват статут на села.

9. През 1971 г. от сливането с Указ № 757/обн. 8.05.1971 г. на махалите Балинцово, Драш-

кова поляна, Калинова стока, Липова могила и Шеврева стока е образувано с. Драшкова поляна.

10. През 1971 г. от сливането с Указ № 757/обн. 8.05.1971 г. на махалите Кованджиите, Лъката, Павловото и Скандалото е образувано с. Скандалото.

11. През 1971 г. към м. Чернево са присъединени махалите Врабците и Маринито с Указ № 757/обн. 8.05.1971 г.

12. През 1950 г. с. Надежда се преименува на с. Кърпачево с Указ № 45/обн. 8.02.1950 г.

13. През 1964 г. с. Летница е признато за селище от градски тип с Указ № 546/обн. 15.09.1964 г., а през 1970 г. - за град с Указ № 850/обн. 3.06.1970 г.

14. Включително населението на заличената с Указ № 463/обн. 2.07.1965 г. поради изселване м. Изворец. Населението ѝ е било: през 1934 г. - 47 лица, 1946 г. - 30, 1956 г. - 13 лица.

15. През 1987 г. се закрива община Александрово и включените в състава ѝ населени места се присъединяват към община Ловеч (Указ № 3005, ДВ, бр. 78/1987 г.).

16. През 1951 г. с. Долно Павликене се преименува на с. Горан с Указ № 334/обн. 13.07.1951 г.

17. През 1969 г. към гр. Ловеч е присъединено с. Гозница с Указ № 334/обн. 13.07.1951 г., а през 1970 г. - и с. Продимчец с Указ № 1840/обн. 24.11.1970 г. Двете села стават квартали на гр. Ловеч.

18. През 1971 г. с. Острец е преименувано на с. Малиново с Указ № 562/обн. 6.04.1971 г.

19. През 1950 г. с. Василево се преименува на с. Прелом с Указ № 45/обн. 8.02.1950 г.

20. През 1996 г. с. Стояново се преименува на с. Радювене с Указ № 203/обн. 28.06.1996 г.

21. През 1950 г. се образува с. Славяни от сливането на с. Зълково и с. Сотево с министерска заповед № 4127/обн. 8.02.1950 г.

22. През 1996 г. с. Соколово от община Угърчин се присъединява към община Ловеч с Указ № 384/обн. 4.11.1996 г.

23. През 1950 г. с. Вратца се преименува на с. Стефаново с Указ № 45/обн. 8.02.1950 г.

24. През 1950 г. с. Лъжене се преименува на с. Чавдарци с Указ № 45/обн. 8.02.1950 г.

25. Включително населението на заличените с Указ № 463/обн. 2.07.1965 г. поради изселване населени места:

Населени места	Брой на населението			Година на изселване
	1934	1946	1956	
к. Бели камък	144	87	-	1965
к. Беровци	104	99	-	1965
к. Подзъба	24	16	-	1965

26. През 1987 г. се закрива община (селищна система) Дерманци и включените в състава ѝ населени места се присъединяват към община Луковит с Указ № 3005, ДВ, бр. 78/1987 г.

27. През 1948 г. с. Блъсничево се преименува на с. Румянцево с министерска заповед № 8866/обн. 5.01.1948 г.

28. През 1954 г. с. Торос се преименува на с. Лазар Станево с Указ № 560/обн. 1.01.1954 г. През 1991 г. се връща старото наименование на селото - Торос, с Указ № 396/обн. 4.10.1991 г.

29. Включително населението на заличените с Указ № 463/обн. 2.07.1965 г. поради изселване населени места:

Населени места	Брой на населението			Година на изселване
	1934	1946	1956	
к. Влашки дол	20	6	-	1965
к. Длабе	68	68	75	1965
к. Лиса могила	23	7	-	1965
к. Опаленик	114	112	79	1965
к. Сушица	57	72	26	1965

30. През 1970 г. м. Бабинци се присъединява към гр. Тетевен с Указ № 1840/обн. 24.11.1970 г. През 1978 г. м. Бабинци се отделя от гр. Тетевен и е призната за село Бабинци с Указ № 2294/обн. 26.12.1978 г.

31. През 1963 г. н. м. Глогова махала е отделено от с. Градежница и е признато за село с Указ № 5/обн. 8.01.1963 г.

32. През 1965 г. н. м. Дивчовото е признато за махала с Указ № 463/обн. 2.07.1965 г. През 1978 г. м. Дивчовото е призната за село с Указ № 2294/обн. 26.12.1978 г.

33. Към 1.03.2001 г. няма население.

34. През 1939 г. м. Рибарица е призната за село с министерска заповед № 1380/обн. 1.06.1939 г.

35. През 1970 г. към гр. Тетевен с Указ № 1840/обн. 24.11.1970 г. са присъединени колибите Байовица, Банков дол, Ванковци, Здравец, Климаш, Крушев дол, Недковци, с. Полатен и махалите Пладницето и Скрибътна, които стават квартали на гр. Тетевен.

36. През 1939 г. м. Черни Вит е призната за село с министерска заповед № 1380/обн. 1.06.1939 г.

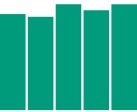
37. Включително населението на заличените през 1965 г. с Указ № 463/обн. 2.07.1965 г. и на заличените през 1971 г. с Указ № 757/обн. 8.05.1971 г. поради изселване населени места:

Населени места	Брой на населението				Година на изселване
	1934	1946	1956	1965	
м. Бъзювото	47	36	34	-	1965
м. Гачовска	41	30	9	-	1965
м. Глушка	14	17	88	-	1965
м. Гориначево	23	10	6	-	1965
м. Иванцов рът	9	9	6	-	1965
м. Йоковци	13	11	7	-	1965
м. Катранджийска	76	36	59	-	1965
с. Коман	28	32	12	-	1965
м. Крекляшка	13	10	10	-	1965
м. Крушов рът	28	28	19	-	1965
м. Кушутината	61	55	51	38	1971
м. Макаревец	131	149	87	42	1971
м. Минева къща	25	29	21	-	1965
м. Миховска	56	42	14	-	1965
м. Осойната	95	81	85	44	1971
м. Ралчовска	85	43	24	-	1965
м. Скандалска	19	15	8	-	1965
м. Тумбьовото	29	38	70	-	1965
м. Узунска	8	9	8	-	1965

38. През 1978 г. м. Балабанско е призната за село с Указ № 2294/обн. 26.12.1978 г.

39. През 1950 г. с. Кнежа се преименува на с. Балканец с Указ № 45/обн. 8.02.1950 г.

40. През 1950 г. към с. Белиш са присъединени махалите Ангелска, Бойков рът, Вълковска, Даньовска, Ковашка, Кутровска, Марковска, Минковска, Новата махала, Пананска, Перьовска, Радьовска, Райковска, Самарджий-



ска, Троянска, Чифлика. През 1971 г. са присъединени м. Горна Маргатина, м. Славник и м. Субашка с Указ № 757/обн. 8.05.1971 г.

41. През 1970 г. е образувано с. Горно трапе от разделянето на м. Трапето на две отделни населени места - м. Горно трапе и м. Долно трапе, с Указ № 1840/обн. 24.11.1970 г. През 1978 г. м. Горно трапе е призната за село с Указ № 2294/обн. 26.12.1978 г. Данните за с. Горно трапе до 1970 г. включват и тези за м. Долно Трапе.

42. Към 4.12.1992 г. няма население.

43. През 1971 г. към с. Орешак са присъединени махалите Ильовското, Коевци, Койнов трап, Ливадките, Нановска, Троянски манастир и Упчовското с Указ № 757/обн. 8.05.1971 г.

44. През 1971 г. е образувано с. Патрешко от сливането на махалите Кичушка, Спасовска, Улумска и Цоневска с Указ № 757/обн. 8.05.1971 г.

45. През 1939 г. към с. Съево са присъединени махалите Канджийска, Ралчовска, Терзийска и Шарбанска с министерска заповед № 1049/обн. 24.04.1939 г. През 1991 г. с. Съево се преименува на село Старо село с Указ № 304/4.10.1991 г.

46. През 1974 г. към с. Терзийско е присъединена м. Грънчар с Указ № 1885/обн. 6.09.1974 г.

47. През 1965 г. към гр. Троян са присъединени м. Велчевска, м. Голяма Рибня, м. Кнежки лък и м. Малка Рибня с Указ № 463/обн. 2.07.1965 г. През 1970 г. са присъединени с Указ № 1840/обн. 24.11.1970 г. м. Долно Трапе, м. Дудевска махала, м. Ливадето и м. Христова.

48. През 1966 г. с. Горно Шипково е преименувано на с. Шипково с Указ № 960/обн. 4.01.1966 г. През 1974 г. към с. Шипково е присъединена м. Долно Шипково с Указ № 1885/обн. 6.09.1974 г.

49. През 1944 г. н. м. Василковски воденици е признато за отделно населено място махала Василковска махала с министерска заповед № 2988/обн. 6.03.1944 г.

50. През 1971 г. с. Помашка Лешница е преименувано на с. Кирчево с Указ № 562/6.04.1971 г.

51. През 1963 г. н. м. Диксан махлеси от с. Катунец се признава за самостоятелно село Орляне с Указ № 5/8.01.1963 г.

52. През 1964 г. с. Угърчин е признато за селище от градски тип с Указ № 546/обн. 15.09.1964 г., а през 1969 - за град с Указ № 829/обн. 29.08.1969 г.

53. Включително заличената с Указ № 463/обн. 2.07.1965 г. поради изселване през 1965 г. м. Сираковци. Населението ѝ е било: през 1934 г. - 61 лица, 1946 г. - 52, 1956 г. - 40 лица.

54. През 1961 г. с. Малка Брестница е преименувано на с. Брестница с Указ № 129/обн. 11.04.1961 г.

55. През 1938 г. към с. Голяма Брестница са присъединени к. Илиевци, а през 1944 г. - к. Могилата.

56. През 1978 г. м. Дъбравата е призната за самостоятелно село Дъбравата с Указ № 2294/обн. 26.12.1978 г.

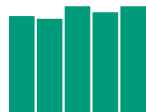
57. През 1955 г. с Указ № 317/обн. 13.12.1955 г. към с. Ябланица са присъединени махалите Ламбовци и Пали лула; през 1971 г. с Указ № 757/обн. 8.05.1971 г. - махалите Голяма гора и Камен дол и колибите Блатото, Братевец, Габровица, Гераня, Деветте дола, Дървена кошара и Шумака. През 1964 г. с. Ябланица е признато за селище от градски тип с Указ № 546/обн. 15.09.1964 г., а за град - през 1969 г. с Указ № 829/обн. 29.08.1969 г.

58. През 2007 г. селата: Драгоица, Нановица, Мириовец, Присоето, Мишкарете и Слатина се закриват с Решение на МС № 57/обн. 20.02.2007 г.

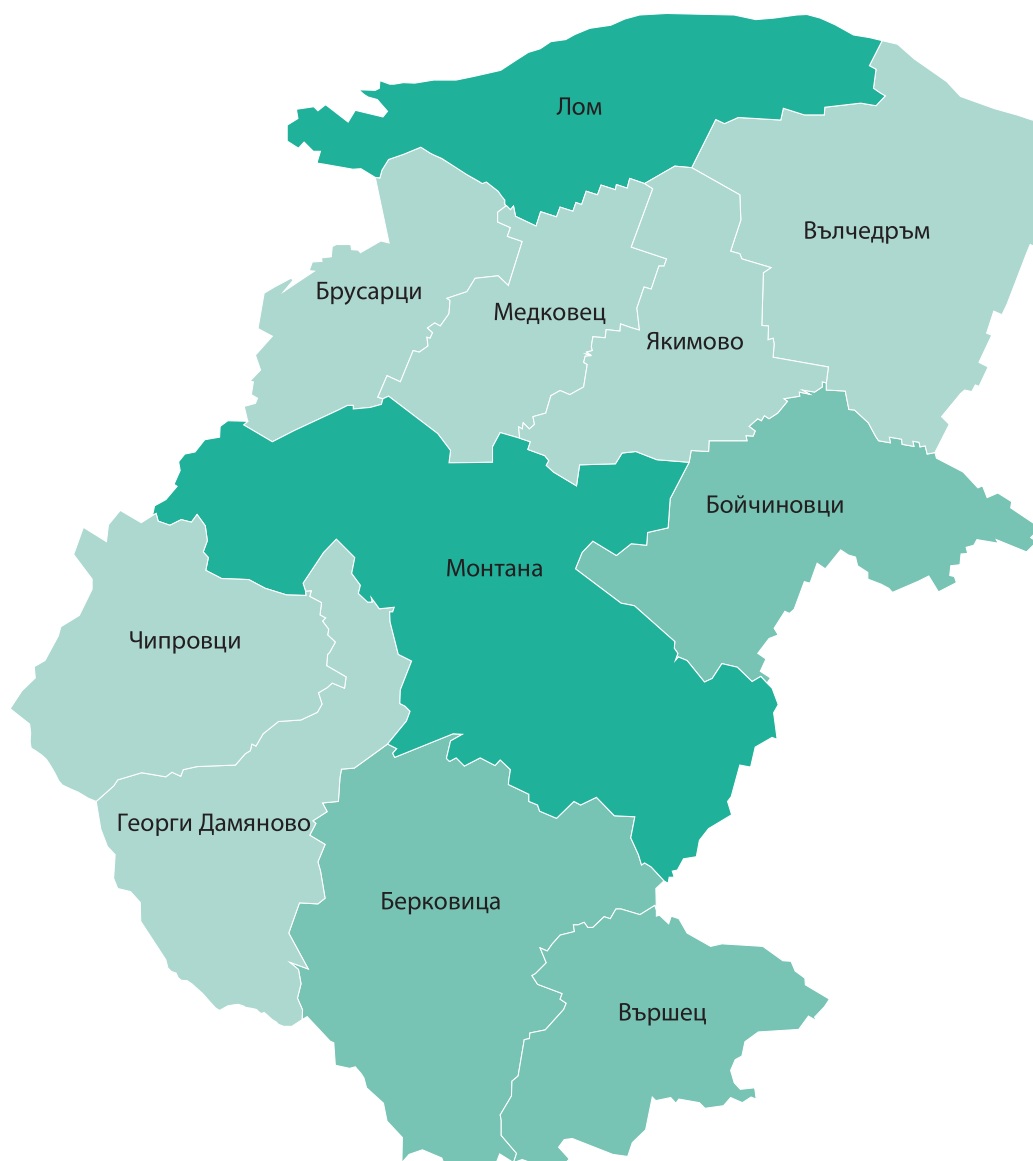
59. През 2007 г. селата: Мачковци, Джокари и Чернево се закриват с Решение на МС № 119/обн. 6.03.2007 г.

60. През 2007 г. селата: Зоренишки дол, Лозето, Тополица и Асен се присъединяват към с. Гложене; селата: Голямо осое, Кръгожабене, Равда, Горното село, Дълга ливада, Ореша и Кривина - към с. Голям извор; и селата: Горуньово и - Брезово към с. Рибарица с Решение на МС № 139/обн. 20.03.2007 г.

61. Към 1.02.2011 г. няма население.



12. ОБЛАСТ МОНТАНА



Гъстота на населението - д./кв. км

- Под 29.0
- 29.1 - 44.0
- 44.1 - 77.0
- 77.1 - 150.0
- 150.1 - 410.0
- Над 410.0

12.1. Население според преброяванията по общини и населени места

Код по ЕКАТТЕ	Общини Населени места	Налично население към				Постоянно население към					Административно-териториални промени
		31.12.1934	31.12.1946	1.12.1956	1.12.1965	2.12.1975	4.12.1985	4.12.1992	1.03.2001	1.02.2011	
	Област Монтана	227561	241651	243057	242588	236903	222756	208198	182258	148098	1
	Община Берковица	25324	27020	27684	26754	28639	26536	24999	22664	18803	2
02542	с. Балювица	585	581	514	368	251	167	144	88	58	
03928	гр. Берковица	6081	6876	9227	11562	16167	16289	16146	15533	13463	
04203	с. Бистрилица	941	987	845	616	567	405	314	230	177	
05253	с. Бокиловци	525	546	258	460	354	260	178	170	130	
05654	с. Боровци	1831	1866	1766	1693	1609	1183	1076	901	655	
07510	с. Бързия	2037	2442	2748	2377	2316	2158	1996	1798	1513	3
14297	с. Гаганица	2027	1948	1675	1384	1052	830	655	475	300	
30301	с. Замфирово	3455	3719	3592	3065	2636	2396	2158	1637	1297	4
38131	с. Комарево	422	433	378	314	223	180	136	103	90	
38933	с. Костенци	1066	1070	847	592	337	200	160	137	83	
39044	с. Котеновци	1299	1263	1026	688	422	324	257	205	139	
43414	с. Лесковец	1164	1149	910	574	292	192	181	118	51	
47723	с. Мездря	812	858	818	646	528	497	365	295	218	
55930	с. Песочница	605	581	426	194	120	60	56	67	29	
59118	с. Пърличево	381	425	404	303	216	168	153	129	72	
62311	с. Рашовица	267	258	231	142	78	53	39	13	3	
67221	с. Слатина	611	751	821	817	741	610	478	375	243	
78286	с. Цветкова бара	122	126	131	91	68	48	41	35	24	5, 6
80635	с. Черешовица	528	496	423	283	204	154	135	112	72	
87237	с. Ягодово	565	645	644	585	458	362	331	243	186	7
	Община Бойчиновци	20643	22208	23489	22658	19838	15692	14247	12258	9272	8
03383	с. Бели брег	853	937	866	583	407	280	213	166	94	
03397	с. Бели брод	976	1013	954	844	721	566	479	395	238	8
05236	гр. Бойчиновци	1215	1536	2952	3351	3250	2534	2428	2070	1567	9
11418	с. Владимирово	3013	3092	3337	3132	2701	2181	1913	1655	1409	10
17943	с. Громшин	2013	2199	2142	2094	1787	1448	1294	1114	812	8
27557	с. Ерден	1193	1330	1350	1353	1183	915	849	684	544	
37424	с. Кобиляк	925	982	1033	1052	912	668	574	441	319	8
43517	с. Лехчево	3964	4002	4042	4046	3570	2948	2705	2370	1797	8
46036	с. Мадан	2431	2532	2556	2196	1777	1394	1245	1128	756	
49607	с. Мърчево	1883	2243	2168	2159	1928	1480	1373	1116	834	
54496	с. Охрид	1065	1149	1079	974	881	687	587	527	391	
55258	с. Палилула	311	364	312	288	215	152	138	105	73	
57844	с. Портитовци	801	829	698	586	506	439	449	487	438	
	Община Брусарци	13390	14465	13885	13067	10818	9083	8069	6826	5078	
06570	гр. Брусарци	1765	2069	2134	2637	2294	2126	1876	1603	1208	11
06971	с. Буковец	1200	1314	1249	920	632	423	382	304	182	
10255	с. Василовци	3144	3068	2945	2807	2523	2182	1957	1610	1283	12
22945	с. Дондуково	1113	1159	1133	1045	900	719	612	526	392	

12.1. Население според преброяванията по общини и населени места

(Продължение)

Код по ЕКАТТЕ	Общини Населени места	Налично население към				Постоянно население към					Административно-териториални промени
		31.12.1934	31.12.1946	1.12.1956	1.12.1965	2.12.1975	4.12.1985	4.12.1992	1.03.2001	1.02.2011	
24298	с. Дъбова махала	516	597	480	370	274	221	175	157	103	
36957	с. Киселево	897	1031	994	849	633	461	379	303	205	
37397	с. Княжева махала	406	414	369	346	303	247	220	185	133	
39743	с. Крива бара	2136	2268	2148	2076	1828	1577	1500	1315	1050	
53401	с. Одоровци	349	411	383	223	63	44	51	49	25	
67564	с. Смирненски	1864	2134	2050	1794	1368	1083	917	774	497	13
	Община Вълчедръм	27471	28723	27261	25190	21951	18293	15858	13146	9900	14
05852	с. Ботево	290	325	283	246	219	180	127	107	65	14
07209	с. Бъзовец	1016	1067	985	812	624	469	384	267	114	
12543	гр. Вълчедръм	7435	8136	8351	7862	7305	6481	5732	4800	3662	15
16639	с. Горни Цибър	1909	1883	1824	1685	1481	950	675	390	196	14
22530	с. Долни Цибър	1110	1163	810	1286	1399	1498	1535	1576	1586	14
31053	с. Златия	3786	3778	3428	3073	2563	2070	1616	1289	870	14, 16
32295	с. Игнатово	829	824	825	728	607	532	443	358	262	14, 17
48859	с. Мокреш	3647	3696	3121	2640	2185	1768	1502	1150	803	18
61707	с. Разград	3197	3262	3117	2763	2144	1638	1366	1092	686	14, 19
16184	с. Септемврийци	3009	3225	3210	2967	2488	1924	1746	1441	1149	20
80933	с. Черни връх	1243	1364	1307	1128	936	783	732	676	507	
	Община Вършец	11728	12692	12743	11654	12119	11481	11066	9870	8203	
12961	гр. Вършец	4065	4407	5046	5373	6865	7413	7635	7247	6270	21
16119	с. Горна Бела речка	634	649	518	283	194	149	151	121	69	
16866	с. Горно Озирово	1925	1934	1739	1411	1160	864	719	478	314	
22019	с. Долна Бела речка	816	822	619	371	302	219	183	147	102	
22747	с. Долно Озирово	1106	1255	1228	1034	988	725	633	522	417	
23073	с. Драганица	825	1003	998	969	775	606	494	364	273	
37318	ман. Клисурски манастир	21	20	50	9	10	5	2	4	16	
68179	с. Спанчевци	830	891	882	752	702	642	576	458	365	
69537	с. Стояново	357	380	341	288	228	180	124	117	84	22
80683	с. Черкасци	1149	1331	1322	1164	895	678	549	412	293	
	Община Георги Дамяново	13132	12799	11669	10690	8739	6545	5558	4461	2771	
10999	с. Видлица	656	622	530	419	325	211	182	152	114	
14283	с. Гаврил Геново	945	919	788	858	689	496	448	408	247	23
14773	с. Георги Дамяново	918	918	978	1118	1122	950	821	689	526	24
14965	с. Главановци	831	762	657	542	340	229	172	122	73	
15299	с. Говежда	1418	1379	1405	1462	1146	918	771	614	490	
17018	с. Горно Церовене	1723	1674	1524	1371	1146	768	669	559	x	44
20941	с. Дива Слатина	714	752	680	535	361	232	192	171	110	
24534	с. Дълги дел	1041	1056	963	774	599	477	364	286	191	

12.1. Население според преброяванията по общини и населени места

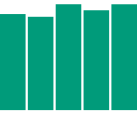
(Продължение)

Код по ЕКАТТЕ	Общини Населени места	Налично население към				Постоянно население към					Административно-териториални промени
		31.12.1934	31.12.1946	1.12.1956	1.12.1965	2.12.1975	4.12.1985	4.12.1992	1.03.2001	1.02.2011	
27348	с. Еловица	527	520	383	260	222	144	105	86	44	
35871	с. Каменна Рикса	869	884	786	645	500	375	322	223	151	
38488	с. Копиловци	2071	1951	1797	1713	1483	1159	992	760	564	
47771	с. Меляне	636	618	543	498	493	355	323	238	157	
57474	с. Помеждин	320	261	224	137	76	48	37	31	17	
80368	с. Чемиш	463	483	411	358	237	183	160	122	87	
	Община Лом	36605	38368	39985	43062	43672	42879	40260	35077	28139	
21436	с. Добри дол	1028	1013	872	608	596	457	396	361	333	
22695	с. Долно Линево	800	823	764	756	654	543	466	306	254	
30291	с. Замфир	2262	2397	2274	2197	2127	1751	1524	1233	1006	25
37544	с. Ковачица	3577	3730	3472	3218	2701	2128	1923	1545	1173	26
44238	гр. Лом	19668	20981	23929	28196	30540	32206	31133	27767	22507	27
53970	с. Орсоя	1237	1203	1132	1011	778	346	196	182	115	
67310	с. Сливата	1083	1171	1069	911	688	501	416	295	206	
68672	с. Сталийска махала	2501	2570	2247	2334	2288	2242	1976	1680	1325	28
68758	с. Станево	2110	2118	1943	1670	1274	1006	786	549	341	29
72940	с. Трайково	2339	2362	2283	2161	2026	1699	1444	1159	879	30
	Община Медковец	12110	12746	12548	11229	9463	7687	6855	5661	4029	
00792	с. Аспарухово	1462	1579	1489	1426	1199	899	889	729	524	
47593	с. Медковец	4795	5024	5166	4588	4037	3353	2967	2464	1812	
56544	с. Пишурка	742	795	726	627	491	354	297	203	123	
62222	с. Расово	3217	3400	3291	2979	2562	2163	1941	1643	1150	
67386	с. Сливовик	1894	1948	1876	1609	1174	918	761	622	420	
	Община Монтана	41858	45913	48252	53952	61964	68827	67365	61422	53856	31
03201	с. Безденица	670	783	805	624	568	475	417	406	336	
03722	с. Белотинци	2028	2213	2073	1781	1454	1110	887	662	451	31, 32
04251	с. Благово	1444	1515	1338	1118	1139	928	809	702	550	33
11137	с. Винище	1083	1209	1020	865	660	478	426	318	294	31
11171	с. Вирове	929	1019	964	839	706	569	471	450	407	
11939	с. Войници	444	427	402	277	158	123	102	84	71	
14180	с. Габровница	2396	2661	3019	2574	2200	1762	1637	1295	1111	
16153	с. Горна Вереница	1206	1183	1071	719	553	406	365	265	214	
21840	с. Доктор-Йосифово	2091	2338	2088	1676	1478	1074	884	837	707	34
22040	с. Долна Вереница	1666	1533	1268	1003	672	452	366	292	216	
22250	с. Долна Рикса	1088	1190	1019	673	543	419	359	301	231	31
03736	с. Долно Белотинци	1706	1647	1528	1218	1191	1022	893	773	644	35
37304	с. Клисурица	834	840	792	590	466	386	295	208	137	31
39503	с. Крапчене	1231	1302	1065	913	799	626	501	431	335	
43730	с. Липен	1623	1799	1611	1316	1093	829	672	524	366	
48489	гр. Монтана	9045	11178	16278	27928	40085	51595	52476	49176	43781	36, 37, 38
51665	с. Николово	1108	1250	1146	945	923	791	667	551	470	39

12.1. Население според преброяванията по общини и населени места

(Продължение и край)

Код по ЕКАТТЕ	Общини Населени места	Налично население към				Постоянно население към					Административно-териториални промени
		31.12.1934	31.12.1946	1.12.1956	1.12.1965	2.12.1975	4.12.1985	4.12.1992	1.03.2001	1.02.2011	
67043	с. Славотин	2210	2408	2365	1835	1430	1100	948	760	481	31
67667	с. Смоляновци	2674	2730	2750	2399	2113	2002	1814	1347	1047	31
70024	с. Стубел	2778	2886	2470	1993	1603	1207	1061	902	607	
70113	с. Студено буче	1416	1507	1309	1085	1003	730	594	533	502	
70233	с. Сумер	1561	1642	1280	1087	732	473	476	385	278	
73167	с. Трифоново	627	653	591	494	395	270	245	220	145	40
17018	с. Горно Церовене	х	х	х	х	х	х	х	х	475	44
	Община Чипровци	11424	11779	11482	11762	9148	7678	6817	4988	3715	
03469	с. Белимел	1470	1432	1560	1347	867	657	502	362	253	
16239	с. Горна Ковачица	791	736	607	545	461	322	257	186	122	41
16300	с. Горна Лука	1022	992	903	776	579	464	388	276	182	
29115	с. Железна	912	973	925	1055	762	623	560	432	318	
47353	с. Мартиново	854	890	882	1330	1058	710	613	415	269	
48475	с. Митровци	971	965	800	580	389	312	241	163	119	
58116	с. Превала	1599	1719	1529	1391	1201	1042	911	596	445	
61090	с. Равна	348	350	276	211	153	112	105	74	42	
80354	с. Челюстница	626	587	483	393	279	200	151	114	78	
81390	гр. Чипровци	2831	3135	3517	4134	3399	3236	3089	2370	1887	42
	Община Якимово	13876	14938	14059	12570	10552	8055	7104	5885	4332	
22873	с. Долно Церовене	1853	2144	1865	1752	1511	1209	1138	972	810	
24551	с. Дългоделци	2496	2689	2598	2337	1989	1612	1434	1188	882	
38159	с. Комошица	2884	3053	3019	2699	2411	1842	1543	1335	970	
87299	с. Якимово	6643	7052	6577	5782	4641	3392	2989	2390	1670	43



12.2. АДМИНИСТРАТИВНО-ТЕРИТОРИАЛНИ ПРОМЕНИ

1. С Указ № 1/5.01.1999 г. на президента на Република България, обн., ДВ, бр. 2/1999 г., са утвърдени границите и административните центрове на новите 28 области.

2. Включително населението на заличено-то поради изселване през 1971 г. с. Калиманци с Указ № 757/обн. 8.05.1971 г. Населението му е било: през 1934 г. - 453 лица, 1946 г. - 422, 1956 г. - 374, 1965 г. - 253 лица.

3. През 1950 г. с. Клисуря се преименува на с. Бързия с Указ № 3/обн. 11.01.1950 г.

4. През 1947 г. с. Гушанци се преименува на с. Замфирово с министерска заповед № 5750/обн. 24.09.1947 г.

5. През 1964 г. к. Цветна бара се преименуват на к. Цветкова бара без административен акт.

6. На основание §7 (т.3) от Закона за административно-териториалното устройство на Република България, ДВ, бр. 63/1995 г., всички населени места от вида на махали, колиби, гари, минни и промишлени селища придобиват статут на села.

7. През 1951 г. с. Ягодиново се преименува на с. Ягодово с Указ № 334/обн. 13.07.1951 г.

8. През 1987 г. община (селищна система) Лехчево е закрыта с Указ № 3005, ДВ, бр. 78/1987 г., и населените места, включени в състава ѝ се присъединяват към община Бойчиновци.

9. През 1974 г. към с. Бойчиновци е присъединено с. Огоста (с. Минкова махала до 1962 г.) с Указ № 1942/обн. 17.09.1974 г. Със същия указ с. Бойчиновци е признато за град със същото наименование.

10. През 1949 г. с. Люта се преименува на с. Владимирово с Указ № 844/обн. 20.10.1949 г.

11. През 1984 г. с. Брусарци е признато за град с Указ № 2907/обн. 7.09.1984 г.

12. През 1951 г. към с. Василевци е присъединено с. Александрово с Указ № 344/обн. 20.07.1951 г.

13. През 1954 г. с. Гайтанци и с. Луковица се сливат с Указ № 356/обн. 7.12.1954 г. и образуват ново село с наименование Смирненски.

14. През 1987 г. община (селищна система) Златия е закрыта с Указ № 3005, ДВ,

бр. 78/1987 г., и населените места, включени в състава ѝ, се присъединяват към община Вълчедръм.

15. През 1964 г. с. Вълчедръма е признато за селище от градски тип с Указ № 546/обн. 15.09.1964 г. През 1966 г. името е осъвременено на Вълчедръм с Указ № 960/обн. 4.01.1966 г., а през 1969 г. с Указ № 829/обн. 29.08.1969 г. се признава за град.

16. През 1955 г. с. Златия е образувано от сливането на с. Калугер махала и с. Куле махала с Указ № 317/обн. 13.12.1955 г.

17. През 1966 г. наименованието на с. Игнатиево се осъвременява на с. Игнатово с Указ № 960/обн. 4.01.1966 г.

18. През 1950 г. към с. Мокреш е присъединено с. Душилница с Указ № 664/обн. 29.12.1950 г.

19. През 1955 г. с. Разград е образувано от сливането на с. Крумово и с. Разград махала с Указ № 317/обн. 13.12.1955 г.

20. През 1974 г. с. Горна Гнойница се преименува на с. Септемврийци с Указ № 2106/обн. 22.01.1974 г.

21. През 1963 г. към с. Вършец е присъединено с. Заножене с Указ № 5/обн. 8.01.1963 г. През 1964 г. с. Вършец е признато за град с Указ № 546/обн. 15.09.1964 г.

22. През 1951 г. с. Сердар се преименува на с. Стоян-Лилково с Указ № 47/обн. 9.02.1951 г. и на с. Стояново с Указ № 334/обн. 13.07.1951 г.

23. През 1955 г. с. Гаврил Геново е образувано от сливането на с. Сотучино и с. Илица с Указ № 317/обн. 13.12.1955 г.

24. През 1958 г. с. Лопушна се преименува на с. Георги Дамяново с Указ № 420/обн. 9.12.1958 г.

25. През 1954 г. с. Дългошевица се преименува на с. Замфирово с Указ № 505/обн. 1.01.1954 г. и на Замфир с Указ № 50/обн. 9.02.1960 г.

26. През 1950 г. към с. Ковачица е присъединено с. Горно Линево с Указ № 230/обн. 22.05.1950 г.

27. През 1955 г. към гр. Лом е присъединено с. Младеново с Указ № 317/обн. 13.12.1955 г.,

а през 1965 г. – с. Алигина махала, с. Момин брод, с. Николаево и м. Кален поток с Указ № 463/обн. 2.12.1965 г.

28. През 1956 г. към с. Сталийска махала е присъединено с. Влашка махала с Указ № 317/обн. 13.12.1955 г.

29. През 1950 г. с. Лабец се преименува на с. Станево с Указ № 236/обн. 28.05.1950 г. и през същата година към с. Станево е присъединено с. Чучан с Указ № 257/обн. 7.06.1950 г.

30. През 1950 г. с. Трайково е образувано от сливането на с. Криводол и с. Ключова махала с Указ № 490/обн. 19.09.1950 г.

31. През 1987 г. община (селищна система) Смоляновци е закрыта с Указ № 3005, ДВ, бр. 78/1987 г., и населените места, включени в състава ѝ се присъединяват към община Монтана (тогава Михайловград).

32. През 1978 г. с. Белотинци се отделя от окръг Видин (сега област Видин) и преминава към окръг Михайловград (сега област Монтана).

33. През 1949 г. с. Ново село се преименува на с. Благово с Указ № 844/обн. 20.10.1949 г.

34. През 1950 г. с. Вълкова Слатина се преименува на с. Доктор Йосифово с Указ № 165/обн. 5.04.1950 г.

35. През 1978 г. с. Белотинци се преименува на с. Долно Белотинци без административен акт.

36. През 1945 г. гр. Фердинанд се преименува на гр. Михайловград с Постановление на Министерския съвет № 3/обн. 13.03.1945 г.

През 1959 г. към гр. Михайловград (сега Монтана) са присъединени с. Кошарник и с. Мала Кутловица с Указ № 582/обн. 29.12.1959 г.

37. Включително населението на заличеното с Указ № 202/обн. 2.03.1976 г. с. Живовци, което става дъно на язовир. Населението му е било: през 1934 г. - 1 337 лица, 1946 г. - 1 304, 1956 г. - 1 156, 1965 г. - 943 лица.

38. През 1993 г. гр. Михайловград се преименува на гр. Монтана с Указ № 10/обн. 18.01.1993 г.

39. През 1949 г. с. Баня се преименува на с. Николово с Указ № 844/обн. 20.10.1949 г.

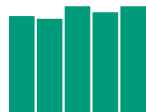
40. През 1950 г. с. Припължене се преименува на с. Трифоново с Указ № 663/обн. 29.12.1950 г.

41. През 1960 г. с. Ковачица се преименува на с. Горна Ковачица с Указ № 50/обн. 9.12.1960 г.

42. През 1968 г. с. Чипровци е признато за град с Указ № 688/обн. 17.09.1968 г.

43. През 1950 г. с. Прогорелец се преименува на с. Якимово с Указ № 236/обн. 28.05.1950 г. С Указ № 257/обн. 20.06.1950 г. към с. Якимово са присъединени с. Котеновци и с. Войници.

44. През 2003 г. с. Горно Церовене от общ. Георги Дамяново преминава към община Монтана с Указ № 40/обн. 18.02.2003 г.

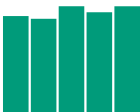


13. ОБЛАСТ ПАЗАРДЖИК



Гъстота на населението - д./кв. км

-  Под 29.0
-  29.1 - 44.0
-  44.1 - 77.0
-  77.1 - 150.0
-  150.1 - 410.0
-  Над 410.0



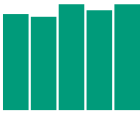
13.1. Население според преброяванията по общини и населени места

Код по ЕКАТТЕ	Общини Населени места	Налично население към				Постоянно население към					Административно-териториални промени
		31.12.1934	31.12.1946	1.12.1956	1.12.1965	2.12.1975	4.12.1985	4.12.1992	1.03.2001	1.02.2011	
	Област Пазарджик	211451	244385	277198	296641	314006	326188	326123	310723	275548	1
	Община Батак	8159	8779	13758	10542	9445	8585	7639	7189	6144	
02837	гр. Батак	5480	5783	10372	6678	5839	5080	4588	4143	3353	2
51874	с. Нова махала	1643	1946	2217	2479	2516	2478	2040	2159	2087	
76162	с. Фотиново	1036	1050	1169	1385	1090	1027	1011	887	704	
	Община Белово	12416	13405	14184	15021	14724	14191	12428	11069	8891	3
00165	с. Аканджиево	991	1029	1014	909	875	738	672	563	420	3
03592	гр. Белово	2114	2422	3589	4411	5287	5266	5023	4578	3911	4
14163	с. Габровица	1387	1549	1405	1057	1000	798	692	626	505	
15802	с. Голямо Белово	2077	2061	1747	1236	1028	868	805	654	484	
24414	с. Дъбравите	1121	1226	1211	972	908	798	716	636	499	
47812	с. Мененкьово	1171	1270	1283	1389	1388	1324	1266	1179	935	
48903	с. Момина клисура	1382	1627	1655	1549	1637	1519	1404	1253	920	
66319	с. Сестримо	2173	2221	2280	3498	2601	2880	1850	1580	1217	
	Община Брацигово	13041	14790	15643	15441	14618	13411	12514	11596	9648	
06207	гр. Брацигово	3251	3418	4200	5082	5539	4991	5071	4815	4146	
07586	с. Бяга	1635	1971	1972	2030	2073	2045	1827	1686	1444	
29522	с. Жребичко	1414	1497	1491	847	361	230	179	124	80	
32888	с. Исперихово	1090	1436	1619	1814	1787	1900	1830	1990	1946	
37705	с. Козарско	1563	1849	1809	1888	1801	1670	1443	1277	956	
61220	с. Равногор	2607	2901	2909	2459	1951	1577	1311	1019	605	
62973	с. Розово	1481	1718	1643	1321	1106	998	853	685	471	
	Община Велинград	17911	22617	30545	34856	39367	42103	43059	42722	40707	5, 6
00881	с. Абланица	104	133	196	191	171	364	355	307	376	7
83421	с. Алendarова	144	170	207	198	200	274	272	245	272	8
07836	с. Биркова	x	x	x	x	x	385	401	382	421	9
07853	с. Бозьова	x	x	x	x	x	115	104	80	52	9
07867	с. Бутрева	x	x	x	x	x	161	172	159	179	9
10450	гр. Велинград	10782	12592	18146	20077	23848	25432	25634	24818	22602	10, 11
12989	с. Враненци	x	x	x	x	x	209	193	174	169	9
12334	с. Всемирци	143	184	199	261	249	312	322	330	311	12
18513	с. Горна Биркова	x	x	x	x	x	166	193	431	212	9
18527	с. Горна Дъбева	x	x	x	x	x	212	213	188	210	9
17823	с. Грашево	594	703	1115	927	1040	1263	1269	1303	1256	13
24325	с. Долна Дъбева	143	174	197	209	262	278	262	280	282	14
23234	с. Драгиново	1524	1905	2405	2956	3526	4145	4420	4658	4805	15
36035	с. Кандови	91	108	146	179	198	198	202	210	211	16
41136	с. Кръстава	x	x	x	x	x	1016	1021	787	1058	17
47559	с. Медени поляни	x	833	1069	1417	728	766	655	741	728	6, 18
55631	с. Пашови	360	465	489	582	718	683	837	860	833	19
59224	с. Побит камък	x	x	x	x	x	488	517	603	643	9
63687	с. Рохлава	22	34	42	60	44	425	373	424	395	20
65534	с. Света Петка	668	872	1080	1358	1229	1359	1476	1558	1544	21

13.1. Население според преброяванията по общини и населени места

(Продължение)

Код по ЕКАТТЕ	Общини Населени места	Налично население към				Постоянно население към					Административно-териториални промени
		31.12.1934	31.12.1946	1.12.1956	1.12.1965	2.12.1975	4.12.1985	4.12.1992	1.03.2001	1.02.2011	
70648	с. Сърница	981	1485	1942	2799	3259	3285	3606	3650	3579	6, 22, 34
78272	с. Цветино	2355	2959	3312	3642	3895	256	226	172	158	7, 9, 17, 20
81863	с. Чолакова	х	х	х	х	х	198	204	201	210	9
86115	с. Юндола	х	х	х	х	х	113	132	161	201	11
	Община Лесичово	12766	13576	12239	10701	9444	8030	7289	6633	5408	23
05459	с. Боримечково	1209	1186	1032	893	752	633	591	616	569	23
21172	с. Динката	1095	1232	1258	1200	1128	1254	1247	1229	1164	23
35571	с. Калугерово	2903	3029	2821	2559	2324	1960	1744	1568	1164	24, 23
43369	с. Лесичово	2885	3107	2503	2065	1734	1475	1269	1077	828	23
55275	с. Памидово	888	912	913	813	893	590	543	493	378	25, 23
78478	с. Церово	2383	2575	2358	2058	1673	1357	1263	1132	911	23
84067	с. Щърково	1403	1535	1354	1113	940	761	632	518	394	23
	Община Пазарджик	65067	78671	88904	106559	118160	128974	133685	127900	114817	23, 26
00254	с. Алеко Константиново	1313	1659	1753	1983	2302	2531	2602	2913	2714	27
00571	с. Априлци	797	902	808	798	770	537	569	510	526	
06149	с. Братаница	1359	1599	1802	1954	2129	2286	2205	2204	2093	
10505	с. Величково	2219	2442	2231	1857	1763	1567	1367	1271	1020	
14619	с. Гелеменово	813	940	968	925	833	808	781	786	695	
15028	с. Главиница	1035	1183	1259	1756	2146	2351	2740	2619	2282	
15271	с. Говедаре	1073	1363	1529	1536	1598	1656	1539	1670	1634	
20362	с. Дебръщица	1503	1725	1734	1469	1656	1407	1237	1092	910	
21556	с. Добровница	1130	1348	1364	1410	1541	1596	1526	1516	1380	
23457	с. Драгор	532	609	703	853	1097	1170	1432	1408	1422	
30572	с. Звъничево	1154	1479	1655	2166	2464	2551	2450	2260	1899	
32010	с. Ивайло	1086	1314	1592	2478	2883	3164	3366	3229	2841	
39428	с. Крали Марко	469	549	460	390	307	263	245	240	190	26
44879	с. Ляхово	493	603	578	598	708	518	475	517	391	26
46749	с. Мало Конаре	4514	5055	4902	5282	5325	4732	4890	4963	4353	
48444	с. Мирянци	522	591	630	627	690	681	686	633	568	
48876	с. Мокрище	559	725	826	1667	2049	2203	2196	2097	1851	
53285	с. Овчеполци	1944	2084	2026	1898	1621	1508	1350	1171	972	26
53335	с. Огняново	1633	2035	2434	2515	2439	2666	2759	2661	2353	28
55155	гр. Пазарджик	23228	30376	39499	55430	65727	77278	82578	78855	71979	
55556	с. Паталеница	2657	2930	2809	2412	2246	2064	1904	1583	1228	29
56561	с. Пищигово	1756	1929	1898	1744	1663	1501	1454	1338	1037	26
63032	с. Росен	1025	1194	1208	1138	1037	874	753	702	516	26
65437	с. Сарая	957	1134	1276	1340	1503	1552	1507	1469	1356	
65468	с. Сбор	1154	1266	983	741	648	550	447	333	249	
66559	с. Синитово	1628	1908	2114	2192	2352	2524	2440	2258	1950	
72713	с. Тополи дол	685	776	799	785	675	496	415	359	268	26
77061	с. Хаджиево	987	1258	1375	1385	1347	1312	1372	1271	1027	
78056	с. Цар Асен	761	872	848	712	539	452	439	432	281	26
78570	с. Црънча	1907	2119	1968	1741	1738	1741	1625	1382	1107	
81089	с. Черногорово	2604	2974	3137	3061	2656	2688	2575	2429	2203	26
86074	с. Юнаците	1570	1730	1736	1716	1708	1747	1761	1729	1522	



13.1. Население според преброяванията по общини и населени места

(Продължение и край)

Код по ЕКАТТЕ	Общини Населени места	Налично население към				Постоянно население към					Административно-териториални промени
		31.12.1934	31.12.1946	1.12.1956	1.12.1965	2.12.1975	4.12.1985	4.12.1992	1.03.2001	1.02.2011	
	Община Панагюрище	24781	27350	28503	31791	33146	33825	32599	29818	25263	30
02717	с. Баня	1842	1710	1668	1448	1402	1245	1171	1005	705	
07572	с. Бъта	1897	2011	2130	2019	2014	1897	1737	1510	1183	
27406	с. Елшица	1528	1761	1857	1859	1527	1472	1316	1081	747	
22681	с. Левски	2190	2065	1696	1602	1254	1139	1026	958	707	31
53103	с. Оборище	2345	2503	2444	2096	2191	2106	1789	1529	1256	32
55302	гр. Панагюрище	10198	12014	14000	18315	20634	21066	21131	19994	17584	
59375	с. Панагюрски колонии	х	х	х	х	х	945	685	424	307	33
57128	с. Поибрене	1470	1578	1159	1096	965	908	842	816	776	34
57580	с. Попинци	2876	3225	3201	3154	3077	2997	2864	2467	1993	
68271	с. Сребриново	435	483	348	202	82	50	38	34	5	35
	Община Пещера	10970	12955	18314	17940	20558	22029	22233	22037	18899	
36124	с. Капитан Димитриево	1122	1341	1288	1114	1382	1109	1037	908	768	
56277	гр. Пещера	7449	8938	13777	14619	16861	18765	19280	19411	16746	
61371	с. Радилово	2399	2676	3249	2207	2315	2155	1916	1718	1385	
	Община Ракиново	8865	9861	12095	12825	13925	15031	15764	15868	15064	
23008	с. Дорково	2268	2499	2749	2734	2907	3024	3127	3044	2774	
38844	гр. Костандово	2107	2333	2665	3296	3575	4045	4220	4351	4168	35
62004	гр. Ракиново	4490	5029	6681	6795	7443	7962	8417	8473	8122	36
	Община Септември	27886	31818	33356	32725	33092	33107	32263	29872	25794	23
05949	с. Бошуля	1384	1550	1469	1343	1268	1151	1053	947	816	
10104	с. Варвара	1871	2214	2393	2446	2427	2560	2634	2440	2061	
10820	гр. Ветрен	6018	6556	6319	5486	4960	4894	4521	3888	3221	33
10851	с. Ветрен дол	1764	1951	1828	1734	1944	1813	1804	1747	1452	
11154	с. Виноградец	2709	3053	2976	3043	2944	2525	2289	1943	1481	
16732	с. Горно вършило	1015	1027	880	313	242	199	151	110	42	
22592	с. Долно вършило	308	351	351	122	105	14	11	14	5	
31214	с. Злокучене	491	562	575	623	721	780	821	842	860	
36172	с. Карабунар	3101	3268	2978	2688	2366	2132	1874	1748	1349	
37491	с. Ковачево	1317	1592	1719	1975	2041	2297	2448	2434	2402	
44053	с. Лозен	969	1150	1244	1270	1337	1379	1262	1194	1019	
66202	с. Семчиново	1357	1560	1769	1777	2025	2233	2199	2077	1943	
66264	гр. Септември	2841	3930	5796	7479	8076	9116	9361	9005	7869	37
66439	с. Симеоновец	946	1077	1146	1156	1648	1225	1141	1016	898	
67009	с. Славовица	1795	1977	1913	1270	988	789	694	467	376	
	Община Стрелча	9589	10563	9657	8240	7527	6902	6650	6019	4913	
04368	с. Блатница	860	972	921	637	482	357	291	252	183	
24726	с. Дюлево	1324	1286	937	653	446	338	335	285	201	
65807	с. Свобода	1249	1213	1085	848	660	515	395	287	175	38
67516	с. Смилец	1767	1764	1405	1204	860	600	496	410	271	
69835	гр. Стрелча	4389	5328	5309	4898	5079	5092	5133	4785	4083	39

13.2. АДМИНИСТРАТИВНО-ТЕРИТОРИАЛНИ ПРОМЕНИ

1. С Указ № 1/5.01.1999 г. на президента на Република България, обн., ДВ, бр. 2/1999 г., са утвърдени границите и административните центрове на новите 28 области.

2. През 1964 г. с. Батак е признато за град с Указ № 546/обн. 15.09.1964 г.

3. През 1998 г. с. Аканджиево е отделено от община Септември и е присъединено към община Белово с Указ № 117/обн. 6.04.1998 г.

4. През 1969 г. е образуван гр. Белово от сливането на селище от градски тип Гара Белово и с. Малко Белово с Указ № 829/обн. 29.08.1969 г.

5. Уточнени данни за 1946 и 1956 г.

6. През 1987 г. община (селищна система) Сърница е закрита с Указ № 3005, ДВ, бр. 78/1987 г., и населените места, включени в състава ѝ, се присъединяват към община Велинград.

7. През 1975 г. н. м. от с. Цветино е признато за самостоятелно село Абланица с Указ № 1521/обн. 24.10.1975 г. През 1978 г. към с. Абланица са присъединени к. Магерови с Указ № 2294/обн. 26.12.1978 г.

8. През 1978 г. к. Шондрови се преименуват на к. Алendarова с Указ № 2294/обн. 26.12.1978 г. и се признават за самостоятелно село Алendarова със същия указ.

9. През 1978 г. населените места: Биркова (от с. Цветино), Бозьова (образувано от н. м. Бозьова и н. м. Елан дере), Бутрева (образувано от н. м. Бутрева, н. м. Бузгова, н. м. Дренкова, н. м. Ислямова и н. м. Палевска - всички от с. Цветино), Враненци (образувано от н. м. Враненци и н. м. Ходжовете от с. Цветино), Горна Биркова (образувано от н. м. Горна Биркова, н. м. Кундюва и н. м. Шандрова) и Горна Дъбева (образувано от н. м. Горна Дъбева и н. м. Кехайова), Чолакова (образувано от н. м. Чолакова, Дживгова, Салиева, Лютева и Лешкова от с. Цветино) са признати за села с Указ № 2294/обн. 26.12.1978 г.

10. През 1948 г. е образуван гр. Велинград от сливането на с. Каменица, с. Лъжене и с. Чепино с министерско постановление № 4/обн. 5.02.1948 г.

11. През 1983 г. курортно селище Юндола се отделя от гр. Велинград и се признава за самостоятелно село Юндола в община Велинград.

12. През 1978 г. е образувано с. Всемирци от сливането на к. Всемирци и к. Далови с Указ № 2294/обн. 26.12.1978 г.

13. През 1975 г. е образувано с. Грашево от сливането на к. Грашево и к. Мече корито с Указ № 1521/обн. 24.10.1975 г.

14. През 1978 г. е образувано с. Долна Дъбева от сливането на к. Дъбови и к. Сойка с Указ № 2294/обн. 26.12.1978 г.

15. През 1971 г. с. Корово се преименува на с. Драгиново с Указ № 991/обн. 22.04.1971 г.

16. През 1978 г. к. Кандови се признават за самостоятелно село Кандови с Указ № 2294/обн. 26.12.1978 г.

17. През 1975 г. н. м. от с. Цветино е признато за самостоятелно село Кръстава с Указ № 1521/обн. 24.10.1975 г. През 1978 г. към с. Кръстава са присъединени н. м. Крантите и н. м. Асанова с Указ № 2294/обн. 26.12.1978 г.

18. През 1946 г. м. Нова Махала (от с. Бабяк) е призната за самостоятелно населено място. През 1961 г. е преименувано и признато за самостоятелно село Медени поляни с Указ № 129/обн. 11.04.1961 г.

19. През 1976 г. к. Пашови са признати за село.

20. През 1978 г. е образувано с. Рохлева от сливането на н. м.: Рохлева, Боровинкова, Пашалиева, Юрукова (от с. Цветино) и колиби Гегови с Указ № 2294/обн. 26.12.1978 г. Населението до 1975 г. вкл. се отнася за к. Гегови.

21. През 1939 г. с министерска заповед № 1380/обн. 1.04.1939 г. к. Света Петка са признати за самостоятелно село със същото наименование. През 1952 г. с. Света Петка се преименува на с. Лютово с Указ № 72/обн. 19.02.1952 г. През 1964 г. е възстановено старото име Света Петка с Указ № 466/обн. 28.08.1964 г.

22. През 1975 г. с. Сърница е образувано от сливането на м. Сърница, м. Орлино и м. Петелци, а също така и на к. Бърдуче и к. Крушата с Указ № 1521/обн. 24.10.1975 г.

23. С Указ № 2932, ДВ, бр. 76/1983 г., се създава община Лесичово със седалище с. Лесичово. В състава ѝ са включени селата Лесичово, Церово, Калугерово, Боримечково и Памидово, които се отделят от община Септември, и

селата Щърково и Динката, които се отделят от община Пазарджик.

24. През 1952 г. с. Калугерово се преименува на с. Сребрино с Указ № 72/обн. 19.02.1952 г. През 1968 г. се възстановява предишното име на селото с Указ № 174/обн. 15.03.1968 г.

25. През 1947 г. с. Царско е преименувано на с. Памидово с министерска заповед № 3530/обн. 17.09.1947 г.

26. През 1987 г. община (селищна система) Черногорово е закрыта с Указ № 3005/обн. 9.10.1987 г. и населените места, включени в състава ѝ, се присъединяват към община Пазарджик.

27. През 1975 г. към с. Алеко Константиново е присъединена м. Стария Извор с Указ № 1521/обн. 24.10.1975 г.

28. През 1947 г. с. Марица се преименува на с. Огняново с министерска заповед № 7552/обн. 21.11.1947 г.

29. През 1955 г. към с. Паталеница е присъединено с. Баткун с Указ № 317/ обн. 13.12.1955 г.

30. Включително населението на заличените с Указ № 881/обн. 30.11.1965 г. поради изселване при строежа на язовир Тополница махали:

Населени места	Брой на населението			Година на изселване
	1934	1946	1956	
м. Алачовец	645	671	527	1965
м. Балчовци	144	167	126	1965
м. Косевица	35	35	-	1965
м. Курил	215	211	23	1965
м. Нивица	528	469	381	1965
м. Павел	134	126	-	1965
м. Поленето	96	103	-	1965
м. Равни рът	-	-	128	1965
м. Слатина	120	93	59	1965
м. Станчов рът	-	-	70	1965
м. Троплев рът	341	321	214	1965
м. Шишман	387	433	51	1965

31. През 1987 г. с. Долно Левски се преименува на с. Левски с Указ № 1410/обн. 4.05.1987 г.

32. През 1950 г. с. Мечка се преименува на с. Оборище с Указ № 236/обн. 28.05.1950 г.

33. През 1986 г. курортно селище Панагюрски колонии се признава за самостоятелно село Панагюрски колонии с Указ № 970/обн. 4.04.1986 г.

34. През 1975 г. към с. Поибрене е присъединено с. Кайряка с Указ № 1521/ обн. 24.10.1975 г.

35. На основание §7 (т. 3) от Закона за административно-териториалното устройство на Република България, ДВ, бр. 63, 1995 г., всички населени места от вида на махали, колиби, гари, минни и промишлени селища придобиват статут на села.

36. През 1964 г. с. Ракитово е признато за селище от градски тип с Указ № 546/обн. 15.09.1964 г. и за град с Указ № 829/обн. 29.08.1969 г.

37. През 1949 г. Гара Сараньово се преименува на Гара Септември с Указ № 949/обн. 8.12.1949 г. През 1950 г. с. Септември (Сараньово) е присъединено към Гара Септември и е създадено с. Гара Септември с Указ № 80/обн. 17.02.1950 г. През 1964 г. с. Гара Септември е признато за град с Указ № 546/обн. 15.09.1964 г.

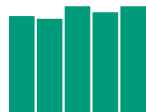
38. През 1947 г. с. Цар Борис се преименува на с. Свобода с министерска заповед № 2127/обн. 13.05.1947 г.

39. През 1969 г. с. Стрелча е признато за град с Указ № 829/обн. 29.08.1969 г.

40. С Решение на МС № 254/обн. 29.04.2003 г. с. Ветрен е признато за град.

41. С Решение на МС № 641/обн. 16.09.2003 г. с. Сърница е признато за град.

42. С Решение на МС № 615/ обн. 16.09.2003 г. с. Костадиново е признато за град.



14. ОБЛАСТ ПЕРНИК



Гъстота на населението - д./кв. км

- Под 29.0
- 29.1 - 44.0
- 44.1 - 77.0
- 77.1 - 150.0
- 150.1 - 410.0
- Над 410.0



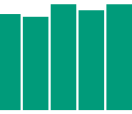
14.1. Население според преброяванията по общини и населени места

Код по ЕКАТТЕ	Общини Населени места	Налично население към				Постоянно население към					Административно-териториални промени
		31.12.1934	31.12.1946	1.12.1956	1.12.1965	2.12.1975	4.12.1985	4.12.1992	1.03.2001	1.02.2011	
	Област Перник	155573	169042	179319	180199	173828	172923	163307	149832	133530	1
	Община Брезник	20535	20377	17475	14599	12582	10994	10250	8532	6945	2
00610	с. Арзан	228	234	191	116	62	37	29	28	17	
02066	с. Бабица	507	490	387	240	163	105	91	58	26	
02614	с. Банице	565	621	432	307	211	127	139	99	73	
03099	с. Бегуновци	925	927	743	458	401	322	275	194	117	
04042	с. Билинци	180	141	66	43	23	16	22	11	5	
06286	гр. Брезник	2638	2844	3448	4095	4686	5072	4926	4332	4123	
06313	с. Брезнишки извор	421	385	380	332	260	153	100	77	35	3
06639	с. Брусник	219	198	110	52	22	9	23	16	4	
10548	с. Велковци	836	904	749	587	472	413	341	312	212	
11034	с. Видрица	351	358	281	153	104	88	64	44	19	
14893	с. Гигинци	833	805	694	532	367	288	283	216	136	
15331	с. Гоз	369	384	244	172	74	50	37	32	8	
16382	с. Горна Секирна	397	356	230	119	87	54	54	38	19	
16612	с. Горни Романци	347	295	192	125	81	46	55	55	31	
18349	с. Гърло	419	370	304	237	168	114	112	78	64	
22263	с. Долна Секирна	1553	1550	1203	839	595	358	337	263	198	
22506	с. Долни Романци	387	363	265	144	86	57	33	20	11	
24205	с. Душинци	242	227	174	74	51	41	45	29	14	
30048	с. Завала	348	382	171	97	81	51	54	35	8	
41126	с. Конска	717	637	494	797	330	191	197	161	101	4
39150	с. Кошарево	1410	1407	1183	1110	821	676	551	409	253	
39517	с. Красава	300	278	236	155	119	117	83	45	17	
39855	с. Кривонос	182	166	124	42	25	27	15	28	8	
49374	с. Муртинци	254	232	173	107	71	46	35	18	17	
51490	с. Непразненци	х	х	х	171	147	148	115	61	64	5
52324	с. Ноевци	1165	1275	1205	1079	1064	942	892	792	624	
53463	с. Озърновци	121	151	134	64	31	20	16	8	4	6
62373	с. Ребро	477	404	330	242	177	120	98	80	46	
17796	с. Режанци	617	551	458	х	275	184	143	147	100	3
63519	с. Ръжавец	405	360	251	127	78	61	78	52	17	
65084	с. Садовик	755	706	677	509	367	222	204	192	116	
67163	с. Слаковци	825	857	812	716	593	489	444	328	264	
68059	с. Сопица	767	799	615	486	320	200	195	155	110	
68833	с. Станьовци	572	508	387	202	132	124	124	95	69	
87579	с. Ярославци	203	212	132	70	38	26	40	24	15	
	Община Земен	14100	13873	11470	8601	6935	5652	5134	4139	2762	
03887	с. Беренде	604	649	545	221	143	98	79	53	38	
04340	с. Блатешница	1317	1274	1181	741	390	276	206	154	100	
12228	с. Враня стена	843	747	414	302	268	91	98	87	39	
14146	с. Габровдол	514	576	453	385	247	162	148	105	49	
16167	с. Горна Врабча	590	577	405	235	181	142	134	93	47	
16170	с. Горна Глоговица	761	780	503	258	169	98	90	51	39	
20972	с. Дивля	1798	1773	1326	878	654	527	409	298	153	7

14.1. Население според преброяванията по общини и населени места

(Продължение)

Код по ЕКАТТЕ	Общини Населени места	Налично население към				Постоянно население към					Административно-териториални промени
		31.12.1934	31.12.1946	1.12.1956	1.12.1965	2.12.1975	4.12.1985	4.12.1992	1.03.2001	1.02.2011	
22054	с. Долна Врабча	396	374	222	133	99	51	57	42	16	
27320	с. Еловдол	1098	1040	810	633	392	293	262	203	136	
29012	с. Жабляно	742	690	654	476	385	254	211	225	108	
30778	гр. Земен	1658	1789	2142	2618	2862	2775	2625	2216	1668	8
35482	с. Калотинци	396	368	322	196	131	122	103	91	68	
49357	с. Мурено	795	766	616	417	264	207	176	127	88	
53415	с. Одраница	753	725	461	230	111	70	81	41	18	
55141	с. Падине	х	х	128	29	29	27	52	28	17	9
56280	с. Пещера	690	648	594	457	367	283	235	200	158	
62356	с. Раянци	500	468	260	152	80	54	50	38	7	
67595	с. Смиров дол	365	329	200	94	86	55	47	23	13	
80385	с. Чепино	280	300	234	146	77	67	71	64	х	39
	Община Ковачевци	10410	9640	6906	4636	3429	2668	2583	2155	1600	10
27043	с. Егълница	1453	1395	1065	779	553	372	340	283	201	10
35434	с. Калище	2468	2172	1710	1186	686	585	460	449	336	10, 11
37513	с. Ковачевци	2329	2212	1445	992	957	734	425	303	235	10, 12
38724	с. Косача	1026	917	603	281	263	221	246	165	121	10
43918	с. Лобощ	1122	1005	778	595	408	319	304	269	205	10
61947	с. Ракиловци	877	861	603	341	212	163	153	109	66	10
65591	с. Светля	781	761	526	404	316	246	222	179	125	10
66648	с. Сирищник	х	х	х	х	х	х	397	377	260	12
67266	с. Слатино	354	317	176	58	34	28	36	21	10	10, 13
80385	с. Чепино	х	х	х	х	х	х	х	х	41	39
	Община Перник	42617	59593	91081	109724	113890	117615	111244	104625	97181	14
72223	гр. Батановци	2029	2543	3424	4684	4347	3915	2953	2638	2263	15
04618	с. Богдановдол	1247	1549	1560	1473	1291	1070	753	633	486	
05760	с. Боснек	823	851	684	414	284	219	234	213	155	
11209	с. Вискаря	448	495	423	327	262	192	151	134	102	
11288	с. Витановци	755	790	763	719	658	517	418	324	269	
15504	с. Големо Бучино	1050	1226	1381	1384	1148	894	775	671	726	
20986	с. Дивотино	1905	2362	2884	2938	2819	2619	2325	2069	1911	
23251	с. Драгичево	919	1091	1293	1855	2267	2250	2117	2100	2121	
30836	с. Зидарци	278	310	298	229	209	190	145	124	80	
37174	с. Кладница	1508	1802	2104	1393	1425	1376	1299	1305	1202	
39387	с. Кралев дол	1150	1175	1205	1177	1020	872	762	659	619	
43428	с. Лесковец	533	510	452	380	253	183	175	128	117	
44656	с. Люлин	1474	1744	2994	2450	1984	1529	1234	1009	849	16
48037	с. Мещица	1303	1505	1520	1555	1453	1321	1185	1042	873	
55871	гр. Перник	21269	34981	63482	81526	87408	94155	90549	85991	80191	17
56650	с. Планиница	234	203	141	57	52	32	29	28	30	
61618	с. Радуй	460	609	391	313	197	102	68	66	51	
62219	с. Расник	1048	1224	1244	1072	857	705	605	468	399	
63152	с. Рударци	х	х	х	904	1033	1114	1067	1128	1362	18
66072	с. Селищен дол	449	442	369	330	277	213	182	164	146	2
70038	с. Студена	1923	2142	2454	2582	2776	2475	2288	2046	1819	



14.1. Население според преброяванията по общини и населени места

(Продължение)

Код по ЕКАТТЕ	Общини Населени места	Налично население към				Постоянно население към					Административно-териториални промени
		31.12.1934	31.12.1946	1.12.1956	1.12.1965	2.12.1975	4.12.1985	4.12.1992	1.03.2001	1.02.2011	
81952	с. Черна гора	х	х	х	х	х	х	446	377	302	19
81623	с. Чуйпетлово	271	216	148	54	39	36	48	46	29	20
87480	с. Ярджиловци	1541	1823	1867	1908	1831	1636	1436	1262	1079	
	Община Радомир	39131	39130	33785	29739	27217	28072	27206	24754	20896	21
02230	с. Байкалско	915	942	678	510	326	172	116	95	62	22
03277	с. Беланица	674	731	684	547	391	211	32	24	13	23
04529	с. Бобораци	748	707	586	391	278	195	206	155	108	
05534	с. Борнарево	х	412	433	258	183	121	95	75	63	24
11404	с. Владимир	1018	966	789	768	492	360	304	258	169	25
16208	с. Горна Диканя	2035	2025	1264	803	495	292	376	347	264	
18263	с. Гълъбник	1494	1492	1175	945	733	534	457	422	275	
20256	с. Дебели лаг	1222	1113	869	623	503	412	300	245	168	
22085	с. Долна Диканя	2485	2598	1773	1545	1072	805	629	545	443	
22490	с. Долни Раковец	1572	1524	1321	1071	926	733	543	465	361	
23443	с. Драгомирово	237	257	131	110	67	67	57	39	26	26
23649	с. Дрен	2911	3209	2691	2509	1998	1830	1654	1548	1175	
24832	с. Друган	1818	1840	1689	1377	1150	856	637	633	432	27
29060	с. Жедна	742	683	534	376	290	191	186	132	88	
29622	с. Житуша	х	х	х	х	х	х	207	195	116	28
32384	с. Извор	1743	1461	1132	1003	1043	887	809	690	536	29
36566	с. Касилаг	693	594	417	273	204	154	185	92	51	
41232	с. Кленовик	х	х	х	х	х	х	396	352	236	28
38265	с. Кондофрей	1240	1118	858	665	557	380	285	246	164	
38460	с. Копаница	978	1058	1004	807	716	529	375	311	234	
41251	с. Кошарите	х	х	х	х	х	х	128	135	81	30
51278	с. Негованци	958	883	690	432	356	223	137	127	106	
51617	с. Николаево	х	х	367	247	142	114	78	86	52	31
57964	с. Поцърненци	1372	1275	963	607	327	232	165	145	80	32
58311	с. Прибой	1409	1305	1068	740	632	421	363	315	213	
61354	с. Радибош	541	462	433	141	85	80	80	73	42	
61577	гр. Радомир	7030	7199	8079	9818	11809	16460	16909	15785	14494	33
69064	с. Старо село	867	1005	712	585	461	342	289	270	177	
69239	с. Стефаново	2007	1975	1789	1458	1249	1001	750	556	430	34
75023	с. Углярци	666	642	556	372	192	137	134	110	61	
80488	с. Червена могила	330	463	349	212	158	106	117	103	59	35
81709	с. Чуковец	1426	1191	751	546	382	227	207	180	117	
	Община Трън	28780	26429	18602	12900	9775	7922	6890	5627	4146	
02645	с. Банкя	207	164	65	36	21	21	25	15	15	
03873	с. Берайнци	192	132	69	44	38	24	37	35	11	
04697	с. Богойна	71	85	32	21	18	8	10	10	4	36
05918	с. Бохова	503	473	273	190	82	61	53	34	22	
07096	с. Бусинци	540	489	282	161	108	66	56	47	28	
07137	с. Бутроинци	466	399	312	184	96	53	64	46	19	
10478	с. Велиново	625	555	615	480	187	121	82	66	37	37
11017	с. Видрар	687	602	340	221	96	56	57	40	14	

14.1. Население според преброяванията по общини и населени места

(Продължение и край)

Код по ЕКАТТЕ	Общини Населени места	Налично население към				Постоянно население към					Административно-териториални промени
		31.12.1934	31.12.1946	1.12.1956	1.12.1965	2.12.1975	4.12.1985	4.12.1992	1.03.2001	1.02.2011	
12139	с. Врабча	849	685	389	235	141	110	114	76	35	
12348	с. Вукан	312	231	152	129	92	50	46	32	25	
14979	с. Главановци	554	581	308	304	202	161	127	88	105	
15134	с. Глоговица	741	773	518	317	236	177	160	114	87	
16331	с. Горна Мелна	700	674	391	175	84	43	44	36	15	
17077	с. Горочевци	909	876	542	245	146	96	67	57	24	
20818	с. Джинчовци	340	333	211	135	102	66	69	29	24	
21854	с. Докьовци	522	507	336	250	158	117	81	62	29	
22201	с. Долна Мелна	1166	1073	635	353	211	95	77	49	29	
24517	с. Дълга лука	556	535	341	173	84	66	50	23	11	
27084	с. Ездимирци	375	321	189	121	94	84	81	65	47	
27351	с. Еловица	198	210	124	89	63	34	43	37	30	
27601	с. Ерул	452	404	270	106	70	63	65	63	40	
30017	с. Забел	527	455	275	154	128	78	48	51	29	
30716	с. Зелениград	838	741	482	318	202	145	119	106	83	
37602	с. Кожинци	489	512	379	256	145	101	76	57	34	
39027	с. Костуринци	452	385	234	150	93	60	60	46	22	
41040	с. Къшле	224	200	132	100	35	14	8	1	1	
43195	с. Лева река	786	760	489	368	247	174	163	138	58	
43551	с. Лешниковци	336	306	158	72	31	32	19	12	13	
44269	с. Ломница	579	544	397	233	144	107	98	85	46	
44781	с. Лялинци	577	514	364	219	120	93	73	50	30	
48249	с. Милкьовци	402	353	290	146	106	61	66	50	28	
48252	с. Милославци	466	363	210	147	101	121	81	46	27	
49182	с. Мракетинци	114	115	108	77	55	39	32	38	17	
49196	с. Мрамор	319	301	208	160	134	86	74	54	34	
51130	с. Насалевци	512	529	245	173	131	62	43	37	16	
51343	с. Неделково	444	384	353	232	160	144	111	94	62	
55453	с. Парамун	468	445	304	225	187	130	100	76	35	
55814	с. Пенкьовци	1198	1029	706	402	253	170	115	74	35	
58551	с. Проданча	295	254	194	132	60	35	25	12	7	
61501	с. Радово	445	415	201	141	90	78	76	42	21	
62205	с. Рани луг	727	682	385	230	180	116	101	63	28	
62565	с. Реяновци	409	351	207	148	89	60	39	18	10	
67458	с. Слишовци	446	423	302	169	100	69	69	45	29	
68641	с. Стайчовци	454	412	271	190	149	77	68	53	29	
69777	с. Стрезимировци	337	313	176	83	49	34	52	18	6	
70086	с. Студен извор	244	186	132	88	58	30	18	17	9	38
73273	гр. Трън	2040	2163	2922	2930	3425	3376	3088	2792	2443	
73479	с. Туроковци	878	752	463	340	259	248	209	160	110	
76114	с. Филиповци	1084	991	730	547	456	412	296	259	160	
78327	с. Цегриловци	531	431	206	122	62	38	28	19	9	
83209	с. Шипковица	608	540	424	193	88	57	27	12	4	
87566	с. Ярловци	586	478	261	186	109	103	100	78	60	

14.2. АДМИНИСТРАТИВНО-ТЕРИТОРИАЛНИ ПРОМЕНИ

1. С Указ № 1/5.01.1999 г. на президента на Република България, обн., ДВ, бр. 2/1999 г., са утвърдени границите и административните центрове на новите 28 области.

2. През 1998 г. с. Селищен дол от община Брезник се присъединява към община Перник с Указ № 100/обн. 27.03.1998 г.

3. През 1960 г. с. Извор се преименува на с. Брезнишки извор с Указ № 381/обн. 25.10.1960 г.

4. През 1963 г. с. Граово се образува от сливането на с. Конска и с. Режанци с Указ № 5/обн. 8.01.1963 г. През 1974 г. с. Граово се разделя отново на с. Конска и с. Режанци с Указ № 1885/обн. 6.09.1974 г. Данните за населението на с. Граово през 1965 г. са посочени на реда на с. Конска.

5. През 1963 г. н. м. Непразненци е признато за самостоятелно село с Указ № 5/обн. 8.01.1963 г.

6. През 1946 г. м. Озърновци е призната за самостоятелно село с министерска заповед № 232/обн. 6.03.1946 г.

7. През 1955 г. към с. Дивля е присъединено с. Долна Глоговица с Указ № 317/обн. 13.12.1955 г.

8. През 1974 г. с. Земен е признато за град с Указ № 1942/обн. 17.09.1974 г.

9. През 1950 г. н. м. Падине е признато за самостоятелно село с Указ № 230/обн. 2.02.1950 г.

10. През 1983 г., ДВ, бр. 76/1983 г., се образува община (селищна система) Ковачевци със седалище с. Ковачевци. Населените места, включени в състава ѝ, са отделени от община Радомир.

11. Включително населението на заличено поради изселване през 1978 г. с. Пчелинци с Указ № 25/обн. 20.01.1978 г.

12. През 1972 г. към с. Ковачевци е присъединено с. Сирищник с Указ № 1260/обн. 16.06.1972 г. През 1991 г. кв. Сирищник се отделя от с. Ковачевци и се признава за отделно населено място - с. Сирищник с Указ № 250/обн. 12.08.1991 г.

13. През 1955 г. към с. Слатино е присъединено с. Костуринци с Указ № 317/обн. 13.12.1955 г.

14. Включително населението на заличените с Указ № 408/обн. 13.10.1953 г. поради изселване населени места:

Населени места	Брой на населението		Година на изселване
	1934	1946	
с. Витошко (Попово)	996	1129	1953
с. Крапец	888	938	1953

15. През 1950 г. с. Батановци се преименува на с. Темелково с Указ № 236/обн. 28.05.1950 г. През 1974 г. с. Темелково се признава за град с Указ № 1942/обн. 17.09.1974 г. През 1991 г. се възвръща старото име на града - Батановци, с Указ № 157/ обн. 7.03.1991 г. През 1991 г. кв. Черна гора се отделя от гр. Батановци и се признава за самостоятелно населено място - с. Черна гора, с Указ № 250/обн. 12.08.1991 г.

16. През 1961 г. е образувано с. Люлин от сливането на с. Райлово и с. Църнел с Указ № 460/обн. 14.11.1961 г.

17. През 1955 г. към гр. Перник са присъединени с. Бела вода, с. Калкас и с. Мошино с Указ № 317/обн. 13.12.1955 г., а през 1972 г. е присъединено с. Даскалово с Указ № 2434/обн. 27.12.1972 г.

18. През 1959 г. населено място Рударци е признато за самостоятелно село с Указ № 582/обн. 29.07.1959 г.

19. През 1991 г. кв. Черна гора се отделя от гр. Батановци и се признава за самостоятелно населено място - с. Черна гора, с Указ № 250/обн. 12.08.1991 г.

20. През 1966 г. името на с. Чупетлово е осъвременено на Чуйпетлово с Указ № 960/обн. 4.01.1966 г.

21. През 1983 г. от община Радомир се отделят селата, които са включени в състава на новообразуваната община (селищна система) Ковачевци със седалище с. Ковачевци с Указ № 3005/обн. 9.10.1987 г.

22. През 1951 г. с. Чокльово се преименува на с. Байкалско с Указ № 334/обн. 13.07.1951 г.

23. През 1952 г. към с. Беланица са присъединени с. Кошарите и с. Петруново с Указ № 28/обн. 1.02.1952 г.

24. През 1942 г. с. Борнарево се образува от сливането на н. м. Борнарево (Делибалтин чифлик), н. м. Панзърски чифлик и н. м. Ко-

тев чифлик с министерска заповед № 2915/обн. 16.01.1942 г.

25. През 1955 г. м. Владимир се признава за самостоятелно село Владимир с Указ № 317/обн. 13.12.1955 г.

26. През 1950 г. с. Ново село се преименува на с. Драгомирово с Указ № 131/обн. 14.03.1950 г.

27. През 1971 г. с. Друган е образувано от сливането на махалите Грамаде и Опалово с Указ № 757/обн. 8.05.1971 г.

28. През 1991 г. се отделят кв. Житуша и кв. Кленовик от с. Колош и се признават за самостоятелни населени места – с. Житуша и с. Кленовик, с Указ № 250/22.08.1991 г. Със същия указ се заличава с. Колош, община Радомир.

29. През 1956 г. към с. Извор е присъединено с. Търновец с Указ № 317/обн. 13.12.1955 г., а през 1957 г. е присъединено с. Канджулица с Указ № 183/обн. 14.05.1957 г.

30. През 1994 г. с. Кошарите се преименува на с. Беланица с Указ № 23/обн. 2.02.1994 г.

31. През 1955 г. н. м. Мутишов чифлик се признава за село и се преименува на с. Николаево с Указ № 317/обн. 13.12.1955 г.

32. През 1955 г. към с. Поцърненци е присъединено с. Калугерски чифлик с Указ № 317/обн. 13.12.1955 г.

33. През 1978 г. към гр. Радомир е присъединено с. Върба с Указ № 317/обн. 13.12.1955 г.

34. През 1955 г. с. Стефаново е образувано от сливането на с. Горни Раковец и с. Проваленица с Указ № 317/обн. 13.12.1955 г.

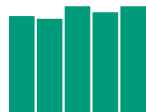
35. През 1955 г. м. Червена могила е призната за самостоятелно село Червена могила с Указ № 317/обн. 13.12.1955 г.

36. На основание §7 (3) от Закона за административно-териториалното устройство на Република България, ДВ, бр. 63/1995 г., всички махали, колиби, гари, минни и промишлени селища придобиват статут на села.

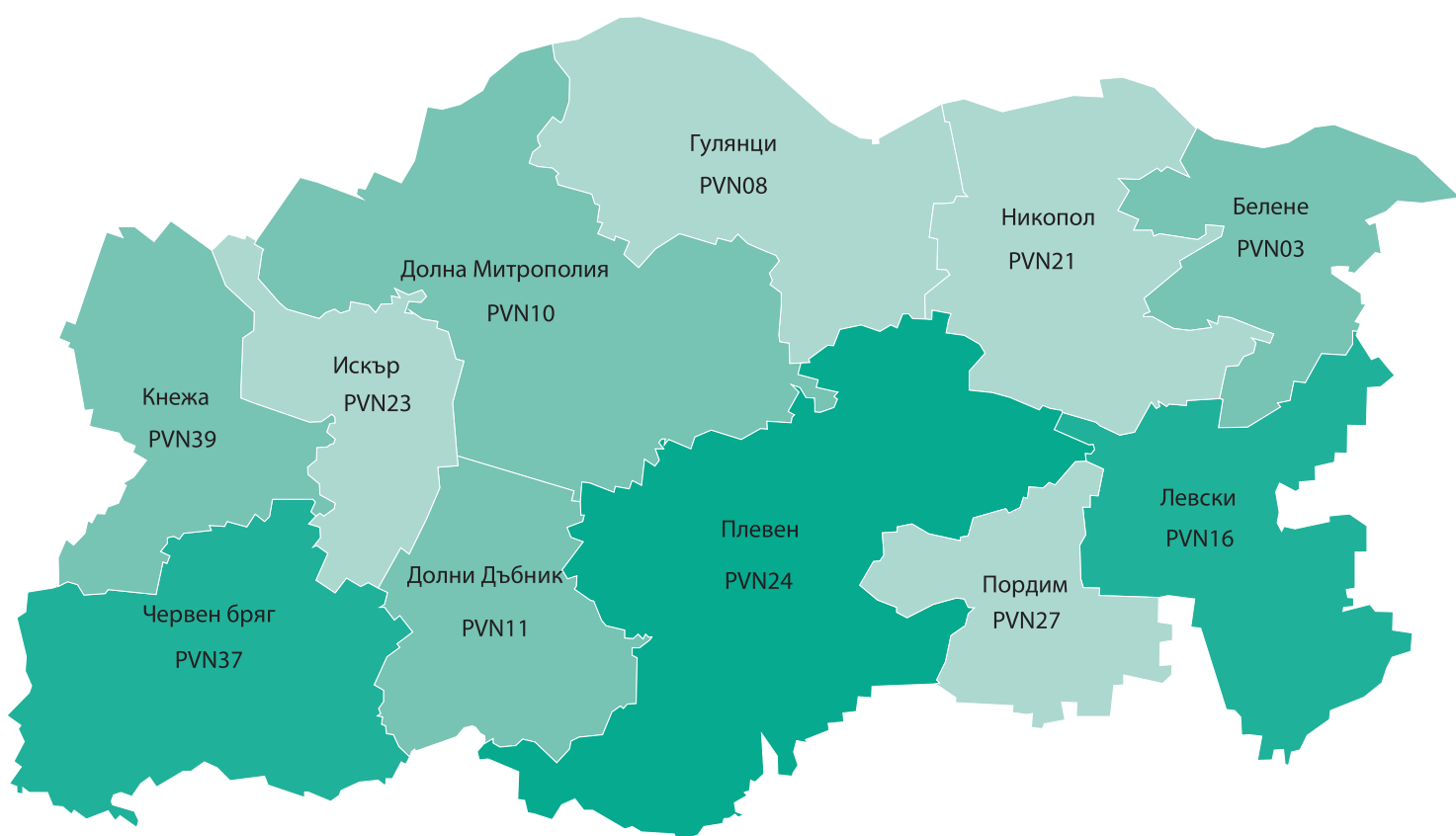
37. През 1950 г. с. Мисловщица се преименува на с. Велиново с Указ № 290/обн. 23.06.1950 г.

38. През 1960 г. с. Извор се преименува на с. Студен извор с Указ № 169/обн. 10.05.1960 г.

39. През 2005 г. с. Чепино се отделя от община Земен и се присъединява към община Ковачевци с Указ № 371/обн. 9.12.2005 г.



15. ОБЛАСТ ПЛЕВЕН



Гъстота на населението - д./кв. км

- Под 29.0
- 29.1 - 44.0
- 44.1 - 77.0
- 77.1 - 150.0
- 150.1 - 410.0
- Над 410.0

15.1. Население според преброяванията по общини и населени места

Код по ЕКАТТЕ	Общини Населени места	Налично население към				Постоянно население към					Административно-териториални промени
		31.12.1934	31.12.1946	1.12.1956	1.12.1965	2.12.1975	4.12.1985	4.12.1992	1.03.2001	1.02.2011	
	Област Плевен	314304	345507	356993	366347	372703	362398	346614	311985	269752	1
	Община Белене	14342	15785	18829	15897	14683	13241	13857	12581	10318	
03366	гр. Белене	6088	6898	10746	8905	9177	9134	10453	9986	8512	2
07630	с. Бяла вода	1257	1377	1208	1041	873	666	527	448	336	
20537	с. Деков	1902	1999	2002	1650	1291	1053	884	705	502	
40573	с. Кулина вода	1494	1597	1318	1151	815	583	441	312	210	
56085	с. Петокладенци	1818	1978	1638	1500	1219	858	766	596	381	
72117	с. Татари	1783	1936	1917	1650	1308	947	786	534	377	
	Община Гулянци	29481	32359	31443	29877	25588	22299	20135	16752	12336	
06402	с. Брест	5483	6073	5793	5350	4475	3859	3474	2830	2048	
14876	с. Гиген	5191	5618	5874	5424	4438	3803	3376	2834	1984	
18099	гр. Гулянци	4118	4753	4839	4734	4565	4459	4332	3827	3207	3
22335	с. Долни Вит	1277	1317	1296	1255	1148	1049	882	672	517	4
24308	с. Дъбован	1522	1777	1607	1613	1322	1079	930	726	510	
30199	с. Загражден	1972	2113	1722	1649	1190	883	765	663	373	
14888	с. Искър	1504	1612	1601	1554	1133	817	690	532	286	5
39712	с. Крета	796	909	883	836	642	502	496	429	293	
43284	с. Ленково	1715	1978	1684	1408	1004	786	699	547	384	6
48204	с. Милковица	3323	3544	3590	3540	3467	3126	2812	2334	1747	
68045	с. Сомовит	1780	1794	1675	1627	1479	1306	1123	894	643	
83394	с. Шияково	800	871	879	887	725	630	556	464	344	
	Община Долна Митрополия	42771	46877	45222	42424	38409	32196	29087	25311	20064	7
02227	с. Байкал	2010	2051	1832	1526	1267	928	867	701	492	
03993	с. Биволаре	1294	1325	1851	909	822	767	727	651	589	7, 8
05013	с. Божурица	1764	2043	2025	1940	1793	1458	1323	1216	992	7
06210	с. Брегаре	2132	2269	2254	2136	1727	1307	1112	877	617	
16345	с. Горна Митрополия	3215	3424	3266	2981	2787	2544	2337	2156	1767	
17364	с. Гостиля	1403	1437	1110	954	769	558	508	364	244	
22215	гр. Долна Митрополия	1931	2729	3004	3844	4213	3998	3834	3603	3046	9
38145	с. Комарево	3411	3804	3657	3610	3046	2278	1982	1618	1247	7, 10
40195	с. Крушовене	4239	4593	4106	3425	3037	2385	1939	1451	956	
53655	с. Ореховица	4161	4509	4070	3498	3068	2499	2166	1798	1386	
56865	с. Победа	х	х	х	1003	831	840	847	608	490	7, 11
57025	с. Подем	2388	2561	2485	2416	2161	1744	1516	1292	892	7
62596	с. Рибен	1728	1926	1837	1607	1351	1099	1052	904	686	7
67012	с. Славовица	2365	2600	2232	1635	1528	1107	955	718	526	
68607	с. Ставерци	4856	5261	4813	4494	3598	2911	2525	2269	1757	
73359	гр. Тръстеник	5874	6345	6680	6446	6411	5773	5397	5085	4377	12
	Община Долни Дъбник	22726	24413	24000	24555	21653	18634	17377	15701	11670	
07524	с. Бъркач	1679	1739	1535	1367	1111	888	797	793	762	
16537	с. Горни Дъбник	3639	3859	3720	3654	3026	2539	2132	2004	1402	
17470	с. Градина	1078	1216	1105	1245	1213	1177	1213	857	486	
22407	гр. Долни Дъбник	5322	6162	6794	8156	6936	5884	5582	5229	4217	13
40213	с. Крушовица	2736	2996	2775	2880	2884	2782	2643	2220	1451	
56201	с. Петърница	3225	3312	3067	2796	2390	1930	1773	1775	1533	
65070	с. Садовец	5047	5129	5004	4457	4093	3434	3237	2823	1819	

15.1. Население според преброяванията по общини и населени места

(Продължение)

Код по ЕКАТТЕ	Общини Населени места	Налично население към				Постоянно население към					Административно-териториални промени
		31.12.1934	31.12.1946	1.12.1956	1.12.1965	2.12.1975	4.12.1985	4.12.1992	1.03.2001	1.02.2011	
	Община Искър	16323	17972	17644	15893	13683	11507	10228	9107	6884	15
22438	с. Долни Луковит	4015	4484	4438	4229	3422	2819	2640	2367	1821	
55782	гр. Искър	5845	6468	6671	6091	5686	4924	4483	4107	3206	14, 15
56493	с. Писарово	3122	3192	2946	2393	2019	1633	1351	1109	836	
69095	с. Староселци	3341	3828	3589	3180	2556	2131	1754	1524	1021	
	Община Кнежа	x	x	x	x	x	x	x	x	13803	25
06375	с. Бреница	x	x	x	x	x	x	x	x	1886	
27509	с. Еница	x	x	x	x	x	x	x	x	971	
37376	гр. Кнежа	x	x	x	x	x	x	x	x	10500	
43044	с. Лазарово	x	x	x	x	x	x	x	x	446	
	Община Левски	31463	34303	34434	36387	34410	31128	29127	25995	19938	
00761	с. Асеновци	3058	3142	3001	2724	2485	2183	2073	1882	1336	16
00802	с. Аспарухово	980	1043	979	864	791	701	675	720	608	
05044	с. Божурлук	845	883	831	624	550	412	310	212	128	
07274	с. Българене	2388	2491	2164	2252	1775	1519	1374	1152	893	
10080	с. Варана	916	879	741	431	228	173	141	124	65	
17556	с. Градище	3129	3333	3216	3045	2699	2147	1792	1592	1194	
32531	с. Изгрев	1462	1590	1325	1265	1088	826	769	648	430	
37647	с. Козар Белене	2019	2224	2070	1975	1753	1521	1388	1131	808	
43236	с. Левски	4403	5122	8025	11964	13406	13508	13178	12198	9872	17
46841	с. Малчика	2449	2773	2667	2704	2570	2331	2185	1860	1407	18
53089	с. Обнова	4402	4907	4400	4125	3515	3176	2936	2611	1990	
69153	с. Стежерово	3063	3247	2598	2219	1808	1221	1034	856	544	
73345	с. Трънчовица	2349	2669	2417	2195	1742	1410	1272	1009	663	
	Община Никопол	24328	26301	23939	22732	20812	17785	15840	13656	9305	19
00744	с. Асеново	1193	1303	1076	944	764	531	497	445	290	
02957	с. Бацова махала	1108	1266	1093	1057	885	760	724	653	471	
12365	с. Вълбел	2526	2633	2328	2173	2085	1687	1366	1155	740	
20314	с. Дебово	1943	2115	1753	1714	1368	1181	996	834	588	
23193	с. Драгаш войвода	1162	1269	1255	1276	1317	1248	1118	932	573	
27019	с. Евлогиево	758	770	608	534	393	299	259	178	104	20
29310	с. Жернов	370	389	354	280	256	204	162	168	100	
44152	с. Лозица	1681	1714	1371	1204	1025	765	622	457	264	
44536	с. Любеново	954	966	840	708	679	500	394	313	209	21
49415	с. Муселиево	1949	2098	1904	1747	1557	1298	1187	1026	762	
51723	гр. Никопол	5022	5464	5763	5402	5568	5314	4909	4512	3186	
51932	с. Новачене	3779	4189	3720	3324	2817	2270	1989	1654	1196	
65320	с. Санадиново	1104	1225	1016	1488	1207	907	837	692	356	
80697	с. Черковица	779	900	858	881	891	821	780	637	466	
	Община Плевен	75875	86245	100779	118841	145380	162076	160480	149142	131152	
03068	с. Беглеж	3358	3377	3308	2711	2090	1450	1197	898	643	
05921	с. Бохот	2645	2750	2309	1929	1674	1168	962	944	778	
06495	с. Брестовец	2005	2105	2027	1779	1722	1420	1273	1112	1012	
06690	с. Бръшляница	2676	2825	2361	2087	1522	1148	1101	906	799	

15.1. Население според преброяванията по общини и населени места

(Продължение и край)

Код по ЕКАТТЕ	Общини Населени места	Налично население към				Постоянно население към					Административно-териториални промени
		31.12.1934	31.12.1946	1.12.1956	1.12.1965	2.12.1975	4.12.1985	4.12.1992	1.03.2001	1.02.2011	
06999	с. Буковлък	878	1108	1169	1507	2911	3165	3041	3308	3620	
12752	с. Върбица	1851	1990	1581	1330	1116	759	655	699	530	
17258	с. Горталово	913	875	698	418	260	199	200	145	154	
17854	с. Гривица	2357	2527	2382	2587	2616	2360	2092	1941	1699	
24935	с. Дисевица	х	х	х	х	х	х	818	871	874	22
37856	с. Коиловци	2736	3063	2810	2638	2279	1833	1624	1345	1014	
40974	с. Къртожабене	423	455	433	310	200	153	135	130	113	
41037	с. Къшин	589	644	619	527	498	418	369	313	312	
43147	с. Ласкар	831	809	671	484	357	233	186	151	99	
47963	с. Мечка	1548	1703	1495	1388	1156	921	942	923	770	
51620	с. Николаево	2921	2971	2617	2056	1418	879	906	812	726	
53583	с. Опанец	1347	1623	1695	1973	2423	2329	2149	1950	1759	
55765	с. Пелишат	2707	2702	2413	1882	1507	1015	843	756	648	
56722	гр. Плевен	31520	39058	57555	78666	107609	129654	130812	121880	106954	
61426	с. Радишево	1021	1076	1021	864	835	771	665	547	506	
62116	с. Ралево	1156	1144	903	634	481	377	265	269	242	
67088	гр. Славяново	6087	6735	6513	6141	5790	5629	5265	4829	3868	23
72566	с. Тодорово	1306	1353	1115	1048	860	547	488	418	372	24
73523	с. Тученица	1444	1345	1036	1010	715	546	485	348	371	
73674	с. Търнене	2165	2428	2319	2305	2196	2037	1126	973	847	22
87597	с. Ясен	1391	1579	1729	2567	3145	3065	2881	2674	2442	
	Община Пордим	16380	17485	16672	15392	13041	10553	9607	8179	6426	
05493	с. Борислав	1046	1060	1007	775	513	388	385	327	183	
12601	с. Вълчитрън	3713	4021	3671	3335	2521	1959	1660	1374	1057	
30590	с. Згалево	2075	2126	1880	1587	1417	995	926	763	686	
35780	с. Каменеца	2209	2478	2505	2364	2146	1758	1423	1203	886	
36614	с. Катерица	485	510	423	339	250	179	168	135	87	
53446	с. Одърне	2023	2190	2032	1896	1604	1440	1330	1152	963	
57772	гр. Пордим	3158	3278	3559	3433	2986	2783	2617	2390	2001	25
72881	с. Тотлебен	1671	1822	1595	1663	1604	1051	1098	835	563	
	Община Червен бряг	40615	43767	44031	44349	45044	42979	40876	35561	27856	26
06433	с. Бресте	1417	1452	1302	1118	970	791	701	537	408	
14934	с. Глава	2344	2314	2204	2288	1985	1729	1673	1600	1290	26
16540	с. Горник	1671	1860	1851	1800	1702	1594	1514	1368	1064	
20383	с. Девенци	1866	1956	1813	1672	1649	1391	1223	978	654	
37863	гр. Койнаре	6925	7369	7726	7172	6904	6136	5989	5103	3706	26
43311	с. Лепица	1499	1477	1265	1063	950	815	681	592	453	26
61580	с. Радомирци	3141	3307	3014	2730	2662	2122	2092	1849	1533	
61950	с. Ракита	3523	3528	2972	2502	2111	1600	1347	1072	876	
62503	с. Реселец	2069	2241	2201	2042	1956	1667	1445	1201	1028	
63361	с. Рупци	1464	1497	1383	1327	1387	1492	1433	1303	1173	
70281	с. Сухаче	2257	2358	2034	1705	1464	1189	1112	904	684	26
72206	с. Телиш	3523	4209	4062	3702	2802	2293	1833	1538	1032	
80501	гр. Червен бряг	6178	7390	9518	12694	16074	18193	18003	16036	12822	27
81551	с. Чомаковци	2738	2809	2686	2534	2428	1967	1830	1480	1133	

15.2. АДМИНИСТРАТИВНО-ТЕРИТОРИАЛНИ ПРОМЕНИ

1. С Указ № 1/5.01.1999 г. на президента на Република България, обн., ДВ, бр. 2/1999 г., са утвърдени границите и административните центрове на новите 28 области.

2. През 1964 г. с. Белене е признато за град с Указ № 546/обн. 15.09.1964 г.

3. През 1964 г. с. Гулянци е признато за селище от градски тип с Указ № 546/обн. 15.09.1964 г., а през 1974 г. - за град с Указ № 1942/обн. 17.09.1974 г.

4. През 1950 г. с. Шамлиево се преименува на с. Долни Вит с Указ № 236/обн. 28.05.1950 г.

5. През 1979 г. с. Гигенска махала се преименува на с. Искър с Указ № 1027/обн. 6.07.1979 г.

6. През 1950 г. с. Коприва се преименува погрешно на с. Сенково с Указ № 236/обн. 28.05.1950 г. През 1966 г. грешката е отстранена с преименуването на с. Сенково на с. Ленково с Указ № 960/обн. 4.01.1966 г.

7. През 1987 г. се закрива община Подем с Указ № 3005, ДВ, бр. 78/1987 г., а населените места, включени в състава ѝ, се присъединяват към община Долна Митрополия.

8. През 1943 г. към с. Биволаре е присъединено с. Клементина с министерска заповед № 2920/обн. 16.01.1943 г.

9. През 1977 г. с. Долна Митрополия е признато за град с Указ № 1240/обн. 13.09.1977 г.

10. През 1955 г. към с. Комарево е присъединено с. Злокучене с Указ № 317/обн. 13.12.1955 г.

11. През 1961 г. от н. м. ДЗС „Г. Димитров“ се образува село Победа с Указ № 128/обн. 11.04.1961 г.

12. През 1974 г. с. Тръстеник е признато за град с Указ № 1942/обн. 17.09.1974 г.

13. През 1964 г. с. Долни Дъбник е признато за селище от градски тип с Указ № 546/обн. 15.09.1964 г., а през 1969 г. - за град с Указ № 829/обн. 29.08.1969 г.

14. През 1998 г. гр. Пелово се преименува

на град Искър с Указ № 110/обн. 30.03.1998 г. Със същия указ се преименува и община Пелово на община Искър.

15. През 1964 г. с. Пелово е признато за селище от градски тип с Указ № 546/обн. 15.09.1964 г., а през 1974 г. - за град с Указ № 1942/обн. 17.09.1974 г.

16. През 1950 г. с. Осма Калугерово се преименува на с. Асеновци с Указ № 290/обн. 23.06.1950 г.

17. През 1945 г. с. Левски се признава за град с Постановление на Министерския съвет № 1/обн. 13.08.1945 г.

18. През 1950 г. с. Лъжене се преименува на с. Малчика с Указ № 663/обн. 29.12.1950 г.

19. Включително населението на заличеното с Указ № 463/обн. 2.07.1965 г. поради изселване с. Осъм. Населението му е било: през 1934 г. - 1 774 лица, 1946 г. - 1 792, 1956 г. - 1 277 лица.

20. През 1949 г. с. Слатина се преименува на с. Евлогиево с Указ № 949/обн. 8.12.1949 г.

21. През 1949 г. с. Мършовица се преименува на с. Любеново с Указ № 795/обн. 28.09.1949 г.

22. През 1956 г. с. Дисевица е присъединено към с. Търнене с Указ № 317/обн. 13.12.1955 г. През 1991 г. кв. Дисевица се отделя от с. Търнене и се признава за самостоятелно населено място с наименование с. Дисевица с Указ № 250/обн. 22.08.1991 г.

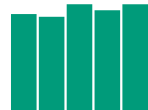
23. През 1974 г. с. Славяново е признато за град с Указ № 1942/обн. 17.09.1974 г.

24. През 1950 г. с. Учин дол се преименува на с. Тодорово с Указ № 663/обн. 29.12.1950 г.

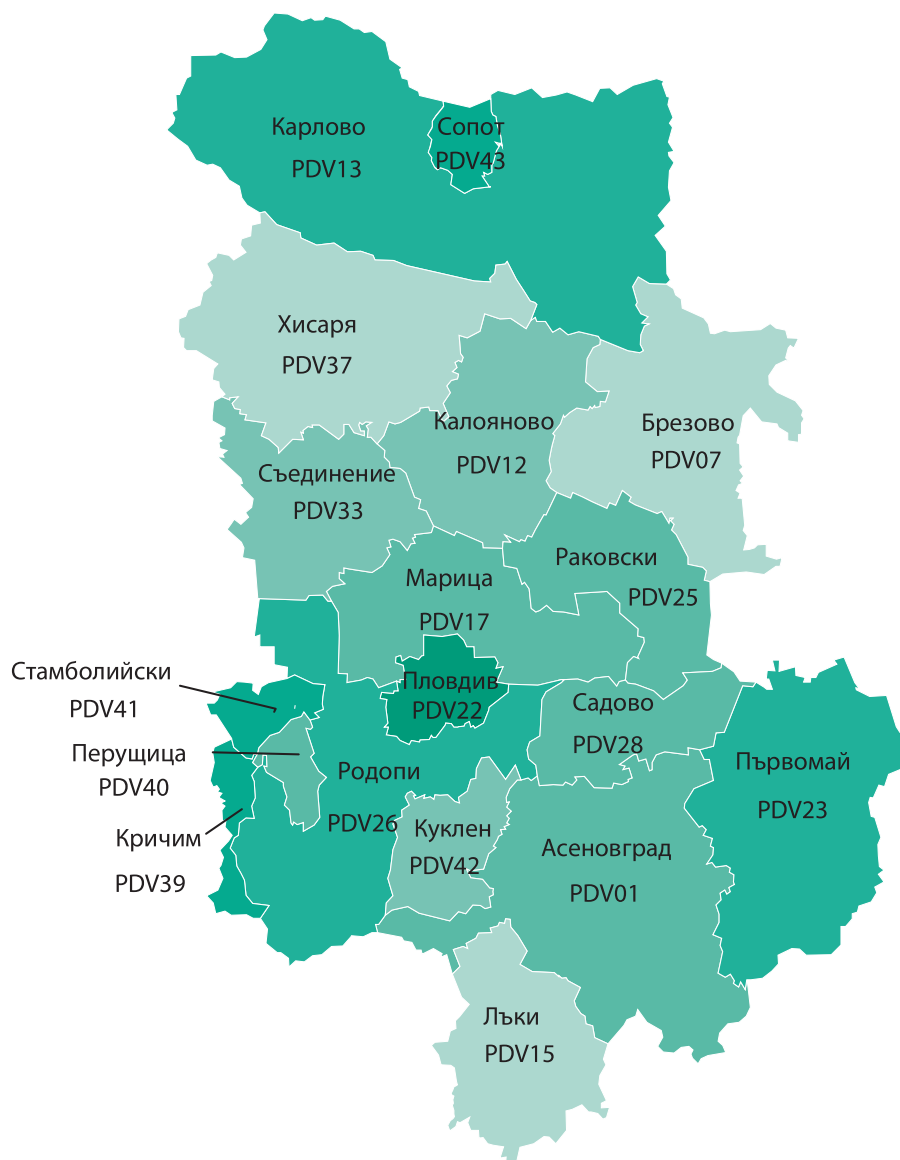
25. През 1978 г. с. Пордим е признато за град с Указ № 1866/обн. 13.01.1978 г.

26. През 1978 г. с. Глава, гр. Койнаре, с. Лепица и с. Сухаче са преминали от окръг Враца към окръг Плевен.

27. През 1950 г. към гр. Червен бряг е присъединено с. Червени бряг с Указ № 632/обн. 19.12.1950 г.



16. ОБЛАСТ ПЛОВДИВ



Гъстота на населението - д./кв. км

- Под 29.0
- 29.1 - 44.0
- 44.1 - 77.0
- 77.1 - 150.0
- 150.1 - 410.0
- Над 410.0

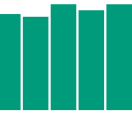
16.1. Население според преброяванията по общини и населени места

Код по ЕКАТТЕ	Общини Населени места	Налично население към				Постоянно население към					Административно-териториални промени
		31.12.1934	31.12.1946	1.12.1956	1.12.1965	2.12.1975	4.12.1985	4.12.1992	1.03.2001	1.02.2011	
	Област Пловдив	452099	520567	571012	656985	727010	761626	739694	715816	683027	1
	Община Асеновград	48094	54127	55590	64564	68962	72451	69109	67235	64034	2
00702	гр. Асеновград	20121	23479	27779	41880	48354	54048	52360	51936	50846	3
02974	с. Бачково	1468	1458	1154	943	791	616	506	462	360	4
07870	с. Бор	x	x	x	x	x	139	88	36	17	5
06029	с. Боянци	875	1003	989	1081	1194	1210	1253	1374	1501	
12992	с. Врата	x	x	x	x	x	102	75	50	29	6
16955	с. Горнослав	729	709	650	335	256	183	183	147	102	
21676	с. Добростан	1015	1056	1009	439	249	178	145	90	58	
22839	с. Долнослав	811	948	832	639	559	471	449	373	304	
29581	с. Жълт камък	132	161	202	194	209	217	207	149	104	7
31108	с. Златовръх	1640	1700	1521	1404	1181	952	793	681	558	
32341	с. Избеглии	1517	1602	1355	1070	1039	894	869	833	745	
32932	с. Изворово	x	x	x	x	x	71	59	18	7	8
37633	с. Козаново	1143	1299	1156	916	916	830	773	722	642	
38385	с. Конуш	1831	2212	1886	1342	1313	1088	1014	938	729	
38799	с. Косово	799	652	491	195	93	60	26	24	9	2
43298	с. Леново	1757	1900	1704	1393	952	769	714	597	389	9
44834	с. Лясково	813	622	470	236	116	93	75	46	19	
49151	с. Мостово	671	898	1032	1089	794	290	168	128	78	6, 12
49309	с. Мулдава	1074	1165	1058	1075	1275	1366	1270	1257	1360	
51127	с. Нареченски бани	269	565	1166	1265	1465	1296	1154	1066	755	2, 10
51830	с. Новаково	1877	1989	1933	1397	1186	1042	823	604	441	
32398	с. Нови извор	878	1006	733	559	516	443	443	423	324	11
53761	с. Орешец	463	582	576	431	178	135	137	94	55	
55590	с. Патриарх Евтимово	1976	2001	1760	1362	1153	918	727	606	412	
70737	с. Сини връх	x	x	x	x	x	82	60	33	15	12
69273	с. Стоево	403	483	392	269	422	540	612	648	646	
72789	с. Тополово	3099	3465	2877	2699	2842	3058	3052	2989	2769	13
73147	с. Три могили	1074	1441	1227	1003	741	241	168	80	41	5, 8, 14
75254	с. Узуново	x	x	x	x	x	112	71	29	11	14
80437	с. Червен	1659	1731	1638	1348	1168	1007	835	802	708	
	Община Брезово	23981	23973	20815	16886	14049	11503	10396	8837	7298	
02035	с. Бабек	750	701	517	388	289	218	168	139	81	
05356	с. Борец	1544	1617	1487	1382	1126	1024	1003	836	742	
06361	гр. Брезово	3531	3599	3505	2956	4460	3905	2280	2075	1895	15, 16
12680	с. Върбен	1067	1101	991	758	534	353	318	242	187	
23580	с. Дрангово	768	801	848	672	596	507	498	418	373	
30750	с. Зелениково	2085	2097	1745	1427	1206	903	821	634	503	
31160	с. Златосел	871	839	596	440	333	306	185	204	134	
54451	с. Отец Кирилово	645	721	715	630	550	417	385	350	288	
58983	с. Пъдарско	1257	1315	1184	1071	919	844	775	724	606	
62966	с. Розовец	2419	2086	1505	1080	816	547	509	366	254	

16.1. Население според преброяванията по общини и населени места

(Продължение)

Код по ЕКАТТЕ	Общини Населени места	Налично население към				Постоянно население към					Административно-териториални промени
		31.12.1934	31.12.1946	1.12.1956	1.12.1965	2.12.1975	4.12.1985	4.12.1992	1.03.2001	1.02.2011	
65526	с. Свежен	2225	2063	1364	987	691	523	377	240	148	
69818	с. Стрелци	1892	1914	1826	1520	1267	1013	889	743	561	
70593	с. Сърнегор	545	565	512	306	175	142	172	162	141	
73794	с. Тюркмен	1159	1275	1164	948	740	625	539	461	358	
81308	с. Чехларе	974	846	600	456	347	176	151	117	83	17
81975	с. Чоба	2249	2433	2256	1865	х	х	1326	1126	944	15, 16
	Община Калояново	23526	25114	24588	21786	19032	16671	15144	13649	11879	
03085	с. Бегово	1389	1460	1359	1246	1103	1029	945	859	758	
14996	с. Главатар	340	390	422	419	332	317	300	277	212	
16328	с. Горна махала	1307	1198	968	718	607	489	445	397	292	
22191	с. Долна махала	756	802	863	699	655	560	526	493	417	
24000	с. Дуванлии	738	756	863	821	737	708	638	632	548	
24582	с. Дълго поле	2465	2824	3079	3005	2767	2464	2406	2250	2097	
29475	с. Житница	1706	1932	1958	1992	1934	1906	1846	1730	1524	
32038	с. Иван Вазово	1407	1408	1249	1051	928	723	629	425	310	
35523	с. Калояново	3180	3392	3421	3324	3148	3032	2812	2479	2512	
54465	с. Отец Паисиево	1839	1862	1660	967	659	457	406	372	224	
55926	с. Песнопой	1707	1777	1780	1547	1367	1203	986	836	624	
63553	с. Ръжево	819	829	785	673	530	386	375	319	269	
63567	с. Ръжево Конаре	3297	3772	3803	3645	3042	2453	2002	1881	1528	
70353	с. Сухозем	983	991	889	598	398	316	272	224	160	
81133	с. Черноземен	1593	1721	1489	1081	825	628	556	475	404	
	Община Карлово	49188	54914	61008	72443	79289	80493	76369	70278	52307	18
00480	с. Анево	823	958	977	1049	х	х	х	1062	х	19, 64
02720	гр. Баня	1274	1559	1929	2863	3844	3925	4102	3904	3512	63
03109	с. Бегунци	1071	1190	1221	1163	1053	933	791	655	531	
04563	с. Богдан	1978	2071	1954	1907	1883	1628	1494	1272	957	
10207	с. Васил Левски	2518	2889	2484	2477	2485	2274	2142	1928	1575	
10291	с. Ведраре	446	520	1256	1630	1382	1564	1354	1253	1106	
12005	с. Войнягово	2266	2357	2282	2175	2162	1963	1751	1455	1189	
16513	с. Горни Домлян	746	809	828	890	869	791	718	568	534	
22931	с. Домлян	1367	1177	1057	928	856	700	581	473	405	
24241	с. Дъбене	2810	2904	2796	2685	2599	2389	2203	1918	1606	
32226	с. Иганово	705	735	757	726	786	683	575	551	510	
35496	гр. Калофер	3679	4304	4854	5623	5462	4591	4273	3757	3103	
36186	с. Каравелово	3459	3554	3200	3161	3028	2664	2265	1923	1436	20
36498	гр. Карлово	8754	10209	13974	21559	25515	28411	27291	25494	23075	21
37229	с. Климент	1866	2032	2066	1928	1930	1873	1710	1512	1254	22
37277	гр. Клисура	1626	2021	2267	2064	2016	1834	1905	1613	1109	
40703	с. Куртово	402	421	447	438	517	393	305	267	226	
40939	с. Кърнаре	923	1006	992	955	979	876	963	1025	879	
47250	с. Марино поле	260	305	201	217	185	109	91	59	43	



16.1. Население според преброяванията по общини и населени места

(Продължение)

Код по ЕКАТТЕ	Общини Населени места	Налично население към				Постоянно население към					Административно-териториални промени
		31.12.1934	31.12.1946	1.12.1956	1.12.1965	2.12.1975	4.12.1985	4.12.1992	1.03.2001	1.02.2011	
49117	с. Московец	388	436	442	481	477	416	349	305	264	
49240	с. Мраченик	1194	1176	977	637	636	377	298	186	99	
55676	с. Певците	537	584	494	432	448	416	416	420	446	
58616	с. Пролом	861	998	948	847	734	644	610	486	394	
62949	с. Розино	2438	2400	2646	3314	3758	4006	3887	3919	4113	
67235	с. Слатина	1499	1589	1589	1650	1612	1517	1339	1173	955	
67903	с. Соколица	885	1018	998	956	933	897	809	714	637	
68080	гр. Сопот	2489	3644	5121	7217	10535	12152	11774	9924	х	23, 19, 64
69420	с. Столетово	835	891	978	1057	1080	1004	929	917	768	
77462	с. Христо Даново	1089	1157	1273	1414	1525	1463	1444	1545	1581	
	Община Кричим	4515	6026	6992	9600	8687	9441	8761	8535	8409	24
39921	гр. Кричим	4515	6026	6992	9600	8687	9441	8761	8535	8409	25
	Община Куклен	х	х	х	х	х	х	х	х	6431	62
18277	с. Гълъбово	х	х	х	х	х	х	х	х	183	
21324	с. Добралък	х	х	х	х	х	х	х	х	98	
40467	гр. Куклен	х	х	х	х	х	х	х	х	5858	65
63238	с. Руен	х	х	х	х	х	х	х	х	156	
78207	с. Цар Калоян	х	х	х	х	х	х	х	х	68	
87179	с. Яворово	х	х	х	х	х	х	х	х	68	
	Община Лъки	4640	5169	6193	7912	6333	6067	5199	4044	2902	
02453	с. Балкан махала	126	147	207	64	15	18	5	9	2	26
03530	с. Белица	86	185	267	365	313	387	398	261	212	27
05623	с. Борово	609	503	509	333	165	127	110	90	78	
20883	с. Джурково	332	397	741	1333	682	307	244	162	83	28
23950	с. Дряново	1374	1720	2245	696	543	430	362	239	189	
31423	с. Здравец	х	х	х	х	х	227	118	73	47	28
40244	с. Крушово	54	34	110	63	46	17	16	12	2	
44447	с. Лъкавица	103	164	211	194	144	107	60	35	27	
44478	гр. Лъки	х	х	х	3268	3598	3950	3461	2871	2128	29
46989	с. Манастир	661	703	848	901	504	316	298	194	80	30
81298	с. Четрока	100	154	206	171	38	6	5	2	-	26, 66
81671	с. Чуката	40	65	54	58	16	-	-	-	-	26, 31, 32, 33, 66
86012	с. Югово	1155	1097	795	466	269	175	122	96	54	
	Община Марица	23642	27283	30197	30762	32392	32498	32130	32332	32438	34
03839	с. Бенковски	1266	1468	1426	1384	1334	1392	1346	1323	1362	34
11845	с. Войводиново	753	782	1041	1507	1793	1953	1960	1984	2227	34
12019	с. Войсил	1016	1155	1132	1114	1066	1077	1047	1083	1068	34
17806	с. Граф Игнатиево	1780	2022	2618	2489	2476	2110	2104	2097	1854	34
21169	с. Динк	518	647	646	604	601	610	647	766	865	34
29235	с. Желязно	244	274	398	354	361	383	353	383	361	34
35300	с. Калековец	1593	1884	2115	2145	2261	2352	2410	2499	2631	34
38950	с. Костиево	1475	1615	1597	1567	1669	1645	1906	1784	1824	34

16.1. Население според преброяванията по общини и населени места

(Продължение)

Код по ЕКАТТЕ	Общини Населени места	Налично население към				Постоянно население към					Административно-териториални промени
		31.12.1934	31.12.1946	1.12.1956	1.12.1965	2.12.1975	4.12.1985	4.12.1992	1.03.2001	1.02.2011	
39918	с. Крислово	551	705	726	625	655	627	631	658	650	34
47086	с. Маноле	2242	2423	2992	2866	3069	3305	3140	3097	2937	34
47113	с. Манолско Конаре	900	1009	1105	1017	947	894	870	797	706	34
61412	с. Радиново	677	776	863	805	774	757	767	753	754	34
62858	с. Рогош	1985	2527	2781	2746	2937	3053	2999	3063	3113	34
66915	с. Скутаре	1477	1774	1862	1818	2082	2222	2117	2222	2457	34
69874	с. Строево	1931	2121	2225	2047	2183	2068	2022	1866	1775	34
73122	с. Трилистник	778	940	1017	943	908	875	750	852	865	34
73242	с. Труд	2672	3185	3555	3542	3805	3872	3988	4038	4017	34, 35
78080	с. Царацово	1019	1125	1075	2171	2492	2408	2226	2263	2300	34
87669	с. Ясно поле	765	851	1023	1018	979	895	847	804	672	34
	Община Перущица	5536	6284	5975	6138	5875	5720	5586	5387	5058	36
55909	гр. Перущица	5536	6284	5975	6138	5875	5720	5586	5387	5058	37
	Община Пловдив	101265	128589	164853	229043	299638	342050	341058	338224	338153	34, 38, 39
56784	гр. Пловдив	101265	128589	164853	229043	299638	342050	341058	338224	338153	40
	Община Първомай	41210	43976	43635	41025	39263	36785	34650	31160	25883	
06745	с. Брягово	3232	3102	2497	1912	1407	1129	931	714	498	
56335	с. Буково	1550	1441	1347	676	517	496	509	502	434	41
07675	с. Бяла река	1684	1806	1847	1644	1479	1211	1077	936	768	
11123	с. Винаца	1193	1373	1302	1244	1085	1005	1103	1091	761	
11627	с. Воден	438	472	447	524	598	640	686	633	615	
17484	с. Градина	3554	4046	3887	3782	3691	3340	3065	2829	2411	42
21440	с. Добри дол	462	547	452	295	214	179	178	168	114	
23385	с. Драгойново	2349	2279	1999	1529	1179	877	735	597	359	
24493	с. Дълбок извор	3643	3975	3530	3149	2695	2275	2038	1794	1442	
27139	с. Езерово	2189	2175	1689	1267	1184	1018	897	845	726	
32826	с. Искра	3329	3745	4161	3385	3058	2619	2255	1876	1438	43
36230	с. Караджалово	2756	2886	2518	2301	2024	1784	1657	1510	1075	
40155	с. Крушево	1198	1306	1348	1230	1203	1102	1058	992	814	
57806	с. Поройна	496	543	442	301	208	224	145	139	136	
58089	с. Православен	1358	1345	1088	799	671	549	454	378	431	
59080	гр. Първомай	9311	10268	12977	15321	16595	17136	16809	15370	13342	44
72093	с. Татареве	2468	2667	2104	1666	1455	1201	1053	786	519	
	Община Раковски	21916	25823	27508	28463	27873	29784	28522	28383	26381	
03620	с. Белозем	3643	4422	5031	5132	4544	4739	4543	4364	3979	
05270	с. Болярино	1316	1421	1307	944	655	573	562	456	401	
48948	с. Момино село	1393	1561	1504	1325	1250	1041	898	821	721	
62075	гр. Раковски	9537	11537	12433	13852	14799	16441	15799	16264	15175	45
70010	с. Стряма	3186	3654	3854	3812	3737	3715	3503	3373	3083	
80162	с. Чалъкови	1495	1784	1894	2062	1730	2066	2091	2063	2038	
83380	с. Шишманци	1346	1444	1485	1336	1158	1209	1126	1042	984	

16.1. Население според преброяванията по общини и населени места

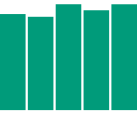
(Продължение)

Код по ЕКАТТЕ	Общини Населени места	Налично население към				Постоянно население към					Административно-териториални промени
		31.12.1934	31.12.1946	1.12.1956	1.12.1965	2.12.1975	4.12.1985	4.12.1992	1.03.2001	1.02.2011	
	Община Родопи	38300	42802	40216	43402	45312	43391	41391	40815	32602	39
03304	с. Белащица	1029	1053	965	1316	1578	1636	1564	1741	1967	
05150	с. Бойково	790	785	640	475	316	115	129	149	100	
06077	с. Браниполе	567	671	758	1654	2332	2637	2481	2625	2624	
06447	с. Брестник	1715	1943	1997	1975	2182	2037	1836	1863	1868	
06505	с. Брестовица	4219	4959	4733	4667	4438	4243	4144	3939	3534	
18277	с. Гълъбово	703	688	626	420	313	227	196	156	x	46, 62
20523	с. Дедово	442	347	111	30	34	12	56	38	54	
21324	с. Добралък	925	835	778	578	393	250	165	150	x	62
31036	с. Златитрап	419	546	703	1044	1388	1435	1439	1392	1318	
32408	с. Извор	1412	1227	757	316	187	90	105	105	101	
35095	с. Кадиево	646	872	905	1172	1266	1246	1242	1201	1107	
40004	с. Крумово	1168	1636	1540	3114	3779	3894	3670	3436	3129	
40467	с. Куклен	4300	4740	3911	5367	6327	6362	5647	5891	x	62
43671	с. Лилково	1007	1054	925	462	161	111	97	47	19	
47295	с. Марково	1845	2149	1771	1943	2117	2057	2076	2250	2499	
53833	с. Оризари	322	426	430	455	401	334	354	309	374	
59032	с. Първенец	1799	2302	2610	3105	3486	3735	3749	3772	3652	47
63238	с. Руен	691	716	606	409	324	211	176	175	x	62
66651	с. Ситово	797	720	673	462	198	106	98	69	16	
66809	с. Скобелево	552	680	705	715	493	265	206	155	96	48
75188	с. Устина	2700	2885	2631	2961	2959	2588	2404	2344	2240	
77373	с. Храбрино	853	827	650	774	828	767	624	675	661	49
78029	с. Цалапица	5370	6320	6408	6058	6066	5540	5257	4841	4217	
78207	с. Цар Калоян	538	600	483	184	113	72	125	87	x	62
81774	с. Чурен	213	245	265	131	82	17	14	9	5	
87179	с. Яврово	986	975	743	541	324	159	99	97	x	50, 62
87240	с. Ягодово	2292	2601	2892	3074	3227	3245	3438	3299	3021	
	Община Садово	17683	19716	19804	20043	19384	17922	17007	16786	15604	51
00847	с. Ахматово	847	921	807	690	555	346	422	322	264	
04594	с. Богданица	1540	1711	1481	1181	1008	852	769	726	615	
05339	с. Болярци	2184	2432	2488	2700	2782	2709	2549	2766	2679	
36244	с. Караджово	1187	1326	1267	1236	1149	1064	1054	1081	1084	
36676	с. Катуница	2021	2432	2537	2886	3050	2856	2741	2666	2473	
39102	с. Кочево	582	712	630	582	591	577	584	588	570	
48152	с. Милево	1838	1946	1940	1867	1469	1198	1156	1114	971	52
48965	с. Моминско	316	398	393	453	462	478	421	475	428	53
57621	с. Поповица	1798	2169	2047	2089	2032	1905	1795	1643	1476	
65139	гр. Садово	1999	2085	2644	2943	5593	5318	2647	2612	2600	54
66127	с. Селци	926	1014	954	819	693	619	590	574	501	
81342	с. Чешнегирово	2445	2570	2616	2597	x	x	2279	2219	1943	54

16.1. Население според преброяванията по общини и населени места

(Продължение и край)

Код по ЕКАТТЕ	Общини Населени места	Налично население към				Постоянно население към					Административно-териториални промени
		31.12.1934	31.12.1946	1.12.1956	1.12.1965	2.12.1975	4.12.1985	4.12.1992	1.03.2001	1.02.2011	
	Община Сопот	x	x	x	x	x	x	x	x	9827	64
00480	с. Анево	x	x	x	x	x	x	x	x	1073	
68080	гр. Сопот	x	x	x	x	x	x	x	x	8754	
	Община Стамболийски	6591	10095	16024	21967	22585	23153	23064	22303	20771	55
34028	с. Йоаким Груево	1099	1548	1944	2406	2478	2932	3156	3032	2643	55
40717	с. Куртово Конаре	2266	2952	3505	3633	3444	3291	3169	2874	2620	55
52221	с. Ново село	1126	1598	1794	2128	2249	2310	2497	2528	2543	55
51980	гр. Стамболийски	1479	3224	7866	12804	13313	13449	13015	12580	11601	55, 56
73081	с. Триводици	621	773	915	996	1101	1171	1227	1289	1364	55
	Община Съединение	17427	19905	20273	18689	16517	14358	13348	12182	10450	
15970	с. Голям чардак	1669	1835	1805	1708	1323	1090	969	886	754	
23426	с. Драгомир	1256	1460	1470	1270	1010	753	667	531	360	
44481	с. Любен	759	902	915	842	681	513	482	382	322	
46944	с. Малък чардак	1098	1228	1301	1194	929	735	616	589	498	
51069	с. Найден Герово	760	999	1033	909	810	626	626	584	483	
51305	с. Неделево	842	968	840	787	683	561	577	468	459	57
58058	с. Правище	1121	1328	1268	1046	866	655	580	543	418	58
70528	гр. Съединение	6614	7594	8034	7679	7400	7047	6801	6407	5661	59
78171	с. Царимир	2102	2402	2511	2221	1992	1729	1499	1359	1143	
78392	с. Церетелево	1206	1189	1096	1033	823	649	531	433	352	
	Община Хисаря	24585	26771	27341	24262	21819	19339	17960	15666	12600	
03589	с. Беловица	1373	1534	1471	1276	939	678	567	511	340	
39579	с. Красново	1977	2157	2162	1954	1626	1342	1249	1042	756	
40333	с. Кръстевич	1576	1688	1356	1084	773	622	550	415	418	
46752	с. Мало Крушево	450	574	622	565	425	327	273	225	163	60
48564	с. Михилци	1447	1342	1088	732	503	318	264	276	218	
49624	с. Мътеница	742	890	754	549	530	302	332	196	97	
52088	с. Ново Железаре	1100	1254	1163	990	780	556	462	409	287	
55378	с. Паничери	2878	3023	2784	2450	2206	1725	1525	1257	1002	
68967	с. Старо Железаре	2420	2482	2372	2002	1577	1139	994	818	577	
69016	с. Старосел	3705	3886	3959	3698	2959	2292	2031	1659	1210	
77270	гр. Хисаря	5838	6707	8409	7939	8718	9404	9149	8347	7128	61
81030	с. Черничево	1079	1234	1201	1023	783	634	564	511	404	



16.2. АДМИНИСТРАТИВНО-ТЕРИТОРИАЛНИ ПРОМЕНИ

1. С Указ № 1/5.01.1999 г. на президента на Република България, обн., ДВ, бр. 2/1999 г., са утвърдени границите и административните центрове на новите 28 области.

2. През 1987 г. се закрива община (селищна система) Хвойна и към община Асеновград се присъединяват с. Косово и с. Нареченски бани с Указ № 3005/обн. 9.10.1987 г.

3. През 1986 г. се заличават с. Горни Воден и с. Долни Воден и землищата им се присъединяват към гр. Асеновград с Указ № 970/обн. 4.04.1986 г. Населението им е било:

Населено място	Брой на населението					
	1934	1946	1956	1965	1975	1985
с. Горни Воден	1112	1181	1074	1069	1358	1262
с. Долни Воден	1236	1346	1440	3378	4034	5725

4. През 1954 г. към с. Бачково се присъединява Бачковският манастир.

5. През 1979 г. с. Бор се образува от сливането на н. м. Кокез, н. м. Гуня, н. м. Дормуш и н. м. Онбаши (всичките от с. Три могили) с Указ № 93/обн. 26.01.1979 г.

6. През 1979 г. с. Врата се образува от н. м. Врата и н. м. Кабата (от с. Мостово) с Указ № 93/обн. 26.01.1979 г.

7. През 2001 г. с. Жълт камък от община Първомай преминава към община Асеновград с Указ № 14/обн. 30.01.2001 г.

8. През 1979 г. с. Изворово се образува от н. м. Извор (от с. Три могили) с Указ № 93/обн. 26.01.1979 г.

9. През 2000 г. с. Леново от община Първомай преминава към община Асеновград с Указ № 32/обн. 14.02.2000 г.

10. През 1944 г. от н. м. от с. Косово е образувано с. Нареченски бани с министерска заповед № 2984/обн. 7.02.1944 г. През 1971 г. към с. Нареченски бани е присъединено с. Наречен с Указ № 757/обн. 8.05.1971 г. Данните за населението през 1934 г. се отнасят за с. Наречен.

11. През 1974 г. с. Извор се преименува на с. Нови Извор с Указ № 1054, ДВ, бр. 43/1974 г.

12. През 1979 г. с. Сини връх се образува от н. м. Чотрово, н. м. Курджиново и н. м. Ряката

(от с. Мостово) с Указ № 93/обн. 26.01.1979 г.

13. През 1957 г. към с. Тополово е присъединено с. Малко Тополово с Указ № 183/обн. 14.05.1957 г.

14. През 1979 г. с. Узуново се образува от н. м. Узунова и н. м. Карабекир (от с. Три могили) с Указ № 93/обн. 26.01.1979 г.

15. През 1969 г. към с. Брезово е присъединено с. Чоба и е образуван град Брезово с Указ № 829/обн. 26.08.1969 г.

16. През 1991 г. от гр. Брезово се отделя кв. Чоба и се признава за самостоятелно село Чоба с Указ № 250/обн. 22.08.1991 г.

17. През 1950 г. с. Чехларе се преименува на с. Морозово с Указ № 165/обн. 5.04.1950 г. През 1969 г. е възстановено старото име на селото - Чехларе, с Указ № 1126/обн. 23.09.1969 г.

18. Включително населението на заличеното с Указ № 516/обн. 22.12.1961 г. поради изселване с. Калугерово. Населението е било: през 1934 г. - 45 лица, 1946 г. - 39, 1956 г. - 37 лица.

19. През 1974 г. с. Анево е присъединено към гр. Сопот с Указ № 1885/обн. 6.09.1974 г. През 1996 г. кв. Анево се отделя от гр. Сопот с Указ № 247/обн. 17.07.1996 г.

20. През 1952 г. към с. Каравелово е присъединено с. Мали Богдан с Указ № 622/обн. 4.01.1952 г.

21. През 1953 г. гр. Карлово е преименуван на гр. Левскиград с Указ № 59/обн. 27.02.1953 г. През 1962 г. е възстановено старото име на града - Карлово, с Указ № 21/обн. 19.01.1962 г. През 1974 г. към гр. Карлово, е присъединено с. Сушица с Указ № 1885/обн. 6.09.1974 г.

22. През 1966 г. с. Свети Климент е преименуван на с. Климент с Указ № 960/обн. 4.01.1966 г.

23. През 1950 г. гр. Сопот е преименуван на гр. Вазовград с Указ № 319/обн. 6.07.1950 г. През 1965 г. е възстановено старото име на града - Сопот, с Указ № 501/обн. 27.08.1965 г.

24. През 1998 г. от община Родопи с Указ № 111/обн. 30.03.1998 г. се отделя гр. Кричим и се образува нова община с административен център гр. Кричим, включваща населеното място гр. Кричим.

25. През 1969 г. с. Кричим е признато за град Кричим с Указ № 829/обн. 29.08.1969 г.

26. На основание §7 (т. 3) от Закона за административно-териториалното устройство на Република България, ДВ, бр. 63/1995 г., всички махали, колиби, гари, минни и промишлени селища придобиват статут на села.

27. Включително населението на заличеното с Указ № 2294/обн. 26.12.1978 г. поради изселване с. Кормисош. Населението е било: през 1934 г. - 14 лица, 1946 г. - 5, 1956 г. - 15, 1965 г. - 14, 1975 г. - няма население.

28. През 1983 г. от с. Джурково е отделен кв. Здравец и е признат за самостоятелно населено място с наименование село Здравец с Указ № 2932/обн. 30.09.1983 г.

29. През 1960 г. н. м. Лъки е признато за село с Указ № 139/обн. 19.04.1960 г., а през 1969 г. с. Лъки е признато за град с Указ № 829/обн. 29.08.1969 г.

30. Включително населението на заличената с Указ № 2294/обн. 26.12.1978 г. поради изселване махала Среброто. Населението е било: през 1934 г. - 62 лица, 1946 г. - 75, 1956 г. - 152, 1965 г. - 47, 1975 г. - няма население.

31. Към 4.12.1985 г. няма население.

32. Към 4.12.1992 г. няма население.

33. Към 1.03.2001 г. няма население.

34. През 1987 г. се създава община Марица с Указ № 3182/обн. 17.11.1987 г. Включените в състава ѝ населени места се отделят от община Пловдив.

35. През 1947 г. с. Климентина се преименува на с. Труд с министерска заповед № 1189/обн. 25.03.1947 г.

36. През 1998 г. от община Родопи с Указ № 111/обн. 30.03.1998 г. се отделя гр. Перушица и се образува нова община с административен център гр. Перушица, включваща населеното място гр. Перушица.

37. През 1959 г. към с. Перушица е присъединено с. Пастуша с Указ № 582/обн. 29.12.1959 г. Населението е било: през 1934 г. - 153 лица, 1946 г. - 301, 1956 г. - 196 лица. През 1969 г. с. Перушица е признато за град с Указ № 829/обн. 29.08.1969 г.

38. Включително населението на заличените с Указ № 757/обн. 8.05.1971 г. поради изселване:

Населени места	Брой на населението				Година на изселване
	1934	1946	1956	1965	
с. Брезовица	154	156	145	14	1971
с. Плочник	80	73	70	10	1971
с. Черешово	160	159	138	16	1971

39. През 1987 г. се създава община Родопи с Указ № 3182/обн. 17.11.1987 г. Включените в състава ѝ населени места се отделят от община Пловдив.

40. През 1969 г. към гр. Пловдив са присъединени селата Коматево и Прослав, които стават квартали на града с Указ № 829/обн. 29.08.1969 г.

41. През 1992 г. с. Пилашево се преименува на с. Буково с Указ № 98/обн. 7.04.1992 г.

42. През 1950 г. с. Царско село се преименува на с. Градина с Указ № 45/обн. 8.02.1950 г.

43. През 1950 г. с. Попово се преименува на с. Искра с Указ № 45/обн. 8.02.1950 г.

44. През 1946 г. гр. Борисовград се преименува на гр. Първомай с министерска заповед № 9159/обн. 5.01.1946 г. През 1969 г. към гр. Първомай са присъединени с. Дебър и с. Любеново с Указ № 829/обн. 29.08.1969 г.

45. През 1966 г. е образуван гр. Раковски от сливането на селище от градски тип Генерал Николаево, с. Секирово и с. Парчевич с Указ № 100/обн. 7.02.1966 г.

46. През 1975 г. с. Ахряне се преименува на с. Гълъбово с Указ № 889/обн. 20.05.1975 г.

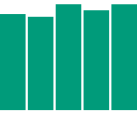
47. През 1946 г. с. Фердинандово се преименува на с. Първенец с министерска заповед № 6628/обн. 29.06.1946 г.

48. През 1971 г. към м. Скобелево е присъединена м. Кехайовци и е образувано с. Скобелево с Указ № 757/обн. 8.05.1971 г.

49. През 1960 г. с. Свети Спас се преименува на с. Храбрино с Указ № 430/обн. 22.11.1960 г.

50. През 1966 г. с. Яврово се преименува на с. Яворово с Указ № 960/обн. 4.01.1966 г. През 1979 г. е възстановено старото име на селото - Яврово, с Указ № 2072/обн. 27.11.1979 г.

51. Включително населението на заличеното с Указ № 516/обн. 22.12.1962 г. поради изселване с. Елешница. Населението е било: през 1934 г. - 1 182 лица, 1946 г. - 1 279, 1956 г. - 1 358 лица.



52. През 1947 г. с. Надеждино се преименува на с. Милево с министерска заповед № 7552/обн. 22.11.1947 г.

53. През 1960 г. с. Моминско село се преименува на с. Моминско с Указ № 169/обн. 10.05.1960 г.

54. През 1974 г. към с. Садово е присъединено с. Чешнегирово и е признато за град с Указ № 1942/обн. 17.09.1974 г. През 1991 г. кв. Чешнегирово се отделя от гр. Садово и се признава за самостоятелно село Чешнегирово с Указ № 250/обн. 22.08.1991 г.

55. През 1998 г. от община Родопи с Указ № 111/обн. 30.03.1998 г. се отделят с. Йоаким-Груево, с. Куртово Конаре, с. Ново село, с. Триводици, гр. Стамболийски, които образуват нова община с административен център гр. Стамболийски.

56. През 1964 г. Гара Кричим се преименува и признава за град Кричим с Указ № 546/обн. 15.09.1964 г. През 1969 г. гр. Кричим се преименува на гр. Нови Кричим с Указ № 829/обн. 29.08.1969 г. През 1979 г. гр. Нови Кричим се преименува на гр. Стамболийски с Указ № 256/обн. 27.02.1979 г.

57. През 1951 г. с. Свети Наум се преименува на с. Неделево с Указ № 334/обн. 13.07.1951 г.

58. През 1947 г. с. Малко Борисово се пре-

именува на с. Правище с министерска заповед № 6628/обн. 29.06.1947 г.

59. През 1969 г. с. Голямо Конаре се преименува и се признава за град с наименование гр. Съединение с Указ № 829/обн. 29.08.1969 г. През 1974 г. към гр. Съединение е присъединено с. Точиларци с Указ № 1885/обн. 7.09.1974 г.

60. През 1968 г. с. Крушово се преименува на с. Мало Крушево с Указ № 1055/обн. 17.12.1968 г.

61. През 1942 г. е образувано от с. Хисар и с. Момина баня с Указ № 50/обн. 4.07.1942 г. През 1964 г. се преименува и признава за град Хисаря с Указ № 546/обн. 15.09.1964 г. През 1971 г. към гр. Хисаря са присъединени с. Веригово и с. Миромир.

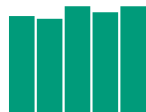
62. През 2001 г. от община Родопи се отделят селата: Куклен, Гълъбово, Добралък, Руен, Цар Калоян и Яворово и се създава нова община Куклен с Указ № 167/обн. 3.07.2001 г.

63. С Решение № 582 на МС/обн. 10.09.2002 г. с. Баня е признато за град.

64. През 2003 г. се създава нова община Сопот, включваща - гр. Сопот и с. Анево, с Указ № 318/обн. 5.09.2003 г.

65. С Решение на МС № 352/обн. 23.05.2006 г. с. Куклен е признато за град.

66. Към 1.02.2011 г. няма население.

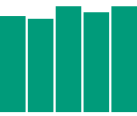


17. ОБЛАСТ РАЗГРАД



Гъстота на населението - д./кв. км

- Под 29.0
- 29.1 - 44.0
- 44.1 - 77.0
- 77.1 - 150.0
- 150.1 - 410.0
- Над 410.0



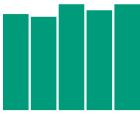
17.1. Население според преброяванията по общини и населени места

Код по ЕКАТТЕ	Общини Населени места	Налично население към				Постоянно население към					Административно-териториални промени
		31.12.1934	31.12.1946	1.12.1956	1.12.1965	2.12.1975	4.12.1985	4.12.1992	1.03.2001	1.02.2011	
	Област Разград	182437	182166	185838	197192	201894	194868	167410	152417	125190	1
	Община Завет	17261	17961	17977	18624	17649	16184	13637	12333	10586	2
06481	с. Брестовене	4310	4250	3929	4360	4106	3864	3369	3026	2687	2
10714	с. Веселец	1466	1714	1877	1814	1752	1668	1297	1134	978	
30065	гр. Завет	3906	3906	4130	4533	4599	4380	3918	3588	3072	3
32192	с. Иван Шишманово	934	903	986	905	871	759	581	507	379	2
54417	с. Острово	3680	3990	3713	3767	3638	3096	2487	2413	2076	4
58147	с. Прелез	1552	1759	1904	1798	1532	1455	1123	900	753	
70384	с. Сушево	1413	1439	1438	1447	1151	962	862	765	641	
	Община Исперих	27580	29029	32499	34607	34967	34045	27936	25287	22692	5, 6, 7
03472	с. Белинци	1055	1109	1084	1158	1116	853	626	554	477	
07452	с. Бърдоква	675	685	607	628	568	486	400	305	305	
10015	с. Вазово	1393	1475	1486	1539	1459	1488	1195	1140	1099	
15953	с. Голям Поровец	1318	1252	1244	1112	1026	917	780	710	569	
20609	с. Делчево	671	764	804	779	761	755	581	503	467	
24921	с. Драгомъж	520	460	х	х	х	х	367	360	375	8
24150	с. Духовец	1289	1534	1496	1628	1625	1495	824	609	570	
32874	гр. Исперих	3206	3579	6759	8453	10490	11221	10494	10000	8973	9
34103	с. Йонково	2680	2823	2551	2617	2555	2471	1712	1398	760	
37010	с. Китанчево	1600	1721	1920	2080	1963	1996	1718	1551	1464	10
38296	с. Конево	328	404	482	478	303	243	176	141	95	
40899	с. Къпиновци	264	318	343	393	436	356	223	227	219	11
24116	с. Лудогорци	1545	1574	1499	1488	1329	1371	953	891	761	12
44358	с. Лъвино	1815	1759	1783	1824	1728	1689	1307	1168	1082	
46913	с. Малък Поровец	1235	1116	1477	1217	966	852	410	396	329	8
56232	с. Печеница	447	481	491	504	514	472	391	327	297	13
56945	с. Подайва	1723	1716	2000	2389	2484	2245	1821	1712	1613	
61875	с. Райнино	780	1391	1434	1447	1117	932	772	659	430	
65650	с. Свещари	1739	1687	1618	1477	1355	1180	934	726	645	
68552	с. Средоселци	474	508	494	535	567	501	416	349	318	14
69047	с. Старо селище	1097	1102	1014	981	792	730	533	428	343	15
72578	с. Тодорово	934	1052	1423	1413	1421	1353	941	833	798	16
87285	с. Яким Груево	792	519	490	467	392	439	362	300	315	
50512	с. Малко Йонково	х	х	х	х	х	х	х	х	388	45
	Община Кубрат	28154	29532	32541	34783	34044	32428	27697	24124	18355	5, 17
03575	с. Беловец	2281	2512	2820	2855	2830	2689	2500	2178	1916	18
04131	с. Бисерци	2208	2510	2618	2820	2580	2370	1977	1481	1155	17, 19
05058	с. Божурово	1028	1148	1288	1136	921	747	636	548	420	17
16105	с. Горичево	998	935	937	946	715	544	486	389	341	
30212	с. Задруга	956	891	955	906	787	659	599	513	434	
30541	с. Звънарци	1267	1339	1365	1465	1251	1171	832	707	525	17

17.1. Население според преброяванията по общини и населени места

(Продължение)

Код по ЕКАТТЕ	Общини Населени места	Налично население към				Постоянно население към					Административно-териториални промени
		31.12.1934	31.12.1946	1.12.1956	1.12.1965	2.12.1975	4.12.1985	4.12.1992	1.03.2001	1.02.2011	
40422	гр. Кубрат	4297	4244	6470	9124	11282	12015	9906	9069	7379	20, 21, 22
47617	с. Медовене	955	909	863	715	618	568	514	406	348	21
49518	с. Мъдревево	1022	1162	1299	1681	1540	1496	1359	1073	779	17
65022	с. Савин	793	787	894	886	836	740	678	635	402	21
65886	с. Севар	2184	2341	2397	2574	2433	2406	2149	1955	1763	
66295	с. Сеслав	1109	1183	1361	1327	1216	1105	956	957	766	17
72337	с. Тертер	668	1057	1256	1074	856	651	542	271	228	17, 23
72357	с. Тетово	4187	4548	4341	4125	3665	3289	2902	2533	x	46
72895	с. Точилари	722	590	577	457	339	393	374	373	370	
80652	с. Черешово	1189	1170	1029	887	677	359	271	232	x	17, 43
86091	с. Юпер	2290	2206	2071	1805	1498	1226	1016	804	499	17
35897	с. Каменово	x	x	x	x	x	x	x	x	406	47
61203	с. Равно	x	x	x	x	x	x	x	x	624	47
	Община Лозница	28245	26642	24483	22927	21651	19281	16704	15067	9265	24
24092	с. Бели Лом	1616	1503	1638	1628	1655	1417	1032	860	747	25
06882	с. Буйново	1261	1266	1109	1116	948	781	656	594	x	25, 41
10759	с. Веселина	1756	1688	1819	1912	1970	1711	1130	999	917	
15895	с. Голямо ново	1709	1683	1679	1430	1250	981	1057	1145	x	24, 41
17066	с. Горочвет	1314	1122	1019	934	838	617	539	479	408	
17498	с. Градина	799	860	805	711	610	529	468	385	346	
23546	с. Дралфа	736	774	912	1013	1038	710	651	571	x	24, 41
35715	с. Каменар	1251	1206	1084	958	827	668	595	554	494	
39195	с. Кошничари	580	561	372	292	190	158	144	85	x	24, 41
39949	с. Крояч	815	911	736	617	584	388	199	186	143	
40395	с. Кръшно	732	724	694	500	343	282	254	265	x	24, 41
44937	с. Ловско	1097	1205	1059	1094	x	x	802	764	675	26
44166	гр. Лозница	1943	1713	1424	2027	3843	4006	3021	2758	2230	26, 27
46228	с. Маково	706	683	567	454	248	337	353	319	x	24, 41
47038	с. Манастирско	700	538	478	411	363	334	243	200	171	
47041	с. Манастирци	784	586	518	439	398	384	365	353	288	
48091	с. Миладиновци	835	767	716	491	420	387	378	300	x	24, 41
48338	с. Мировец	687	724	473	447	307	217	174	120	x	24, 41
54420	с. Островче	906	817	693	460	285	210	152	151	x	44
58298	с. Пресяк	757	845	814	782	801	592	341	236	x	24, 41
63077	с. Росина	1194	677	549	533	475	443	438	361	x	24, 41
65992	с. Сейдол	756	671	578	448	604	616	585	532	529	
66593	с. Синя вода	1310	1268	1186	1088	1056	1187	1090	1006	844	28
70069	с. Студенец	881	747	680	549	393	374	398	428	382	
72148	с. Твърдинци	447	515	431	396	348	280	221	159	x	24, 41
73002	с. Трапище	1251	1256	1282	1256	1004	888	784	688	585	
73262	с. Тръбач	567	512	424	325	288	248	220	165	174	
81619	с. Чудомир	855	820	744	616	565	536	414	404	332	



17.1. Население според преброяванията по общини и населени места

(Продължение и край)

Код по ЕКАТТЕ	Общини Населени места	Налично население към				Постоянно население към					Административно-териториални промени
		31.12.1934	31.12.1946	1.12.1956	1.12.1965	2.12.1975	4.12.1985	4.12.1992	1.03.2001	1.02.2011	
	Община Разград	48546	46130	47242	55198	64930	68529	61847	58874	51095	5
02467	с. Балкански	1499	1477	1241	1069	773	430	398	365	247	
04296	с. Благоево	2167	1925	1687	1453	1181	785	730	657	530	29
18589	с. Гецово	2654	2677	2484	2705	x	x	2340	2038	1774	30, 31
23902	с. Дряновец	2729	2536	2208	2050	1735	1246	1176	907	628	
24829	с. Дянково	3967	3815	3772	3923	4000	3719	3062	3040	2735	32
37109	с. Киченица	1077	1042	984	1129	1096	1050	847	930	687	
43760	с. Липник	840	735	703	665	743	760	683	632	554	
49093	с. Мортагоново	1937	1842	1839	1970	1857	1754	1359	1167	1026	
51353	с. Недоклан	532	520	488	365	332	344	247	224	216	
54105	с. Осенец	2777	2598	2398	2284	2057	1584	1340	1195	822	
56890	с. Побит камък	2049	1892	1563	1339	941	506	469	357	235	
59416	с. Пороище	1828	1639	1385	1245	x	x	654	568	367	30, 31
61385	с. Радинград	559	558	546	478	542	432	303	292	262	
61710	гр. Разград	15837	15085	18463	26576	42566	49353	40933	38948	33880	30, 31
62089	с. Раковски	2932	3055	3156	3210	3514	3446	2510	2565	2106	33
70860	с. Стражец	802	724	636	901	x	x	1949	2012	1562	30, 31
75246	с. Ушинци	789	685	541	525	443	270	303	297	292	
80724	с. Черковна	695	732	612	418	349	248	217	169	98	34
87624	с. Ясеновец	2876	2593	2536	2893	2801	2602	2327	2511	2352	
54420	с. Островче	x	x	x	x	x	x	x	x	97	44
58668	с. Просторно	x	x	x	x	x	x	x	x	175	47
72850	с. Топчии	x	x	x	x	x	x	x	x	450	47
	Община Самуил	16233	15765	15668	15873	14865	12527	9585	8164	7005	5
04666	с. Богданци	1032	1095	1126	1089	1025	807	707	596	514	
04741	с. Богомилци	914	874	928	908	737	614	426	288	277	
11449	с. Владимировци	2446	2293	2372	2602	2586	2092	1360	1263	1127	
15761	с. Голям извор	1278	1147	971	853	756	485	427	372	357	
15669	с. Голяма вода	692	690	645	701	645	515	488	409	298	
29218	с. Желязковец	1498	1405	1303	1258	1135	971	891	824	663	
30630	с. Здравец	1134	962	961	936	752	651	538	419	378	35
36333	с. Кара Михал	707	561	456	498	424	276	166	112	63	36
39815	с. Кривица	1108	1119	1115	950	840	730	419	251	212	
52341	с. Ножарово	654	728	801	957	962	901	709	637	564	
58877	с. Пчелина	817	872	834	796	647	622	436	357	271	
65276	с. Самуил	1302	1450	1670	1918	2120	2334	1901	1693	1576	37
77517	с. Хума	755	807	876	757	753	535	324	274	241	
77579	с. Хърсово	1896	1762	1610	1650	1483	994	793	669	464	
	Община Цар Калоян	16418	17107	15428	15180	13788	11874	10004	8568	6192	5, 38, 40
27156	с. Езерче	3540	3591	3326	3589	3594	3311	2393	2213	2008	
38830	с. Костанденец	3191	3329	2739	2259	1716	1177	1046	722	405	
65509	с. Сваленик	3174	3438	3043	2761	2150	1666	1453	1220	x	38, 42
77308	гр. Цар Калоян	5629	5821	5604	5935	5883	5429	4853	4205	3779	39, 40
78433	с. Церовец	884	928	716	636	445	291	259	208	x	38, 42

17.2. АДМИНИСТРАТИВНО-ТЕРИТОРИАЛНИ ПРОМЕНИ

1. С Указ № 1/5.01.1999 г. на президента на Република България, обн., ДВ, бр. 2/1999 г., са утвърдени границите и административните центрове на новите 28 области.

2. През 1987 г. към община Завет се присъединяват с. Иван Шишманово от община Исперих и с. Брестовене от община Кубрат с Указ № 3005/обн. 9.10.1987 г.

3. През 1964 г. с. Завет е признато за селище от градски тип с Указ № 546/обн. 15.09.1964 г., а през 1974 г. - за град Завет с Указ № 1942/ обн. 17.09.1974 г.

4. През 1978 г. към с. Острово е присъединено с. Воден с Указ № 2294/ обн. 26.12.1978 г.

5. Уточнени данни за 1946 и 1956 г.

6. През 1987 г. от община Исперих се отделя с. Иван Шишманово и преминава към община Завет с Указ № 3005/обн. 9.10.1987 г.

7. Включително населението на заличените с Указ № 881/обн. 30.11.1965 г. поради изселване населени места:

Населени места	Брой на населението			Година на изселване
	1934	1946	1956	
с. Волно	60	103	161	1965
с. Сборяново (Димитрово)	28	34	-	1965

8. През 1955 г. с. Драгомъж е присъединено към с. Малки Поровец с Указ № 317/обн. 13.12.1955 г. През 1991 г. кв. Драгомъж се отделя от с. Малък Поровец и се признава за самостоятелно населено място с наименование с. Драгомъж с Указ № 250/обн. 22.08.1991 г.

9. През 1960 г. с. Исперих е признато за град с Указ № 38/обн. 2.02.1960 г.

10. През 1955 г. към с. Китанчево е присъединено с. Матовци с Указ №. 317/обн. 13.12.1955 г.

11. През 1978 г. м. Къпиновци е призната за село с Указ № 2294/обн. 26.12.1978 г.

12. През 1981 г. с. Дурач се преименува на с. Лудогорци с Указ № 409/обн. 27.03.1981 г.

13. През 1978 г. м. Печеница е призната за село с Указ № 2294/обн. 26.12.1978 г.

14. През 1978 г. м. Средоселци е призната за село с Указ № 2294/обн. 26.12.1978 г. През 1956 г. в населението на м. Средоселци е вклю-

чено и населението на м. Славчица.

15. През 1978 г. м. Старо селище е призната за село с Указ № 2294/обн. 26.12.1978 г.

16. През 1959 г. към с. Тодорово са присъединени с. Старичене и м. Омур с Указ № 582/обн. 29.12.1959 г., а през 1965 г. е присъединена м. Славчица с Указ № 463/обн. 2.07.1965 г.

17. През 1987 г. община (селищна система) Юпер е закрыта с Указ № 3005, ДВ, бр. 78/1987 г., и населените места, включени в състава ѝ се присъединяват към община Кубрат.

18. През 1955 г. към с. Беловец е присъединено с. Беличица с Указ № 317/обн. 13.12.1955 г.

19. През 1940 г. към с. Бисерци е присъединено с. Гълъбари с министерска заповед № 3077/обн. 23.11.1940 г.

20. През 1949 г. с. Кубрат се признава за град с Указ № 790/обн. 30.09.1949 г.

21. През 1955 г. към гр. Кубрат е присъединено с. Дряново с Указ № 317/обн. 13.12.1955 г. През 1986 г. към гр. Кубрат се присъединяват с. Медовене и с. Савин с Указ № 970/обн. 4.04.1986 г. Населението на с. Медовене е било: през 1934 г. - 955 лица, 1946 г. - 909, 1956 г. - 863, 1965 г. - 715, 1975 г. - 618, 1985 г. - 568 лица. Населението на с. Савин е било: през 1934 г. - 793 лица, 1946 г. - 787, 1956 г. - 894, 1965 г. - 886, 1975 г. - 836, 1985 г. - 740 лица.

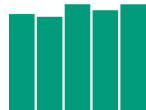
22. През 1991 г. кв. Медовене и кв. Савин се отделят от гр. Кубрат и се признават за отделни населени места - с. Медовене и с. Савин, с Указ № 250/обн. 22.08.1991 г.

23. През 1959 г. към с. Тертер е присъединено с. Генерал Добрево с Указ № 582/обн. 29.12.1959 г.

24. През 1987 г. община (селищна система) Дралфа от бившия окръг Търговище е закрыта с Указ № 3005/обн. 9.10.1987 г. и населените места, включени в състава ѝ, се присъединяват към община Лозница. Със същия указ към община Лозница преминават с. Буйново, с. Мировец, с. Пресяк и с. Твърдинци от бившата община Макариополско от бившия окръг Търговище.

25. През 1981 г. с. Дуран се преименува на с. Бели Лом с Указ № 409/обн. 27.03.1981 г.

26. През 1971 г. с. Ловско е присъединено към с. Лозница с Указ № 757/обн. 8.05.1971 г.



През 1991 г. кв. Ловско се отделя от гр. Лозница и се признава за самостоятелно населено място - с. Ловско с Указ № 250/22.08.1991 г.

27. През 1974 г. с. Лозница се признава за град с Указ № 1942/17.09.1974 г.

28. През 1956 г. към с. Синя вода е присъединено с. Новак с Указ № 317/обн. 13.12.1955 г.

29. През 1947 г. с. Батемберг се преименува на с. Благоево с министерска заповед № 7552/обн. 22.11.1947 г.

30. През 1971 г. към гр. Разград са присъединени с. Гецово (до 1948 г. Борисово), с. Пороище и с. Стражец с Указ № 757/обн. 8.05.1971 г., а през 1974 г. - жп гара Разград с Указ № 1885/обн. 6.09.1974 г.

31. През 1991 г. кв. Гецово, кв. Пороище и кв. Стражец се отделят от гр. Разград и се признават за самостоятелни населени места - с. Гецово, с. Пороище и с. Стражец, с Указ № 250/обн. 22.08.1991 г.

32. През 1950 г. с. Калово се преименува на с. Дянково с Указ № 290/обн. 23.06.1950 г.

33. През 1955 г. към с. Раковски е присъединено с. Кладенец с Указ №. 317/обн. 13.12.1955 г.

34. През 1951 г. с. Черковна се преименува на с. Дъбрава с Указ № 557/обн. 23.11.1951 г. През 1969 г. е възстановено старото наименование - с. Черковна, с Указ № 441/обн. 13.05.1969 г.

35. През 1947 г. с. Симеоново се преименува на с. Здравец с министерска заповед № 5530/обн. 17.09.1947 г.

36. През 1986 г. с. Кара Михал се преименува на с. Розино с Указ №. 3864/ обн. 21.11.1986 г. През 1994 г. е възстановено старото наименование - с. Кара Михал, с Указ № 98/обн. 28.04.1994 г.

37. През 1955 г. към с. Самуил са присъединени с. Църквино и Гара Самуил с Указ № 317/обн. 13.12.1955 г.

38. През 1987 г. община (селищна система) Щръклево от бившия окръг Русе е закрыта с Указ № 3005/обн. 9.10.1987 г. и с. Сваленик и с. Церовец преминават към община Цар Калоян.

39. През 1981 г. с. Хлебарово се признава за град с Указ № 2190/обн. 20.10.1981 г.

40. През 1991 г. гр. Хлебарово се преименува на гр. Цар Калоян с Указ № 88/обн. 28.02.1991 г. Със същия указ се променя и името на общината - на община Цар Калоян.

41. През 2001 г. селата: Буйново, Голямо ново, Дралфа, Кошничари, Кръшно, Маково, Миладиновци, Мировец, Пресяк, Росина и Твърдинци се отделят от община Лозница, област Разград, и се присъединяват към община Търговище, област Търговище, с Указ № 55/обн. 30.03.2001 г.

42. През 2003 г. селата Сваленик и Церовец се отделят от община Цар Калоян, област Разград, и се присъединяват към община Иваново, област Русе, с Указ № 423/обн. 26.09.2003 г.

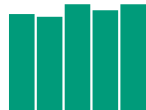
43. През 2004 г. с. Черешово от община Кубрат, област Разград, преминава към община Сливо поле, обл. Русе, с Указ № 51/обн. 5.03.2004 г.

44. През 2005 г. с. Островче от община Лозница преминава към община Разград с Указ № 372/обн. 28.01.2005 г.

45. През 2007 г. н. м. Малко Йонково е признато за село с Указ № 69/обн. 20.03.2007 г.

46. През 2001 г. с. Тетово, община Кубрат, област Разград, е присъединено към община Русе, област Русе, с Указ № 164/обн. 17.07.2001 г.

47. През 2003 г. селата Каменово и Равно от община Ветово, област Русе, преминават към община Кубрат, област Разград, а селата Просторно и Топчии от община Ветово, област Русе, преминават към община Разград, област Разград, с Указ № 111/обн. 18.04.2003 г.

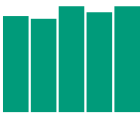


18. ОБЛАСТ РУСЕ



Гъ̀стота на населението - д./кв. км

- Под 29.0
- 29.1 - 44.0
- 44.1 - 77.0
- 77.1 - 150.0
- 150.1 - 410.0
- Над 410.0



18.1. Население според преброяванията по общини и населени места

Код по ЕКАТТЕ	Общини Населени места	Налично население към				Постоянно население към					Административно-териториални промени
		31.12.1934	31.12.1946	1.12.1956	1.12.1965	2.12.1975	4.12.1985	4.12.1992	1.03.2001	1.02.2011	
	Област Русе	217105	226567	246552	283992	303127	315373	288702	266157	235252	1
	Община Борово	13440	14708	13761	13199	11827	9748	8889	7905	6101	
02854	с. Батин	1647	1736	1644	1537	1309	1059	948	886	596	
05611	гр. Борово	2046	2297	2708	3130	3212	2992	2874	2620	2045	2
06519	с. Брестовица	1066	1068	850	772	642	448	423	393	269	
12067	с. Волово	841	854	701	525	461	297	280	213	168	3
16674	с. Горно Абланово	3352	3625	3222	2949	2346	1843	1542	1387	1081	
27173	с. Екзарх Йосиф	2265	2631	2382	2007	1608	1237	992	790	532	
53117	с. Обретеник	2223	2497	2254	2279	2249	1872	1830	1616	1410	
	Община Бяла	21427	22227	23059	22688	21655	20268	19348	17004	13467	4
04162	с. Бистренци	1376	1500	1383	1031	572	488	503	400	308	
05743	с. Босилковци	1865	1975	2072	1823	1517	1259	1055	842	605	
05877	с. Ботров	781	829	765	577	438	399	351	320	307	
07603	гр. Бяла	6312	6352	7854	9362	10555	11033	11222	10074	8457	
23916	с. Дряновец	1662	1733	1601	1541	1212	953	895	839	666	
38529	с. Копривец	2716	2741	2582	2491	2098	1791	1526	1173	829	
05133	с. Лом Черковна	1461	1526	1326	1161	995	698	514	453	395	4, 5
55720	с. Пейчиново	1314	1357	1251	943	794	681	538	456	296	
55988	с. Пет кладенци	644	656	564	379	206	130	126	109	58	
57368	с. Полско Косово	2536	2695	2921	2690	2581	2319	2143	1893	1234	
70130	с. Стърмен	760	863	740	690	687	517	475	445	312	
	Община Ветово	28941	27793	25894	26313	24738	22758	21017	18774	12450	6
07231	с. Бъзън	1600	1588	1477	1652	1642	1588	1528	1420	x	31
10803	гр. Ветово	5327	4989	4969	5372	5532	5589	5287	5000	4417	7
15151	гр. Глоджево	5015	4829	4680	5046	4649	4566	4233	3953	3467	6, 28
35897	с. Каменово	2789	2649	2303	1916	1475	1001	915	651	x	6, 26
39832	с. Кривня	2394	2295	1996	1801	1521	x	1043	879	570	8
56441	с. Писанец	2520	2412	1854	1751	1511	840	736	529	397	
58668	с. Просторно	x	x	x	305	399	341	310	250	x	6, 9, 26
61203	с. Равно	1557	1236	1257	1251	1137	954	865	807	x	6, 26
66229	гр. Сеново	2589	2653	2482	2532	2328	3376	2136	1854	1428	6, 8, 10
67578	с. Смирненски	3078	3118	3117	3375	3404	3679	3267	2863	2171	11
72850	с. Топчии	2072	2024	1759	1312	1140	824	697	568	x	6, 26
	Община Две могили	21097	22262	20890	19404	16876	15124	14027	12116	9442	
02587	с. Баниска	2271	2345	2242	2163	1789	1686	1561	1417	1105	
02868	с. Батишница	1534	1579	1489	1397	1233	1055	988	865	624	
07212	с. Бъзовец	1962	2110	1729	1517	1431	1326	1295	1107	859	
20184	гр. Две могили	3457	3911	4646	5501	5608	5390	5096	4714	4218	12
36364	с. Каран Върбовка	1959	1995	1537	1367	1071	818	715	565	392	
36703	с. Кацелово	2592	2753	2554	2278	1939	1679	1492	1096	752	
30380	с. Могилино	1493	1412	1128	954	776	633	595	467	245	13
54362	с. Острица	1353	1499	1405	1174	932	742	637	488	281	

18.1. Население според преброяванията по общини и населени места

(Продължение)

Код по ЕКАТТЕ	Общини Населени места	Налично население към				Постоянно население към					Административно-териториални промени
		31.12.1934	31.12.1946	1.12.1956	1.12.1965	2.12.1975	4.12.1985	4.12.1992	1.03.2001	1.02.2011	
55837	с. Пепелина	948	978	868	307	67	50	65	35	25	
57488	с. Помен	1189	1209	1177	1055	824	794	682	590	408	
81373	с. Чилнов	1437	1554	1290	1143	918	756	728	638	451	
83301	с. Широково	902	917	825	548	288	195	173	134	82	
	Община Иваново	23361	23946	20212	19489	17314	14656	13089	11092	9429	14, 15, 16
04981	с. Божичен	757	723	588	460	367	257	263	229	178	
32095	с. Иваново	1152	1126	1125	1273	1370	1270	1155	1035	818	17
39205	с. Кошов	1504	1542	1294	1254	1117	721	715	510	316	
39520	с. Красен	1819	1883	1652	1455	1426	1230	1139	960	719	16
47977	с. Мечка	1243	1450	1344	1772	1357	1093	972	854	630	
51768	с. Нисово	1063	1006	766	525	320	228	220	179	108	16
56397	с. Пиргово	3493	3624	3396	3584	3395	3023	2578	2185	1649	
72028	с. Табачка	1941	1783	1165	775	429	291	268	197	100	
73362	с. Тръстеник	4002	4404	3510	3441	2896	2520	2134	1749	1315	
80443	с. Червен	1980	2030	1819	1542	1063	656	565	393	227	
84049	с. Щръклево	4407	4375	3553	3408	3574	3367	3080	2801	2337	16
65509	с. Сваленик	х	х	х	х	х	х	х	х	923	27
78433	с. Церовец	х	х	х	х	х	х	х	х	109	27
	Община Русе	74843	79294	107653	148988	179917	205639	188473	178379	167585	14, 18
02796	с. Басарбово	1887	1944	1878	1898	1923	1743	1533	1481	1386	
22558	с. Долно Абланово	1066	1073	830	577	518	414	292	287	223	18
47336	гр. Мартен	2656	2757	2712	3289	3832	4741	4465	4143	3662	30
51679	с. Николово	3906	3751	3410	3977	4221	4049	3640	3352	2942	19
52235	с. Ново село	2832	2822	2266	2190	1985	1624	1516	1312	1157	18
58637	с. Просена	1258	1272	1173	1093	1007	941	795	773	571	
63427	гр. Русе	53266	57833	88375	128888	159578	185440	170038	161453	149642	20
65348	с. Сандрово	1678	1733	1714	1766	1930	1830	1736	1494	1342	21
66158	с. Семерджиievo	1810	1835	1660	1756	1723	1597	1469	1278	1045	18
77342	с. Хотанца	878	944	853	813	733	756	749	695	643	18
80460	с. Червена вода	3085	2843	2336	2278	2000	1924	1800	1742	1433	18
87700	с. Ястребово	521	487	446	463	467	580	440	369	299	18
07231	с. Бъзън	х	х	х	х	х	х	х	х	1223	31
72357	с. Тетово	х	х	х	х	х	х	х	х	2017	25
	Община Сливо поле	17940	18160	18693	18819	17943	16301	14387	12912	10855	
02083	с. Бабово	1441	1470	1479	1388	1245	919	829	709	449	
05517	с. Борисово	2084	1989	2082	1977	1623	1349	1133	943	764	22
06673	с. Бръшлен	1506	1447	1648	1329	1101	794	727	487	330	
15829	с. Голямо Враново	2225	2438	2442	2480	2374	2277	1871	1780	1472	
39178	с. Кошарна	1265	1226	1209	1205	1155	1030	950	766	602	
46560	с. Малко Враново	968	1045	1133	1127	1156	1183	1129	1033	947	
63668	с. Ряхово	3707	3592	3612	3828	3505	2861	2454	2079	1637	
67444	гр. Сливо поле	2401	2563	2624	3055	3420	3578	3319	3359	2990	23, 29



18.1. Население според преброяванията по общини и населени места

(Продължение и край)

Код по ЕКАТТЕ	Общини Населени места	Налично население към				Постоянно население към					Административно-териториални промени
		31.12.1934	31.12.1946	1.12.1956	1.12.1965	2.12.1975	4.12.1985	4.12.1992	1.03.2001	1.02.2011	
68713	с. Стамболово	1019	905	933	933	899	937	799	736	673	24
86026	с. Юделник	1324	1485	1531	1497	1465	1373	1176	1020	862	
80652	с. Черешово	x	x	x	x	x	x	x	x	129	32
	Община Ценово	16056	18177	16390	15092	12857	10879	9472	7975	5923	
03745	с. Белцов	1389	1550	1500	1360	1114	973	841	678	446	
03808	с. Беляново	689	822	659	566	422	291	262	191	125	
20849	с. Джулюница	772	935	978	911	726	579	484	389	270	
22277	с. Долна Студена	2088	2278	2014	1716	1488	1284	1107	962	828	
36316	с. Караманово	3139	3485	3096	2768	2272	1814	1558	1287	887	
39788	с. Кривина	1441	1578	1651	1609	1322	1029	848	661	470	
51977	с. Новград	2183	2569	1997	1933	1666	1539	1338	1168	957	
56366	с. Пиперково	1392	1540	1490	1388	1203	962	796	593	361	
78361	с. Ценово	2963	3420	3005	2841	2644	2408	2238	2046	1579	

18.2. АДМИНИСТРАТИВНО-ТЕРИТОРИАЛНИ ПРОМЕНИ

1. С Указ № 1/5.01.1999 г. на президента на Република България, обн., ДВ, бр. 2/1999 г., са утвърдени границите и административните центрове на новите 28 области.

2. През 1948 г. към с. Горна Манастирица е присъединено с. Горазд с Указ № 1273/обн. 4.09.1948 г. През 1958 г. с. Горна Манастирица се преименува на с. Борово с Указ № 79/обн. 11.02.1958 г. През 1984 г. с. Борово е признато за град с Указ № 290/обн. 7.09.1984 г.

3. През 1951 г. с. Долна Манастирица се преименува на с. Волово с Указ № 107/обн. 13.03.1951 г.

4. През 1981 г. с. Бойка от община Стражица (от бившия окръг Велико Търново) е присъединена към община Бяла (окръг Русе) с Указ № 583, ДВ, бр. 30/1981 г.

5. През 1991 г. с. Бойка се преименува на с. Лом Черковна с Указ № 307/обн. 4.10.1991 г.

6. През 1987 г. община (селищна система) Сеново е закрыта с Указ № 3005, ДВ, бр. 78/1987 г., и населените места, включени в състава ѝ, се присъединяват към община Ветово.

7. През 1974 г. с. Ветово е признато за град с Указ № 1942/обн. 17.09.1974 г.

8. През 1984 г. с. Кривня се присъединява към гр. Сеново с Указ № 2907/обн. 7.09.1984 г. През 1988 г. кв. Кривня се отделя от гр. Сеново с Указ № 1800/обн. 30.12.1988 г. и се признава за самостоятелно населено място с наименование с. Кривня.

9. През 1961 г. н. м. Гара Топчии е признато за самостоятелно село с наименование с. Просторно с Указ № 460/обн. 14.11.1961 г.

10. През 1984 г. с. Сеново е признато за град с Указ № 2907/обн. 7.09.1984 г.

11. През 1950 г. с. Княжева поляна се преименува на с. Смирненски с Указ № 191/обн. 22.04.1950 г.

12. През 1964 г. с. Две могили е признато за селище от градски тип с Указ № 546/обн. 15.09.1964 г., а през 1969 г. е признато за град с Указ № 829/обн. 29.03.1969 г.

13. През 1988 г. с. Захари Стояново се преименува на с. Могилино с Указ № 1245/обн. 11.10.1988 г.

14. Уточнени данни за 1946 и 1956 г.

15. Включително населението на заличе-

ната с Указ № 959/обн. 28.12.1965 г. поради изселване м. Стълпище. Населението е било: през 1934 г. - 154 лица, 1946 г. - 114, 1956 г. - 283 лица.

16. През 1987 г. към община Иваново се присъединяват с. Красен, с. Нисово и с. Щръклево от бившата община Щръклево с Указ № 3005/обн. 9.10.1987 г.

17. През 1943 г. н. м. гара Иваново е признато за гарово селище Гара Иваново с министерска заповед № 764/обн. 7.06.1943 г. През 1961 г. е признато за село и е присъединено с. Иваново под името Гара Иваново с Указ № 460/обн. 14.06.1961 г.

18. През 1987 г. община (селищна система) Ново село е закрыта с Указ № 3005/обн. 9.10.1987 г. и населените места, включени в състава ѝ, се присъединяват към община Русе.

19. През 1955 г. с. Николово е образувано от сливането на с. Галя и с. Липник с Указ № 317/обн. 13.12.1955 г.

20. През 1959 г. към гр. Русе са присъединени с. Долапите и с. Средна кула с Указ № 582/обн. 29.12.1959 г., а през 1961 г. е присъединено и с. Образцов чифлик с Указ № 28/обн. 24.01.1961 г.

21. През 1998 г. с. Сандрово от състава на община Сливо поле преминава към община Русе с Указ № 116/обн. 6.04.1998 г.

22. През 1941 г. към с. Борисово е присъединено с. Парица с министерска заповед № 6415/обн. 14.01.1941 г.

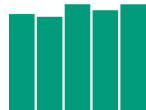
23. През 1955 г. към с. Сливо поле е присъединено с. Сливица с Указ № 317/обн. 13.12.1955 г.

24. През 1964 г. името на село Стефан Стамболово е уточнено на с. Стамболово с Указ № 960/обн. 4.01.1966 г.

25. През 2001 г. с. Тетово, община Кубрат, област Разград, е присъединено към община Русе, област Русе, с Указ № 164/обн. 17.07.2001 г.

26. През 2003 г. селата Каменово и Равно от община Ветово, област Русе, преминават към община Кубрат, област Разград, а селата Просторно и Топчии от община Ветово, област Русе, преминават към община Разград, област Разград, с Указ № 111/обн. 18.04.2003 г.

27. През 2003 г. селата Сваленик и Церовец



се отделят от община Цар Калоян, област Разград, и се присъединяват към община Иваново, област Русе, с Указ № 423/обн. 26.09.2003 г.

28. С Решение на МС № 391/обн. 13.06.2003 г.

с. Глоджево е признато за град.

29. С Решение на МС № 781/обн. 10.12.2002 г.

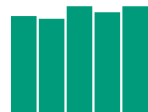
с. Сливо поле е признато за град.

30. С Решение на МС № 591/обн. 15.08.2006 г.

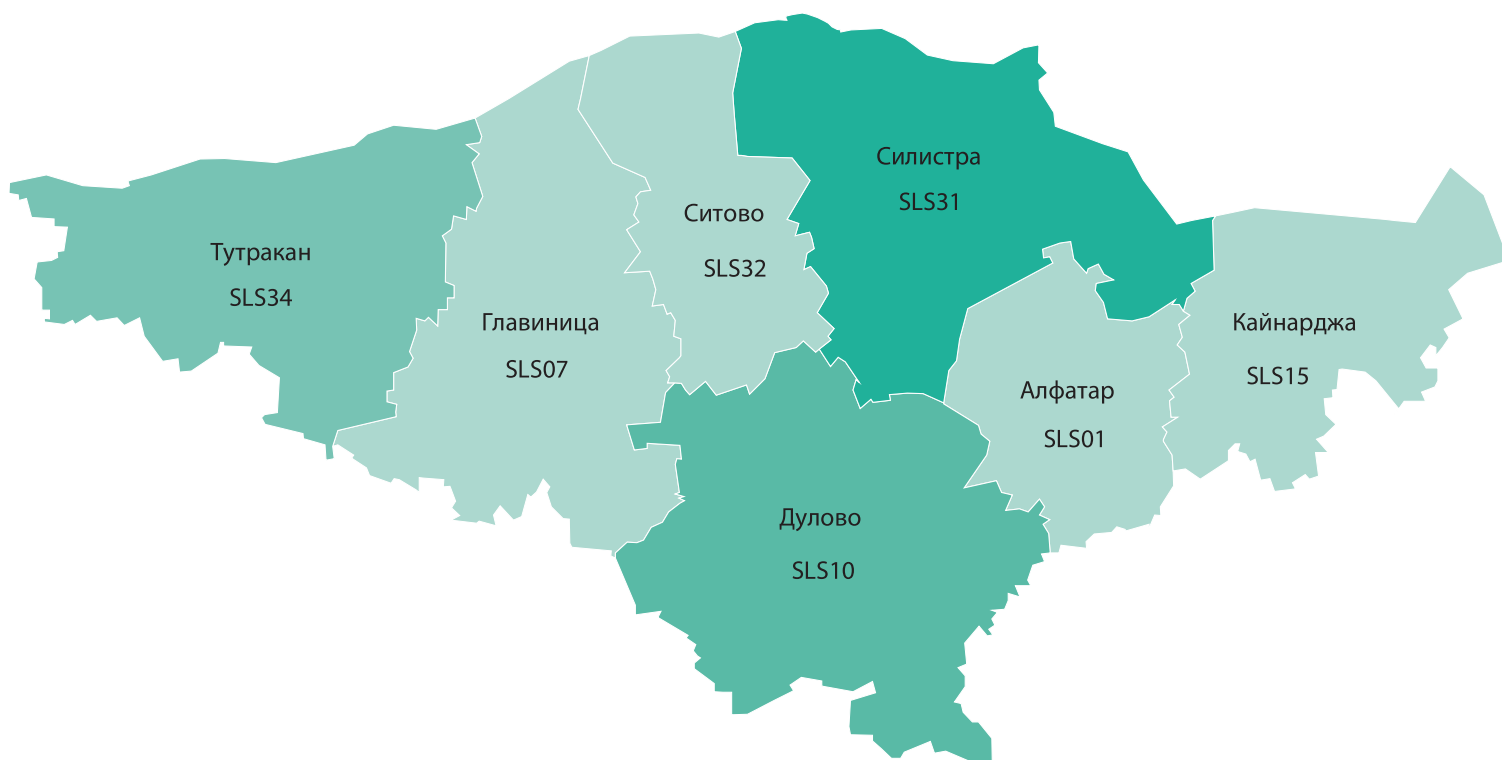
с. Мартен е признато за град.

31. През 2009 г. с. Бъзън от община Ветово преминава към община Русе с Указ № 348/обн. 27.10.2009 г.

32. През 2004 г. с. Черешово от община Кубрат, област Разград, преминава към община Сливо поле, област Русе, с Указ № 51/обн. 5.03.2004 г.

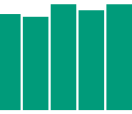


19. ОБЛАСТ СИЛИСТРА



Гъстота на населението - д./кв. км

- Под 29.0
- 29.1 - 44.0
- 44.1 - 77.0
- 77.1 - 150.0
- 150.1 - 410.0
- Над 410.0



19.1. Население според преброяванията по общини и населени места

Код по ЕКАТТЕ	Общини Населени места	Налично население към				Постоянно население към					Административно-териториални промени
		31.12.1934	31.12.1946	1.12.1956	1.12.1965	2.12.1975	4.12.1985	4.12.1992	1.03.2001	1.02.2011	
	Област Силистра	138340	151514	162664	170442	175754	174107	161063	142000	119474	1, 2
	Община Алфатар	9061	9440	9131	7804	6373	5481	4630	3990	3036	
00240	с. Алеково	1333	1508	1385	1341	1228	861	751	661	486	
00415	гр. Алфатар	4120	4358	4042	3648	3250	2901	2468	2122	1633	3
04145	с. Бистра	806	861	902	807	613	565	473	383	381	
10210	с. Васил Левски	961	797	830	441	171	171	171	150	88	4
40751	с. Кутловица	793	821	808	623	247	156	130	130	64	
78063	с. Цар Асен	666	655	656	469	408	352	275	219	95	
81712	с. Чуковец	382	440	508	475	456	475	362	325	289	
	Община Главиница	14953	18807	20477	21191	18980	16907	15579	13848	10930	5
03017	с. Бащино	329	368	322	420	269	281	206	216	176	5
04670	с. Богданци	714	797	875	934	842	666	667	671	613	5
12440	с. Вълкан	62	205	130	377	345	402	402	407	344	
15031	гр. Главиница	1160	1510	1966	2208	2566	2583	2362	2065	1569	6
21230	с. Дичево	959	1033	1046	973	924	724	680	550	444	5, 7
22798	с. Долно Ряхово	983	1127	1170	1036	828	580	526	405	332	5
31406	с. Зарица	397	459	555	х	х	541	521	474	434	8
30377	с. Зафирово	1824	2036	2193	1878	1655	1421	1274	1121	868	5, 9
30507	с. Звенимир	409	492	488	1155	1066	547	524	497	370	10, 8
30689	с. Зебил	373	501	706	896	944	924	987	817	686	
35554	с. Калугерене	449	556	579	619	609	711	621	582	539	
37993	с. Коларово	768	1086	1159	1055	871	659	552	454	355	5
38707	с. Косара	440	724	578	435	379	288	254	241	178	5
43894	с. Листец	15	173	208	482	488	556	607	606	523	
46927	с. Малък Преславец	1643	1707	1718	1409	988	740	566	468	299	5
52338	с. Ножарево	537	596	865	1023	782	847	723	621	500	11
54078	с. Осен	235	639	538	485	384	257	209	178	117	
55138	с. Падина	295	402	465	525	499	457	424	425	332	
57056	с. Подлес	533	714	747	587	426	300	251	205	155	12
67828	с. Сокол	824	966	1066	1097	1036	762	686	489	334	5
69184	с. Стефан Караджа	695	930	1047	1223	1226	1100	1092	1046	697	13
70336	с. Суходол	834	930	951	1042	958	850	733	765	653	5
81075	с. Черногор	475	856	1105	1332	895	711	712	545	412	14
	Община Дулово	23481	27090	31813	35937	37364	36770	33509	30591	28282	16, 15
05124	с. Боил	595	632	873	1060	1121	1094	1055	966	902	16, 17
11764	с. Водно	1098	1202	1336	1124	1051	1158	1117	1000	886	
12022	с. Вокил	1095	1201	1394	1588	1691	1746	1405	1307	1204	16
12721	с. Върбино	580	711	747	592	292	172	136	141	63	
18018	с. Грънчарово	922	1079	1182	1245	1028	858	661	561	487	18
21926	с. Долец	424	507	630	665	662	627	550	564	494	16
24030	гр. Дулово	1532	1992	5860	8048	9894	10888	7618	6997	6537	19, 20
31125	с. Златоклас	555	740	789	810	771	763	770	664	635	
37839	с. Козяк	480	487	504	498	409	394	410	394	326	
38073	с. Колобър	701	760	758	799	871	932	620	564	508	
47696	с. Межден	1214	1306	1335	1484	1357	1107	896	776	633	

19.1. Население според преброяванията по общини и населени места

(Продължение)

Код по ЕКАТТЕ	Общини Населени места	Налично население към				Постоянно население към					Административно-териториални промени
		31.12.1934	31.12.1946	1.12.1956	1.12.1965	2.12.1975	4.12.1985	4.12.1992	1.03.2001	1.02.2011	
53148	с. Овен	845	1066	941	1062	1190	1196	1215	1029	998	16
53494	с. Окорш	661	1183	1980	2521	2281	2096	1984	1795	1482	16, 21
53744	с. Орешене	285	359	486	554	591	461	461	438	399	16
55186	с. Паисиево	980	1046	1215	1404	1567	1288	1090	975	855	16, 22
57296	с. Полковник Таслаково	631	715	755	698	729	672	493	417	410	
57813	с. Поройно	773	703	924	1052	1213	1289	1277	1263	1124	
57995	с. Правда	1540	1694	1779	2113	2226	2062	1790	1770	1751	16
58709	с. Прохлада	368	573	638	596	444	295	310	239	260	23
61724	с. Раздел	739	818	827	914	872	931	702	675	612	24
63286	с. Руйно	818	903	1025	1096	1140	1168	1104	937	892	16
66038	с. Секулово	1057	1042	1129	1256	1362	1107	1069	929	838	
66696	с. Скала	401	597	628	600	466	356	286	242	198	25
80738	с. Черковна	980	1111	1105	851	620	563	507	517	578	
81966	с. Черник	1806	2042	х	х	х	х	2576	2371	2343	19
81150	с. Чернолик	1215	1362	1513	1739	1874	1863	1788	1560	1428	
87504	с. Яребица	1186	1259	1460	1568	1642	1684	1619	1500	1439	16
	Община Кайнарджа	13372	14332	13167	11227	8487	6707	6128	5467	5070	26
11990	с. Войново	983	984	916	787	414	279	253	204	151	
15566	с. Голеш	1297	1325	1200	1170	1076	1084	1198	1205	1409	
17333	с. Господиново	494	536	534	375	158	91	104	58	24	
20047	с. Давидово	367	451	404	303	244	231	189	161	175	
21720	с. Добруджанка	564	622	529	413	229	168	140	111	100	27
30346	с. Зарник	492	564	606	532	439	383	378	433	483	
35242	с. Кайнарджа	2170	2296	2175	2042	1708	1398	1209	1027	691	
35938	с. Каменци	638	767	664	515	183	93	78	46	22	
39462	с. Краново	1337	1515	1188	723	408	270	249	213	92	
57306	с. Полковник Чолаково	549	602	535	379	295	288	209	221	239	
57724	с. Попрусаново	528	576	491	274	109	84	66	47	28	
57889	с. Посев	789	887	818	773	650	468	304	171	166	
65615	с. Светослав	996	965	840	559	248	118	102	120	106	
68357	с. Средище	1459	1411	1578	2086	2153	1694	1570	1404	1370	
69804	с. Стрелково	709	831	689	296	173	58	79	46	14	
	Община Силистра	42108	43523	46227	55452	69023	75802	71889	61942	51386	28, 29
00895	с. Айдемир	4418	4060	3642	4005	х	7703	9095	7683	6087	30
02097	с. Бабук	2457	2495	2090	1764	1367	1002	900	720	528	
04772	с. Богорово	459	472	366	239	152	130	131	96	74	
06032	с. Брадвари	1631	1692	1694	1489	1397	1347	1290	1148	1016	29
07329	с. Българка	1147	1143	1138	827	400	262	246	211	103	31
10834	с. Ветрен	1386	1542	1454	1089	638	504	434	376	237	
14948	с. Главан	641	646	569	357	197	93	139	120	56	
34134	с. Йорданово	1402	1606	1595	1211	744	649	647	557	610	29, 32



19.1. Население според преброяванията по общини и населени места

(Продължение и край)

Код по ЕКАТТЕ	Общини Населени места	Налично население към				Постоянно население към					Административно-териториални промени
		31.12.1934	31.12.1946	1.12.1956	1.12.1965	2.12.1975	4.12.1985	4.12.1992	1.03.2001	1.02.2011	
35225	с. Казимир	605	705	633	458	223	141	125	157	116	29
41143	с. Калипетрово	3500	3452	3675	3739	х	5648	6261	5361	4266	33
57251	с. Полковник Ламбриново	799	581	561	420	236	170	125	137	87	
57604	с. Попкралево	678	679	648	313	226	150	138	142	68	
58699	с. Професор Иширково	2275	2433	2421	2141	1921	1858	1702	1376	1146	29
66425	гр. Силистра	15159	16142	20350	32996	58197	53522	48360	41952	35607	34, 30, 33
67526	с. Смилец	1290	1443	1274	1040	888	631	561	507	371	29
68254	с. Срацимир	1183	1238	1192	976	683	536	495	419	289	
68299	с. Сребърна	2147	2259	2171	1885	1520	1288	1108	854	655	
70665	с. Сърпово	237	492	414	275	112	75	62	57	29	29
78358	с. Ценович	694	443	340	228	122	93	70	69	41	35
	Община Ситово	12932	14974	15111	13090	10829	8987	7554	6856	5396	36
05757	с. Босна	582	683	812	799	629	610	415	439	392	
14547	с. Гарван	1791	2153	2065	1705	1209	867	785	615	349	
21693	с. Добротица	1468	1437	1440	1372	1108	800	644	544	382	
32799	с. Ирник	401	492	523	445	285	170	167	152	82	
32839	с. Искра	1738	2334	2300	2291	2307	2287	1833	1844	1809	37
44495	с. Любен	501	578	668	732	749	726	664	654	641	
51901	с. Нова Попина	334	507	509	339	194	148	129	102	62	
57385	с. Поляна	649	769	811	597	433	321	266	238	169	38
57577	с. Попина	2514	2757	2699	2308	1877	1447	1202	987	619	
66665	с. Ситово	1797	2017	2068	1731	1654	1360	1252	1086	780	
67249	с. Слатина	752	849	812	544	363	249	177	175	106	39
87694	с. Ястребна	405	398	404	227	21	2	20	20	5	
	Община Тутракан	22433	23348	26738	25741	24698	23453	21774	19306	15374	40
00494	с. Антимово	432	729	697	410	193	106	96	68	52	
03527	с. Белица	1521	1545	1535	1572	1363	1067	901	761	594	
06389	с. Бреница	127	410	597	469	486	410	331	275	235	
10149	с. Варненци	1182	1198	1177	950	750	571	601	525	321	41
24044	с. Дунавец	599	669	607	395	91	52	33	29	14	
51956	с. Нова Черна	1357	1728	2539	2846	2546	2426	2269	2038	1574	
57090	с. Пожарево	1126	1374	1142	838	427	243	194	171	136	42
58253	с. Преславци	729	823	950	959	925	870	825	716	493	
69078	с. Старо село	1932	2202	2421	2252	2067	1782	1614	1324	899	43
70682	с. Сяново	379	684	712	476	284	195	164	124	75	
73496	гр. Тутракан	8674	7183	9592	9926	11425	12122	11573	10369	8641	44
73729	с. Търновци	262	367	478	393	419	429	413	408	378	
78238	с. Цар Самуил	2431	2644	2275	2385	2302	2084	1845	1706	1398	
78118	с. Царев дол	742	749	834	612	285	159	132	120	50	45
83524	с. Шуменци	940	1043	1182	1258	1135	937	783	672	514	

19.2. АДМИНИСТРАТИВНО-ТЕРИТОРИАЛНИ ПРОМЕНИ

1. С Указ № 1/5.01.1999 г. на президента на Република България, обн. ДВ, бр. 2/1999 г., са утвърдени границите и административните центрове на новите 28 области.

2. Данните за населението, посочени в колоната за 1934 г., са според преброяването, проведено в тази част от страната на 31.01.1941 г., с изключение на данните за с. Цар Самуил от община Тутракан.

3. През 1955 г. към с. Алфатар е присъединено с. Генерал Попово с Указ № 317/обн. 13.12.1955 г. През 1964 г. с. Алфатар е признато за селище от градски тип с Указ № 546/обн. 15.09.1964 г., а през 1974 г. - за град с Указ № 1942/обн. 17.09.1974 г.

4. През 1945 г. с. Генерал Велизар Лазаров се преименува на с. Васил Левски с министерска заповед № 3688/обн. 5.06.1945 г.

5. През 1987 г. община (селищна система) Зафирово е закрыта с Указ № 3005/обн. 9.10.1987 г. и населените места, включени в състава ѝ, се присъединяват към община Главиница.

6. През 1984 г. с. Главиница е признато за град с Указ № 2907/обн. 7.09.1984 г.

7. През 1951 г. с. Полковник Тошково се преименува на с. Дичево с Указ № 107/обн. 13.03.1951 г.

8. През 1963 г. с. Зарица е присъединено към с. Звенимир с Указ № 5/обн. 8.01.1963 г. През 1978 г. с. Зарица се отделя от с. Звенимир с Указ № 2294/обн. 26.12.1978 г.

9. През периода между 1946 и 1956 г. с. Генерал Зафирово се преименува без административен акт.

10. През 1955 г. към с. Звенимир е присъединено с. Малък Звенимир с Указ № 317/обн. 13.12.1955 г.

11. През 1947 г. с. Поручик Геново се преименува на с. Ножарово с министерска заповед № 5011/обн. 15.08.1947 г. През 1966 г. името е осъвременено на с. Ножарево с Указ № 960/обн. 4.01.1966 г.

12. През 1956 г. към с. Подлес е присъединено с. Скален дол с Указ № 148/обн. 29.05.1956 г.

13. През 1947 г. с. Генерал Жеково се преименува на с. Стефан Караджа с министерска

заповед № 2127/обн. 13.05.1947 г.

14. През 1956 г. към с. Черногор е присъединено поради заличаване с. Красногор с Указ № 148/обн. 29.05.1956 г.

15. Включително населението на заличените с Указ № 881/обн. 30.11.1965 г. поради изселване с. Долна махала, с. Ибряммахала и с. Столник и на заличеното с Указ № 57/обн. 5.02.1965 г. с. Стан:

Населени места	Брой на населението			Година на изселване
	1934	1946	1956	
с. Долна махала	14	-	-	1965
с. Ибряммахала	1	-	-	1965
с. Стан	13	148	242	1965
с. Столник	15	-	-	1965

16. През 1987 г. община (селищна система) Окорш е закрыта с Указ № 3005/обн. 9.10.1987 г. и населените места, включени в състава ѝ, се присъединяват към община Дулово.

17. През 1963 г. към с. Боил е присъединено с. Таркан с Указ № 5/обн. 8.01.1963 г.

18. През 1950 г. с. Димитър Петково се преименува на с. Грънчарово с Указ № 141/обн. 25.03.1950 г.

19. През 1951 г. към с. Дулово е присъединено с. Черник с Указ № 344/обн. 20.07.1951 г. През 1991 г. кв. Черник се отделя от гр. Дулово и се признава за самостоятелно населено място с наименование с. Черник с Указ № 250/обн. 22.08.1991 година.

20. През 1960 г. с. Дулово е признато за град Дулово с Указ № 38/обн. 2.02.1960 г.

21. През 1965 г. към с. Окорш е присъединено с. Печеняга с Указ № 959/обн. 28.12.1965 г.

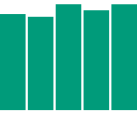
22. През 1955 г. към с. Паисиево е присъединено с. Малко Паисиево с Указ № 317/обн. 13.12.1955 г.

23. През 1950 г. с. Десислава се преименува на с. Прохлада с Указ № 141/обн. 25.03.1950 г.

24. През 1950 г. с. Драгоманти се преименува на с. Раздел с Указ № 141/обн. 5.03.1950 г.

25. През 1950 г. с. Недино се преименува на с. Скала с Указ № 141/обн. 25.03.1950 г.

26. Включително населението на заличеното с Указ № 57/обн. 5.02.1965 г. поради изселва-



не с. Брестак. Населението е било: през 1934 г. - 308 лица, 1946 г. - 344, 1956 г. - 271 лица.

27. През 1951 г. с. Генерал Недялково се преименува на с. Добруджанка с Указ № 107/обн. 25.03.1950 г.

28. Включително заличеното през 1951 г. поради изселване с Указ № 344/обн. 20.07.1951 г. с. Изгрев (с. Багатур до 1946 г.). Населението е било: през 1934 г. - 231 лица, 1946 г. - 167 лица.

29. През 1987 г. община (селищна система) Професор Иширково е закрита с Указ № 3005/обн. 9.10.1987 г. и населените места, включени в състава ѝ, се присъединяват към община Силистра.

30. През 1956 г. към с. Айдемир е присъединено с. Татарица с Указ № 317/обн. 13.12.1955 г. През 1970 г. с. Айдемир е присъединено към гр. Силистра с Указ № 1840/обн. 24.11.1970 г. През 1976 г. кв. Айдемир се отделя от гр. Силистра и се признава за самостоятелно село с Указ № 203/обн. 2.03.1976 г.

31. През 1951 г. с. Полковник Боде се преименува на с. Българка с Указ № 107/обн. 13.03.1951 г. През 1955 г. към с. Българка е присъединено с. Бръчма с Указ № 317/обн. 13.12.1955 г.

32. През 1947 г. с. Сабин се преименува на с. Йорданово с министерска заповед № 5530/обн. 17.09.1947 г. През 1955 г. към с. Йорданово е присъединено с. Голубина с Указ № 317/обн. 13.12.1955 г.

33. През 1951 г. с. Петрово се преименува на с. Станчево с Указ № 107/обн. 13.03.1951 г. През 1955 г. към с. Станчево е присъединено с. Ново Петрово с Указ № 317/обн. 13.12.1955 г. През 1956 г. е възстановено старото име на селото - Калипетрово (до 1942 г.), с Указ № 148/обн. 29.05.1956 г. През 1970 г. с. Калипетрово е присъединено към гр. Силистра с Указ № 1840/обн. 24.11.1970 г. През 1976 г. кв. Калипетрово

се отделя от гр. Силистра и се признава за самостоятелно село с Указ № 203/обн. 2.03.1976 г.

34. През 1965 г. към гр. Силистра е присъединено с. Цар Фердинанд с Указ № 881/обн. 30.11.1965 г.

35. През 1956 г. с. Майор Ценович се преименува на с. Ценович без административен акт.

36. Включително населението на заличеното с Указ № 881/обн. 30.11.1965 г. поради изселване с. Заград. Населението е било: през 1934 г. - 72 лица, 1946 г. - 97, 1956 г. - 119 лица.

37. През 1954 г. с. Искра е образувано от сливането на селата Драгалина, Звездел и Милетич с Указ № 356/обн. 7.12.1954 г. През 1955 г. към с. Искра е присъединено с. Чехлари с Указ № 317/обн. 13.12.1955 г.

38. През 1965 г. към с. Поляна е присъединено с. Липница с Указ № 959/обн. 28.12.1965 г.

39. През 1965 г. към с. Слатина е присъединено с. Полковник Златев с Указ № 959/обн. 28.12.1965 г.

40. Включително населението на заличеното с Указ № 57/обн. 5.02.1965 г. поради изселване с. Братимир. Населението е било: през 1946 г. - 332 лица, 1956 г. - 276 лица.

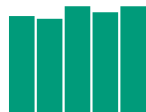
41. През 1956 г. към с. Варненци е присъединено с. Дъбравица без административен акт.

42. През 1947 г. с. Генерал Драганово се преименува на с. Пожарево с министерска заповед № 5011/обн. 15.08.1947 г.

43. През 1959 г. към с. Старо село е присъединено с. Ангелово с Указ № 582/обн. 29.12.1959 г.

44. През 1965 г. към гр. Тутракан е присъединено с. Радецки с Указ № 959/обн. 28.12.1965 г.

45. През 1956 г. към с. Царев дол е присъединено с. Софийци с Указ № 148/обн. 29.05.1956 г.



20. ОБЛАСТ СЛИВЕН



Гъстота на населението - д./кв. км

- Под 29.0
- 29.1 - 44.0
- 44.1 - 77.0
- 77.1 - 150.0
- 150.1 - 410.0
- Над 410.0

20.1. Население според преброяванията по общини и населени места

Код по ЕКАТТЕ	Общини Населени места	Налично население към				Постоянно население към					Административно-териториални промени
		31.12.1934	31.12.1946	1.12.1956	1.12.1965	2.12.1975	4.12.1985	4.12.1992	1.03.2001	1.02.2011	
	Област Сливен	154324	169230	188373	217170	230827	237764	234785	218474	197473	1
	Община Котел	21473	23482	24937	26996	27469	26379	23944	21645	19391	2, 3
05480	с. Боринци	465	501	468	467	314	268	231	210	146	4
06135	с. Братан	219	178	306	165	103	89	72	44	8	
12930	с. Върлище	288	353	223	64	25	6	10	9	х	5, 34
17436	с. Градец	2458	2797	2351	2649	2849	3130	3238	3932	3759	
24270	с. Дъбова	179	195	189	205	204	201	187	100	16	6
29283	с. Жеравна	1014	1027	925	918	897	676	629	525	413	
35852	с. Каменна	241	215	194	140	60	4	2	2	х	5, 34
36681	с. Катунище	440	399	261	211	142	125	138	59	26	
36854	с. Кипилово	1405	1437	1660	1486	1347	1184	1090	823	569	
39030	гр. Котел	3178	3674	5847	7184	8235	7907	7781	6934	5798	
46646	с. Малко село	350	440	397	531	683	716	607	556	596	
47528	с. Медвен	1011	930	858	972	744	533	368	256	212	
00045	с. Мокрен	1249	1315	1265	1363	1220	1138	1009	927	876	7, 2
51398	с. Нейково	1580	1671	1541	1242	1138	886	668	517	347	
51754	с. Ниска поляна	184	196	122	122	25	-	-	-	-	8, 9, 10, 5, 34, 35
53919	с. Орлово	246	301	294	361	337	308	271	178	173	
54300	с. Остра могила	420	485	470	544	500	457	280	192	151	
58760	с. Птичари	133	152	152	15	10	3	6	1	х	5, 34
58966	с. Пъдарево	1098	1179	1331	1208	1081	916	791	677	583	2
61399	с. Радинка	140	102	82	42	18	-	-	-	-	8, 9, 10, 5, 32, 35
65958	с. Седларево	372	394	370	176	143	103	69	55	38	2
67859	с. Соколарци	351	415	500	619	664	691	688	481	498	
69821	с. Стрелци	643	736	658	689	665	551	508	475	440	
72480	с. Тича	1275	1364	1497	1538	1560	1392	1264	1163	982	
72833	с. Топузево	220	251	225	253	288	278	206	110	126	
76073	с. Филаретово	511	584	638	826	892	982	784	526	604	
87031	с. Ябланово	1803	2191	2113	3006	3325	3835	3047	2893	3030	
	Община Нова Загора	47720	50891	52706	55793	53007	51684	49566	45754	39010	11, 12
00713	с. Асеновец	938	937	875	1184	1109	877	819	816	625	
02734	с. Баня	830	895	998	1446	1175	1235	1353	1547	1479	
04635	с. Богданово	978	992	944	949	770	586	497	514	392	
06788	с. Брястово	654	645	587	629	546	507	493	376	255	
07778	с. Бял кладенец	1205	1359	1311	1183	918	674	553	391	207	12
17810	с. Графитово	212	232	205	111	39	25	27	12	-	13, 35
24760	с. Дядово	787	866	774	735	631	536	484	510	460	
27111	с. Езеро	818	828	823	766	793	774	679	496	424	14
27245	с. Еленово	1698	1815	1627	1677	1212	947	827	711	455	12
30171	с. Загорци	1379	1306	1103	977	828	625	580	492	392	

20.1. Население според преброяванията по общини и населени места

(Продължение)

Код по ЕКАТТЕ	Общини Населени места	Налично население към				Постоянно население към					Административно-териториални промени
		31.12.1934	31.12.1946	1.12.1956	1.12.1965	2.12.1975	4.12.1985	4.12.1992	1.03.2001	1.02.2011	
35907	с. Каменово	971	1005	975	964	816	732	713	548	386	15
36395	с. Караново	1222	1170	1072	1200	1063	947	920	880	875	
38426	с. Коньово	1873	2059	2072	1924	1744	1390	1218	1097	925	
38683	с. Кортен	2931	2936	2596	2668	2535	2462	2235	2041	1695	
39757	с. Крива круша	393	358	252	156	104	108	74	54	35	
44505	с. Любенец	1285	1348	1306	1119	920	752	619	536	465	
44522	с. Любенова махала	1653	1648	1875	1860	1624	1447	1273	1149	975	
48725	с. Млекарево	1635	1743	1816	1890	1412	1255	1142	909	670	12
51161	с. Научене	507	684	575	410	307	289	255	215	149	
51809	гр. Нова Загора	9552	10988	14892	19258	21887	25275	26260	25220	22507	
52146	с. Новоселец	1543	1686	1627	1507	1352	1011	772	628	436	12
53518	с. Омарчево	1407	1403	1323	1146	921	769	583	545	371	
56068	с. Пет могили	1845	2012	2013	1942	1710	1325	1078	820	603	12
56527	с. Питово	1522	1623	1563	1349	1049	846	695	548	374	
57371	с. Полско Пъдарево	1361	1430	1266	1057	779	620	539	451	382	16
58726	с. Прохорово	845	894	860	704	536	391	312	237	161	12
61310	с. Радево	864	897	834	746	633	433	380	371	218	12
61340	с. Радецки	1060	1150	1069	1236	1296	1076	848	599	399	12
67831	с. Сокол	734	783	757	578	446	397	343	264	183	12
69314	с. Стоил войвода	1598	1567	1401	1371	1203	1053	894	792	661	
70456	с. Събрано	1136	1191	1021	938	773	577	495	464	407	
70487	с. Съдиево	1247	1325	1337	1284	1189	1111	1003	936	829	
70490	с. Съдийско поле	881	915	786	704	583	492	451	399	384	
78344	с. Ценино	156	201	171	125	104	140	152	186	231	
	Община Сливен	73074	80913	94296	114763	132285	142483	144060	136148	125268	17, 18, 19
04039	с. Биково	991	1095	1059	947	713	563	437	401	263	18
04087	с. Било	205	198	84	52	33	9	6	5	x	5, 33
04114	с. Бинкос	482	553	445	424	360	265	174	211	167	
04337	с. Блатец	1585	1653	1541	1370	1286	1216	1061	901	790	19
04947	с. Божевци	404	460	497	451	406	418	360	312	240	20
05092	с. Бозаджии	442	499	464	352	239	205	163	125	83	18
07613	с. Бяла	1303	1385	2324	2608	1825	1722	1735	1541	1385	
12414	с. Вълген	288	349	342	237	241	183	148	108	85	
14275	с. Гавраилово	1288	1429	1413	1609	1546	1530	1370	1275	1193	
14800	с. Гергевец	420	483	546	547	654	719	776	785	814	
15206	с. Глуфишево	719	836	901	779	751	730	650	647	699	
15237	с. Глушник	588	580	564	503	516	444	392	405	384	19
15936	с. Голямо Чочовени	466	561	530	449	442	360	316	210	166	
16688	с. Горно Александрово	1177	1288	1214	1074	900	826	691	673	626	19
17600	с. Градско	554	582	728	771	785	702	642	539	475	
23337	с. Драгоданово	1089	1151	1156	1049	1086	730	734	831	708	18, 19



20.1. Население според преброяванията по общини и населени места

(Продължение и край)

Код по ЕКАТТЕ	Общини Населени места	Налично население към				Постоянно население към					Административно-териториални промени
		31.12.1934	31.12.1946	1.12.1956	1.12.1965	2.12.1975	4.12.1985	4.12.1992	1.03.2001	1.02.2011	
29194	с. Желю войвода	3319	3589	3644	3601	3355	3347	3092	2695	2447	21
30257	с. Зайчари	387	413	344	202	133	93	58	35	44	22
30990	с. Злати войвода	1201	1375	1447	1330	1322	1290	1245	1032	952	23
32545	с. Изгрев	224	252	261	191	162	146	100	112	94	24
32915	с. Ичера	1207	1126	979	811	634	363	282	201	155	
35537	с. Калояново	407	448	439	479	485	538	507	585	668	
35660	с. Камен	1019	1160	1284	1337	1311	1339	1228	1240	1308	
36779	гр. Кермен	2573	3021	2984	2793	2644	2655	2510	2207	1801	25, 18
37530	с. Ковачите	1512	1733	1842	1549	1630	1498	1320	1073	853	
37719	с. Козин дол	162	132	42	35	11	10	-	-	x	9, 5, 10, 33, 35
40083	с. Крушаре	1820	2109	2235	2135	2101	2224	2239	2146	2064	
46694	с. Малко Чочовени	652	627	656	619	566	518	462	388	317	
47980	с. Мечкарево	529	618	659	738	746	739	662	614	415	
48708	с. Младово	1238	1327	1282	1248	986	862	759	700	600	18
49610	с. Мъсърлии	53	94	53	37	25	8	9	8	x	5, 33
51634	с. Николаево	689	811	839	795	692	557	447	417	318	18
51929	с. Новачево	554	661	794	984	1009	1077	1063	983	859	
55333	с. Панаретовци	508	530	537	557	507	491	431	404	327	
62061	с. Раково	390	456	451	357	207	102	83	57	36	
63642	с. Ръченица	174	181	160	108	70	50	46	21	x	26, 33
65303	с. Самуилово	1045	1016	1135	1225	1678	1854	2057	2097	2111	
66041	с. Селиминово	1170	1378	1504	1589	1512	1510	1430	1361	1481	
66812	с. Скобелево	867	992	1055	925	751	606	516	486	353	18
67338	гр. Сливен	31522	35343	47331	69865	90187	102105	106212	100366	91620	27
68117	с. Сотиря	649	687	726	766	966	1084	1150	1526	2096	
68549	с. Средорек	317	336	190	224	180	162	142	134	147	28
68864	с. Стара река	1200	1235	1397	1260	1035	931	814	679	476	
69081	с. Старо село	620	681	643	521	408	348	308	266	188	
69986	с. Струпец	644	621	523	480	350	334	367	292	298	
72816	с. Тополчане	1617	1793	1943	2035	2296	2621	2639	2885	2989	
73016	с. рапоклово	949	985	960	769	653	571	533	510	417	19
81387	с. Чинтулово	635	689	742	736	835	943	1031	1042	1297	
81534	с. Чокоба	1220	1392	1407	1240	1055	885	663	617	459	
	Община Твърдица	12057	13944	16434	19618	18066	17218	17215	14927	13804	29
04443	с. Близнец	352	347	303	308	206	147	114	83	64	
05551	с. Боров дол	785	1004	1669	2279	1287	997	975	679	517	
07644	с. Бяла паланка	669	659	1041	1077	1118	1204	1148	1058	1006	
29533	с. Жълт бряг	425	469	462	545	518	528	478	394	325	
53847	с. Оризари	746	753	753	783	803	714	632	601	553	
65499	с. Сборище	1828	1880	1936	2032	2098	2023	2033	1907	1790	
70679	с. Сърцево	207	226	178	149	91	70	56	52	37	
72165	гр Твърдица	3489	4593	5711	7798	7488	7185	7196	6001	5667	30
80474	с. Червенаково	747	784	756	721	522	388	402	317	197	
15944	гр. Шивачево	2809	3229	3625	3926	3935	3962	4181	3835	3648	31

20.2. АДМИНИСТРАТИВНО-ТЕРИТОРИАЛНИ ПРОМЕНИ

1. С Указ № 1/5.01.1999 г. на президента на Република България, обн., ДВ, бр. 2/1999 г., са утвърдени границите и административните центрове на новите 28 области.

2. С Указ № 3005/обн. 9.10.1987 г. към община на Котел са присъединени с. Аврамов, с. Пъдарево и с. Седларево от закритата община Блатец.

3. Включително населението на заличените с Указ № 881/обн. 30.11.1965 г. поради изселване населени места:

Населени места	Брой на населението			Година на изселване
	1934	1946	1956	
м. Новоселище	15	13	2	1965
м. Пивки дол	107	67	13	1965

4. През 1965 г. м. Боринци е призната за село с Указ № 57/обн. 5.02.1965 г.

5. На основание §7 (т. 3) от Закона за административно-териториалното устройство на Република България, ДВ, бр. 63/1995 г., всички махали, колиби, гари, минни и промишлени селища придобиват статут на села.

6. През 1965 г. м. Дъбова е призната за село с Указ № 2294/обн. 26.12.1978 г.

7. През 1952 г. с. Мокрен се преименува на с. Аврамов с Указ № 334/обн. 13.06.1952 г. През 1992 г. се връща старото име на селото - Мокрен, с Указ № 115/обн. 24.04.1992 г.

8. Към 4.12.1985 г. няма население.

9. Към 4.12.1992 г. няма население.

10. Към 1.03.2001 г. няма население.

11. Включително населението на заличеното с Указ № 57/обн. 5.02.1965 г. поради изселване с. Жребчево. Населението му е било: през 1934 г. - 695 лица, 1946 г. - 684, 1956 г. - 532 лица.

12. През 1987 г. с Указ № 3005/обн. 9.10.1987 г. към община Нова Загора са присъединени населените места от бившата община Млекарево, с изключение на селата Маца и Полски градец, преминали в община Раднево, област Хасково.

13. През 1951 г. с. Калугерово се преименува на с. Графитово с Указ № 557/обн. 23.11.1951 г.

14. През 1951 г. с. Крумово се преименува на с. Езеро с Указ № 557/обн. 23.11.1951 г.

15. През 1951 г. с. Попово се преименува на

с. Каменово с Указ № 557/обн. 23.11.1951 г.

16. През 1963 г. с. Пъдарево се преименува на с. Полско Пъдарево с Указ № 704/обн. 1.11.1963 г.

17. Включително населението на заличените с Указ № 881/обн. 30.11.1965 г. поради изселване населени места:

Населени места	Брой на населението			Година на изселване
	1934	1946	1956	
м. Кожух	177	236	81	1965
с. Ново село	854	940	832	1965

18. През 1987 г. община (селищна система) Кермен се закрива с Указ № 3005/обн. 9.10.1987 г. и всички населени места, включени в състава ѝ, са присъединени към община Сливен.

19. През 1987 г. община (селищна система) Блатец се закрива с Указ № 3005/обн. 9.10.1987 г. и част от населените места, включени в нея, са присъединени към община Сливен.

20. През 1978 г. м. Божевци е призната за село Божевци с Указ № 2294/обн. 26.12.1978 г.

21. През 1950 г. към с. Желю войвода е присъединено с. Лулица с Указ № 230/ обн. 22.05.1950 г.

22. През 1955 г. м. Зайчари е призната за село Зайчари с Указ № 356/обн. 7.12.1955 г. Със същия указ към с. Зайчари е присъединена м. Търнен кладенец.

23. През 1968 г. с. Джиново се преименува на село Злати войвода с Указ № 743/ обн. 8.10.1968 г.

24. През 1955 г. м. Сборище се преименува на Изгрев и е призната за село с Указ № 317/ обн. 13.12.1955 г.

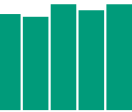
25. През 1974 г. с. Кермен е признато за град с Указ № 1942/обн. 17.09.1974 г.

26. През 1978 г. м. Ръченица е призната за село Ръченица с Указ № 2294/обн. 26.12.1978 г.

27. През 1974 г. към гр. Сливен е присъединено с. Речица с Указ № 1885/обн. 6.09.1974 г.

28. През 1978 г. м. Средорек е призната за село Средорек с Указ № 2294/обн. 26.12.1978 г.

29. Включително населението на заличеното с Указ № 57/обн. 5.02.1965 г. поради изселване с. Запалня. Населението му е било: през 1934 г. - 972 лица, 1946 г. - 938, 1956 г. - 745 лица.



30. През 1964 г. с. Твърдица е признато за град с Указ № 546/обн. 15.09.1964 г. През 1970 г. към гр. Твърдица е присъединено с. Козарево с Указ № 196/обн. 30.01.1970 г.

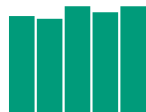
31. През 1973 г. с. Голямо Шивачево се преименува на с. Шивачево с Указ № 753/обн. 24.04.1973 г. През 1984 г. с. Шивачево е признато за град с Указ № 2907/обн. 7.09.1984 г.

32. През 2005 г. се закрива с. Радинка с Решение на МС № 739/обн. 13.09.2005 г.

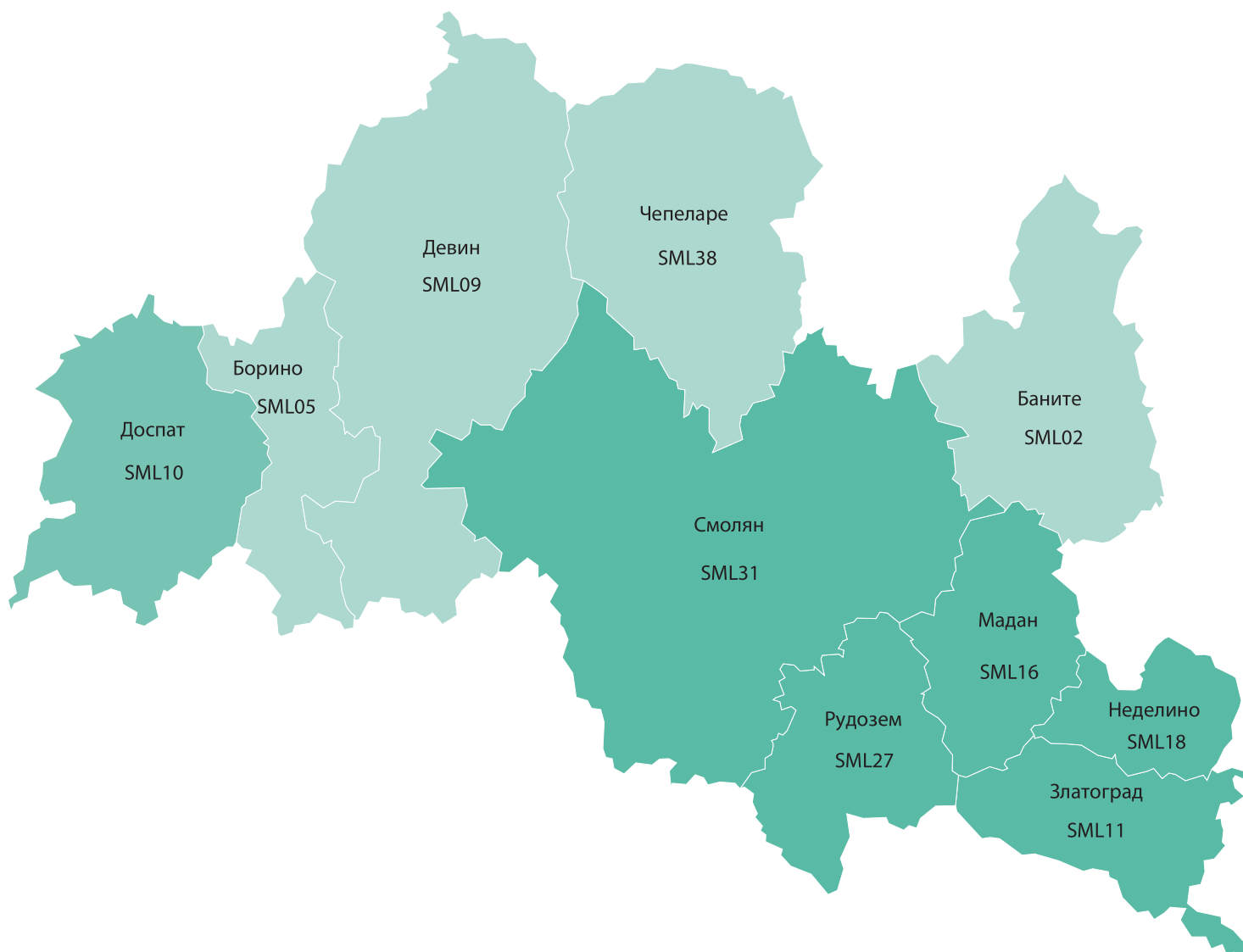
33. През 2006 г. се закрива с. Козин дол, селата Било и Мъсърлии се присъединяват към с. Средорек и с. Ръченица се присъединява към с. Зайчари с Решение на МС № 607/обн. 22.08.2006 г.

34. През 2007 г. селата. Каменна и Ниска поляна се присъединяват към с. Стрелци; с. Птичар се присъединява към с. Кипилово и с. Върлище към с. Боринци с Решение на МС № 849/обн. 9.01.2007 г.

35. Към 1.02.2011 г. няма население.



21. ОБЛАСТ СМОЛЯН



Гъ̀стота на населението - д./кв. км

- Под 29.0
- 29.1 - 44.0
- 44.1 - 77.0
- 77.1 - 150.0
- 150.1 - 410.0
- Над 410.0

21.1. Население според преброяванията по общини и населени места

Код по ЕКАТТЕ	Общини Населени места	Налично население към				Постоянно население към					Административно-териториални промени
		31.12.1934	31.12.1946	1.12.1956	1.12.1965	2.12.1975	4.12.1985	4.12.1992	1.03.2001	1.02.2011	
	Област Смолян	90634	103484	135949	149537	155719	156990	154553	140066	121752	1
	Община Баните	10562	12300	13550	12196	10064	9127	8200	6765	4923	2
44402	с. Баните	889	1096	1327	1494	1250	1205	1292	1305	1072	3
05737	с. Босилково	х	х	х	537	273	186	117	90	54	4
11377	с. Вишнево	332	384	458	471	435	507	514	427	314	5
12526	с. Вълчан дол	254	344	379	360	313	355	253	177	113	
15117	с. Глогино	420	481	553	427	334	255	188	134	97	
00850	с. Гълъбово	628	642	683	830	814	807	819	700	527	6
20033	с. Давидково	1759	2036	2260	1648	1515	1585	1415	1078	702	
20198	с. Две тополи	732	780	695	312	213	54	18	20	17	
20290	с. Дебеляново	310	319	385	276	203	104	68	38	19	
23875	с. Дрянка	220	314	408	334	349	409	398	345	271	7
30209	с. Загражден	914	1006	1032	1227	1126	867	746	612	345	
40326	с. Кръстатица	х	х	х	469	261	215	149	108	75	8, 2
46406	с. Малка Арда	394	510	495	627	584	376	384	317	247	9, 2
46629	с. Малко Крушево	423	441	482	184	90	42	9	4	2	
54002	с. Оряховец	868	1061	1310	868	879	959	942	824	630	
59313	с. Планинско	х	х	х	х	х	65	43	15	8	10
62606	с. Рибен дол	1140	1440	1539	865	344	110	32	23	16	11, 10
67355	с. Сливка	786	779	831	307	205	140	95	49	22	12
70158	с. Стърница	493	667	713	960	716	708	590	429	348	13
72922	с. Траве	х	х	х	х	160	178	128	70	44	14, 15
	Община Борино	2286	2784	3253	4192	3899	4325	4329	4109	3641	
05462	с. Борино	1246	1457	1834	2687	2517	2885	2884	2745	2512	
06879	с. Буйново	353	467	394	416	416	407	425	439	362	
37592	с. Кожари	189	231	284	329	206	173	170	140	97	15
80159	с. Чала	167	210	220	211	162	214	211	205	169	
87223	с. Ягодина	331	419	521	549	598	646	639	580	501	
	Община Девин	9404	12029	14696	15986	16364	17067	16575	15010	13013	16
03112	с. Беден	850	1023	1037	1022	929	808	687	574	425	
06269	с. Брезе	860	1034	1169	950	887	839	782	654	467	
11733	с. Водни пад	112	115	134	149	47	6	6	9	2	15
17957	с. Грохотно	586	717	566	710	896	979	972	950	937	
18424	с. Гьоврен	516	511	951	730	826	976	1030	867	905	
20465	гр. Девин	2805	3989	5002	5984	7126	7994	8022	7548	7060	17, 18
29502	с. Жребево	121	164	195	200	155	185	165	151	97	15
36796	с. Кестен	239	375	277	270	254	244	201	126	95	
44848	с. Лясково	880	1049	1193	1253	1196	1249	1185	1063	820	16
48547	с. Михалково	293	424	825	989	704	602	508	447	306	16
54198	с. Осиково	517	446	626	500	479	487	439	428	338	16
66130	с. Селча	618	758	973	1100	1143	1217	1121	951	662	16
69465	с. Стоманево	294	345	368	400	416	397	376	339	184	16

21.1. Население според преброяванията по общини и населени места

(Продължение)

Код по ЕКАТТЕ	Общини Населени места	Налично население към				Постоянно население към					Административно-териториални промени
		31.12.1934	31.12.1946	1.12.1956	1.12.1965	2.12.1975	4.12.1985	4.12.1992	1.03.2001	1.02.2011	
72360	с. Тешел	х	х	х	411	119	14	9	5	5	19
73105	с. Триград	421	609	835	977	989	940	974	820	662	
81815	с. Чуруково	292	470	545	341	198	130	98	78	48	20, 16
	Община Доспат	4140	5372	6370	8696	8845	9754	10489	10276	9116	21
02779	с. Барутин	698	850	1082	1949	1954	1850	1949	1970	1723	
06700	с. Бръщен	439	474	530	652	647	799	982	867	860	21
23025	гр. Доспат	1026	1394	1884	2420	2553	2625	2736	2767	2414	22
31259	с. Змеица	685	972	1130	1512	1428	1700	1788	1801	1485	
41006	с. Късак	253	306	413	591	577	714	797	829	835	
44642	с. Любча	393	496	624	699	863	983	1095	1029	848	
78567	с. Црънча	283	351	386	459	473	655	712	627	633	21
80025	с. Чавдар	363	529	321	414	350	428	430	386	318	23
	Община Златоград	6344	8164	13015	15636	14824	15737	15592	14042	12321	
00196	с. Аламовци	266	334	367	515	551	476	392	393	286	15
21871	с. Долен	457	594	687	895	1044	1271	1346	1339	1323	
27588	с. Ерма река	605	781	1730	2082	1599	1552	1453	1157	912	24, 15
31111	гр. Златоград	3431	4182	4508	6510	7724	8748	8831	7942	7183	25
40806	с. Кушла	206	265	252	324	306	210	156	106	73	
49575	с. Мързян	74	136	146	198	32	-	-	-	-	15, 26, 27, 28, 101
59344	с. Пресока	х	х	х	х	х	174	190	86	51	29
69105	с. Старцево	1168	1296	1698	2148	2523	2775	2775	2749	2301	29
69759	с. Страшимир	137	576	1643	1303	311	219	220	153	105	30, 15
76011	с. Фабрика	х	х	1778	1494	575	132	71	30	18	31, 32, 15
78241	с. Цацаровци	х	х	206	167	159	180	158	87	69	33, 15
	Община Мадан	6011	7409	21508	22956	20634	18871	16834	13812	12276	
00669	с. Арпаджик	57	74	90	98	77	78	67	25	26	15
05387	с. Борика	34	54	52	54	42	45	39	28	22	15
05476	с. Бориново	99	102	134	167	232	227	234	228	223	15
05579	с. Боровина	351	430	452	505	467	498	516	444	392	
06937	с. Букова поляна	137	321	373	481	502	537	553	518	435	34
07017	с. Буково	447	549	450	488	528	470	414	346	284	34
10910	с. Вехтино	125	144	193	220	193	166	129	111	87	34
11260	с. Високите	63	78	87	77	51	37	42	25	20	15
12187	с. Вранинци	66	89	53	61	52	28	18	15	9	15
12655	с. Върба	х	х	642	711	429	130	76	36	29	35
12718	с. Върбина	706	826	902	1199	1481	1221	1255	1107	998	36
12841	с. Въргов дол	60	67	70	76	52	31	19	12	13	15
14115	с. Габрина	43	50	57	68	60	94	41	32	24	15
14413	с. Галище	х	х	258	296	248	316	265	215	192	37
21213	с. Дирало	88	107	104	113	108	104	78	57	51	15
21943	с. Долие	43	59	61	60	62	38	32	15	8	15

21.1. Население според преброяванията по общини и населени места

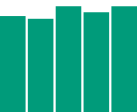
(Продължение)

Код по ЕКАТТЕ	Общини Населени места	Налично население към				Постоянно население към					Административно-териториални промени
		31.12.1934	31.12.1946	1.12.1956	1.12.1965	2.12.1975	4.12.1985	4.12.1992	1.03.2001	1.02.2011	
36556	с. Касапско	40	52	121	70	68	113	27	29	27	15
38594	с. Кориите	48	48	51	53	43	42	47	35	33	15
39311	с. Крайна	х	х	66	62	67	68	69	59	56	38, 15
40110	с. Крушев дол	х	х	731	611	505	105	46	13	6	39, 15
40662	с. Купен	64	36	49	86	83	105	85	59	38	40, 15
43387	с. Леска	239	278	292	344	356	424	419	396	353	15
43582	с. Лещак	207	240	286	314	321	377	341	317	294	
43637	с. Ливаде	48	56	67	63	50	49	48	30	29	15
43983	с. Ловци	95	114	146	164	201	229	250	234	243	15
46045	гр. Мадан	850	1327	12371	13046	10940	9922	8545	6575	5793	41, 42
48146	с. Миле	44	47	62	71	58	97	29	29	20	15
48461	с. Митовска	102	106	133	139	150	151	155	136	128	15
49504	с. Мъглища	160	203	208	267	283	320	308	281	256	15
56157	с. Петров дол	63	92	116	92	80	64	47	26	34	15
56246	с. Печинска	56	57	78	100	88	85	67	51	43	15
56681	с. Планинци	32	29	29	27	26	25	13	9	-	15, 101
61162	с. Равнил	135	164	203	182	192	186	152	131	141	
61176	с. Равнища	160	190	187	220	239	261	249	240	243	15
61234	с. Равно нивище	65	60	86	73	90	79	67	55	63	15
63481	с. Рустан	72	78	100	92	92	59	29	28	2	15
68451	с. Средногорци	429	473	1290	1211	1094	1062	1091	1007	921	
68638	с. Стайчин дол	38	43	54	49	44	34	17	9	5	15
70041	с. Студена	246	182	190	211	235	283	252	218	178	43, 15
73599	с. Тънкото	80	93	103	107	101	95	81	74	67	15
75157	с. Уручевци	0	0	54	110	105	72	54	54	33	44, 15
78505	с. Цирка	81	97	110	127	140	148	160	127	118	15
81801	с. Чурка	85	99	128	147	145	129	142	130	110	15
83048	с. Шаренска	253	295	219	244	254	267	266	246	229	15
	Община Неделино	2438	3137	3941	5083	8592	9489	9273	8715	7221	45
07911	с. Бурево	х	х	х	х	х	187	207	156	118	46
12896	с. Върли дол	х	х	х	х	451	475	229	215	158	47
12927	с. Върлино	х	х	х	х	234	201	187	196	155	47
18374	с. Гърнати	х	х	х	х	339	489	445	401	269	47
21004	с. Диманово	х	х	х	х	171	215	153	151	124	47
24952	с. Дуня	х	х	х	х	х	х	80	78	49	48
41157	с. Еленка	х	х	х	х	х	234	225	192	144	49
32559	с. Изгрев	х	х	х	х	261	277	287	279	199	47
37695	с. Козарка	х	х	х	х	279	307	238	207	126	47
39092	с. Кочани	х	х	х	х	382	294	236	236	174	47
41277	с. Крайна	х	х	х	х	х	х	175	138	72	50
40628	с. Кундево	х	х	х	х	255	363	292	305	275	47

21.1. Население според преброяванията по общини и населени места

(Продължение)

Код по ЕКАТТЕ	Общини Населени места	Налично население към				Постоянно население към					Административно-териториални промени
		31.12.1934	31.12.1946	1.12.1956	1.12.1965	2.12.1975	4.12.1985	4.12.1992	1.03.2001	1.02.2011	
51319	гр. Неделино	2438	3137	3646	4682	5081	5357	5371	5143	4564	51
53388	с. Оградна	х	х	295	401	372	378	356	294	194	52
68309	с. Средец	х	х	х	х	767	594	683	627	503	47
73883	с. Тънка бара	х	х	х	х	х	118	109	97	97	53
	Община Рудозем	4501	5404	12300	13354	12135	12320	12001	10875	10069	54, 55
04861	с. Боево	37	58	71	75	72	32	32	14	6	15
05365	с. Борие	122	141	218	253	278	276	262	230	239	15
06255	с. Бреза	66	83	254	115	105	26	26	13	9	15
07569	с. Бърчево	87	99	128	141	190	211	221	200	197	15
07689	с. Бяла река	121	159	195	210	247	267	253	262	262	15
11301	с. Витина	253	251	269	242	232	228	230	196	175	56
11870	с. Войкова лъка	191	208	247	296	324	348	381	350	368	57
17676	с. Грамаде	78	92	118	134	161	157	165	166	164	15
21347	с. Добрева череша	50	54	58	30	26	21	14	20	11	58, 15
24284	с. Дъбова	112	103	122	116	43	22	21	11	4	59, 15
27365	с. Елховец	678	883	978	1252	1200	1263	1319	1237	1105	60
32929	с. Иваново	х	х	х	х	156	121	103	71	62	61
37959	с. Кокорци	76	85	120	77	29	6	2	-	-	15, 28, 101
38604	с. Коритата	162	159	207	232	230	270	251	207	204	62
49165	с. Мочуре	187	222	249	220	179	114	76	51	27	63
53309	с. Оглед	167	166	214	230	181	229	196	179	172	64
56798	с. Пловдивци	283	287	309	348	370	384	368	286	257	
57399	с. Поляна	219	246	251	231	238	263	172	107	91	65
61193	с. Равнината	х	х	х	х	243	293	238	210	162	66
62637	с. Рибница	194	224	429	325	334	339	346	331	327	67
63207	гр. Рудозем	552	660	6411	7132	5374	5153	4861	4255	3763	68
68093	с. Сопотот	70	110	154	198	238	306	337	336	365	15
80399	с. Чепинци	796	1114	1298	1497	1685	1991	2127	2143	2099	69
	Община Смолян	33505	34959	35531	40331	48561	49227	50705	47230	41452	70, 71, 72, 73, 55
00388	с. Алиговска	29	40	31	37	27	29	25	21	18	72, 15
00597	с. Арда	530	584	561	642	611	496	539	374	303	72
02076	с. Баблон	37	43	39	44	16	-	-	-	-	15, 28, 72, 101
03321	с. Белев дол	236	214	130	151	128	134	104	92	94	71, 15
04100	с. Билянска	115	123	143	140	77	63	68	38	25	72, 15
05414	с. Бориково	148	157	200	177	144	93	80	61	34	72
05801	с. Бостина	256	317	259	282	56	226	223	172	134	
06923	с. Буката	226	270	279	233	195	143	112	84	69	74, 72
02988	с. Букаците	83	95	99	105	103	127	98	60	33	75, 72, 15
11048	с. Виево	823	953	555	615	664	713	621	540	400	71
11572	с. Влахово	459	551	664	295	24	390	401	367	354	
11604	с. Водата	212	198	168	123	84	71	62	68	33	73, 15



21.1. Население според преброяванията по общини и населени места

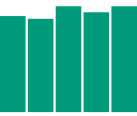
(Продължение)

Код по ЕКАТТЕ	Общини Населени места	Налично население към				Постоянно население към					Административно-териториални промени
		31.12.1934	31.12.1946	1.12.1956	1.12.1965	2.12.1975	4.12.1985	4.12.1992	1.03.2001	1.02.2011	
12512	с. Вълчан	219	240	258	276	88	83	103	52	53	72, 15
12807	с. Върбово	615	588	436	150	79	38	39	20	10	76, 73
14129	с. Габрица	253	272	157	118	76	46	43	30	9	
14605	с. Гела	375	370	216	131	93	157	46	82	38	73
15343	с. Гоздевица	92	79	72	63	38	32	18	7	4	72, 15
02782	с. Горна Арда	239	257	173	176	101	104	94	77	56	72, 77
17052	с. Горово	98	121	141	144	149	94	72	55	38	78, 72, 15
17631	с. Градът	6	14	17	87	109	182	162	149	126	71, 15
17837	с. Гращица	281	285	252	172	58	27	25	14	11	73, 15
18068	с. Гудевица	195	216	167	116	69	42	40	25	16	72, 15
21107	с. Димово	66	67	66	66	44	11	7	12	3	15
24089	с. Дунево	355	265	222	203	171	148	135	133	139	
27262	с. Еленска	46	57	71	85	102	103	100	99	105	79, 15
27415	с. Ельово	50	58	60	63	48	42	25	24	12	72, 15
30226	с. Заевите	178	173	171	91	56	37	27	16	8	72, 15
31285	с. Змиево	96	90	93	88	58	56	25	20	14	72, 15
32891	с. Исьовци	81	96	68	71	92	57	44	40	26	72, 15
36631	с. Катраница	230	263	484	404	328	307	242	220	184	72, 15
36974	с. Киселчово	300	337	316	275	157	82	83	66	21	80, 72, 15, 98
37945	с. Кокорово	97	105	95	75	75	73	62	30	23	15, 100
39181	с. Кошница	208	238	233	195	219	151	135	98	81	81, 72, 15
39637	с. Кремене	286	293	250	198	67	33	29	17	4	
40498	с. Кукувица	108	91	42	29	25	2	3	9	3	73
40748	с. Кутела	х	х	525	511	492	545	520	467	345	82, 71
43219	с. Левочево	1128	1115	842	726	548	391	297	200	119	
43743	с. Липец	52	58	67	71	87	82	69	55	46	72, 15
44433	с. Лъка	74	76	99	108	116	130	116	117	108	15
44673	с. Люлка	49	46	53	48	35	29	17	18	16	72, 15
46019	с. Магарджица	156	118	229	158	99	17	81	24	19	73, 15
48218	с. Милково	31	41	40	40	31	14	17	9	4	72, 15
48814	с. Могилница	501	587	678	698	653	627	573	509	377	83, 72
49014	с. Момчиловци	1761	1811	1607	1747	1862	1735	1697	1556	1294	
49285	с. Мугла	761	1014	1265	1422	1278	947	665	433	240	
51038	с. Надарци	66	75	81	80	37	23	24	17	5	15
53792	с. Орещец	119	110	128	107	86	93	81	65	51	15, 99
54359	с. Остри пазлак	57	67	96	86	67	55	39	17	16	15
55991	с. Петково	1606	1025	765	714	707	571	608	509	306	71
56294	с. Пещера	312	308	158	63	26	11	9	8	2	84

21.1. Население според преброяванията по общини и населени места

(Продължение)

Код по ЕКАТТЕ	Общини Населени места	Налично население към				Постоянно население към					Административно-териториални промени
		31.12.1934	31.12.1946	1.12.1956	1.12.1965	2.12.1975	4.12.1985	4.12.1992	1.03.2001	1.02.2011	
56455	с. Писаница	270	276	222	109	61	48	32	23	15	
56962	с. Подвис	88	94	123	161	158	174	169	137	139	15
57282	с. Полковник Серафимово	1240	1331	989	829	547	378	288	220	137	
57710	с. Попрелка	80	85	94	73	35	14	15	13	11	15
57916	с. Потока	109	103	91	68	63	50	24	14	3	85, 72, 15
62462	с. Река	223	239	249	254	267	300	278	256	228	86
62534	с. Речани	92	107	133	136	98	101	87	72	60	72, 15
62760	с. Ровина	20	28	175	82	91	174	132	125	115	72, 15
66069	с. Селище	187	179	196	178	174	178	145	116	88	72, 15
66384	с. Сивино	392	463	460	501	432	397	307	217	161	72
66957	с. Славейно	858	751	576	646	658	323	371	370	144	71
67430	с. Сливово	84	129	100	19	12	2	-	-	-	15, 27, 28, 73, 101
67547	с. Смилян	1112	1212	1286	1426	1532	1822	2063	1928	1789	87, 72
67653	гр. Смолян	7307	8255	10725	17448	28492	31295	34086	33091	30642	88
67965	с. Соколовци	798	655	549	549	541	455	364	270	162	
68000	с. Солища	442	361	236	143	95	71	71	46	41	73
68521	с. Средок	108	150	115	135	109	94	79	75	55	72, 15
69256	с. Стикъл	187	167	157	107	91	83	68	53	25	73, 15
69345	с. Стойките	598	579	536	411	560	441	423	386	220	73
69585	с. Стража	136	143	166	160	147	149	127	107	116	15
70620	с. Сърнино	65	72	66	64	45	23	19	14	7	72, 15
72391	с. Тикале	366	419	462	347	366	285	231	191	139	71
73033	с. Требище	131	159	168	171	203	206	200	163	140	15
73482	с. Турян	505	553	400	368	252	135	122	115	71	89
73777	с. Търън	432	422	536	657	697	771	764	754	717	90
75215	с. Ухловица	79	83	66	71	33	29	24	14	7	72, 15
76042	с. Фатово	335	369	232	223	96	147	86	123	107	91
77205	с. Хасовица	264	289	225	65	20	16	15	16	10	
80193	с. Чамла	116	133	186	162	55	-	-	-	-	26, 27, 15, 28, 101
80412	с. Чеплетен	84	111	123	121	147	135	116	73	57	72, 15
80604	с. Черешките	298	322	257	221	112	48	42	21	7	92, 72, 15
80666	с. Черешово	97	101	93	77	51	27	27	17	8	72, 15
80678	с. Черешовска река	67	60	52	56	33	20	20	16	10	72, 15
81520	с. Чокманово	941	861	492	459	471	235	249	208	88	
31841	с. Чучур	58	65	66	61	18	13	8	10	1	15
83274	с. Широка лъка	1035	1062	1108	1074	1244	926	948	800	503	93, 73, 15



21.1. Население според преброяванията по общини и населени места

(Продължение и край)

Код по ЕКАТТЕ	Общини Населени места	Налично население към				Постоянно население към					Административно-териториални промени
		31.12.1934	31.12.1946	1.12.1956	1.12.1965	2.12.1975	4.12.1985	4.12.1992	1.03.2001	1.02.2011	
	Община Чепеларе	11443	11926	11785	11107	11801	11073	10555	9232	7720	94, 95
04801	с. Бogueуво	706	631	858	557	477	406	350	257	199	
23929	с. Дряновец	85	76	107	90	68	29	17	5	-	15, 101
30034	с. Забърдо	967	1090	1151	1070	931	865	779	669	477	
31351	с. Зорница	286	322	419	353	235	94	54	34	12	
43668	с. Лилеково	147	156	136	150	135	120	86	57	47	15
46286	с. Малевево	679	740	677	559	494	396	340	265	151	95
53669	с. Орехово	1294	1295	1058	750	652	480	499	376	188	95
54376	с. Острица	93	119	119	137	138	129	84	57	46	15
55035	с. Павелско	2418	2345	2009	1517	1507	1311	1161	1035	663	95
58517	с. Проглед	281	278	242	135	141	137	101	92	77	
70072	с. Студенец	154	170	180	77	33	24	21	6	5	96, 95
77219	с. Хвойна	1201	1222	1099	1066	1020	858	799	709	474	95
80371	гр. Чепеларе	3132	3482	3730	4646	5970	6224	6264	5670	5381	96

21.2. АДМИНИСТРАТИВНО-ТЕРИТОРИАЛНИ ПРОМЕНИ

1. С Указ № 1/5.01.1999 г. на президента на Република България, обн., ДВ, бр. 2/1999 г., са утвърдени границите и административните центрове на новите 28 области.

2. През 1987 г. се закрива община (селищна система) Славейно и с. Кръстатица и с. Малка Арда се присъединяват към община Баните с Указ № 3005/9.10.1987 г.

3. През 1972 г. с. Лъджа се преименува на с. Баните с Указ № 1563/обн. 25.07.1972 г.

4. През 1963 г. с. Босилково се образува от сливането на н. м. Борово, н. м. Катранци и н.м. Крушево с Указ № 5/обн. 8.01.1963 г.

5. През 1949 г. с. Лесково се преименува на с. Вишнево с Указ № 949/обн. 8.12.1949 г.

6. През 1975 г. с. Ахряне се преименува на с. Гълъбово с Указ № 889/обн. 20.05.1975 г.

7. През 1983 г. м. Дрянка се признава за село Дрянка с Указ № 2932/обн. 30.09.1983 г.

8. През 1963 г. населено място Кръстатица се признава за село Кръстатици с Указ № 5/обн. 8.01.1963 г.

9. През 1949 г. с. Старо село се преименува на с. Малка Арда с Указ № 949/обн. 8.12.1949 г.

10. През 1981 г. от с. Рибен дол се отделят кварталите Шипка, Планината и Шарен мост и се образува самостоятелно населено място с наименование с. Планинско с Указ № 583/обн. 14.04.1981 г. До 1975 г. вкл. населението на отделените квартали е включено към с. Рибен дол.

11. Включително населението на заличеното с Указ № 2294/обн. 26.12.1978 г. поради изселване с. Хамбар. Населението му е било: през 1934 г. - 418 лица, 1946 г. - 497, 1956 г. - 579, 1965 г. - 317 лица.

12. През 1983 г. към с. Сливка е присъединена м. Канара с Указ №. 2932/ обн. 30.09.1983 г. Населението ѝ е било: през 1934 г. - 172 лица, 1946 г. - 140, 1956 г. - 295, 1965 г. - 33, 1975 г. - 21 лица.

13. През 1983 г. към с. Стърница е присъединена м. Чифлика с Указ №. 2932/ обн. 30.09.1983 г. Населението ѝ е било: през 1934 г. - 36 лица, 1946 г. - 38, 1956 г. - 42, 1965 г. - 28, 1975 г. - 16 лица.

14. През 1967 г. н. м. Траве (от с. Лъджа) е признато за махала с Указ № 502/обн. 11.06.1967 г.

15. На основание §7 (т. 3) от Закона за административно-териториалното устройство на Република България, ДВ, бр. 63/1995 г., всички махали, колиби, гари, минни и промишлени селища придобиват статут на села.

16. През 1987 г. се закрива с Указ № 3005/обн. 9.10.1987 г. община (селищна система) Михалково и включените в състава ѝ населени места се присъединяват към община Девин.

17. През 1971 г. към гр. Девин е присъединено с. Настан с Указ № 757/обн. 8.05.1971 г. През 1991 г. кв. Настан се отделя от гр. Девин и се признава за самостоятелно населено място с наименование с. Настан с Указ № 250/обн. 22.08.1991 г. През 1998 г. с Решение на МС № 115/обн. 25.03.1998 г. с. Настан се присъединява към гр. Девин.

18. През 1986 г. се заличава м. Катранци и землището ѝ се присъединява към гр. Девин с Указ № 970/обн. 4.04.1986 г. Населението ѝ е било: през 1934 г. - 132 лица, 1946 г. - 183, 1956 г. - 201, 1965 г. - 133, 1975 г. - 2.

19. През 1960 г. н. м. Тешел е признато за село с Указ № 139/обн. 19.04.1960 г.

20. През 1986 г. към с. Чуруково се присъединява землището на заличеното с Указ № 970/обн. 4.04.1986 г. с. Петвар. Населението му е било: през 1934 г. - 136 лица, 1946 г. - 219, 1956 г. - 280, 1965 г. - 80 лица.

21. През 1987 г. с Указ № 3005/ обн. 9.10.1987 г. се отделят с. Бръщен и с. Црънча от община Сатовча (сега в област Благоевград) и се присъединяват към община Доспат.

22. През 1974 г. с. Доспат е признато за град с Указ № 1942/обн. 17.09.1974 г.

23. През 1983 г. с. Чавдарица се преименува на с. Чавдар с Указ № 2932/обн. 30.09.1983 г.

24. През 1953 г. с. Ерма река е признато за промишлено селище с Указ № 292/обн. 25.08.1953 г.

25. През 1983 г. от гр. Златоград е отделено н. м. Читакови колиби с Указ № 2932/обн. 30.09.1983 г.

26. Към 4.12.1985 г. няма население.
27. Към 4.12.1992 г. няма население.
28. Към 1.03.2001 г. няма население.
29. През 1983 г. е образувано с. Пресока от присъединяването на н. м. Читакови колиби (от гр. Злагоград) към н. м. Пресока (от с. Старево) с Указ № 2932/обн. 30.09.1983 г.
30. През 1953 г. с. Страшимир е признато за промишлено селище с Указ № 292/обн. 25.08.1953 г. Със същия указ към с. Страшимир е присъединено м. Боево. Данните за населението на с. Страшимир за 1934 и 1946 г. се отнасят за населението на м. Боево.
31. През 1953 г. с. Фабрика е признато за промишлено селище с Указ № 292/обн. 25.08.1953 г. През 1978 г. към пром. с. Фабрика е присъединено с. Гюдюрска с Указ № 2294/обн. 26.12.1978 г.
32. През 1953 г. н. м. Лайков чукар е признато за промишлено селище с Указ № 292/обн. 25.08.1953 г., а през 1983 г. е присъединено към пром. с. Фабрика с указ. Населението на пром. с. Лайков чукар е било: през 1956 г. - 290 лица, 1965 г. - 404, 1975 г. - 44 лица.
33. През 1953 г. н. м. Цацаровци е признато за минно селище с Указ № 292/обн. 25.08.1953 г.
34. През 1942 г. м. Букова поляна, м. Буково и м. Вехтино са признати за села със същите наименования с министерска заповед № 1014/обн. 11.05.1942 г.
35. През 1953 г. н. м. Върба е признато за махала Върба с Указ № 292/обн. 25.08.1953 г.
36. През 1963 г. към с. Върбина е присъединена м. Пастирци с Указ № 5/обн. 8.01.1963 г.
37. През 1953 г. н. м. Галище (от с. Буково) е признато за махала с Указ № 292/обн. 25.08.1953 г., а през 1991 г. се признава за село с Указ № 250/обн. 22.08.1991 г.
38. През 1953 г. н. м. Крайна (от община Мадан) е признато за махала с Указ № 292/обн. 25.08.1953 г.
39. През 1953 г. н. м. Крушев дол е признато за промишлено селище с Указ № 292/обн. 25.08.1953 г.
40. През 1978 г. м. Купен е призната за село Купен с Указ № 2294/обн. 26.12.1978 г.
41. През 1953 г. с. Мадан е признато за град с Указ № 292/обн. 25.08.1953 г. През 1959 г. към гр. Мадан е присъединена м. Малка река с Указ № 582/обн. 29.12.1959 г., а през 1970 г. - м. Аврамовска, м. Яновска, с. Батинци и пром. с. Бориева река с Указ № 196/обн. 30.01.1970 г.
42. Включително населението на заличените с Указ № 2294/ обн. 26.12.1978 г. м. Кралевски дол и пром. с. Петровица. Населението на м. Кралевски дол е било: през 1956 г. - няма население, 1965 г. - 1 лице, 1975 г. - няма население. Населението на пром. с. Петровица е било: през 1956 г. - 1 073 лица, 1965 г. - 260, 1975 г. - 260 лица.
43. През 1960 г. м. Поляна се преименува на м. Студена с Указ № 381/обн. 25.10.1960 г.
44. През 1953 г. н. м. Уручевци е признато за махала с Указ № 292/обн. 25.08.1953 г.
45. Включително населението на с. Тикла, заличено през 1968 г. поради разделянето му на 9 села с Указ № 232/обн. 26.03.1968 г. Населението му е било: през 1934 г. - 1 502 лица, 1946 г. - 1 751, 1956 г. - 2 047, 1965 г. - 2 453 лица.
46. През 1983 г. н. м. Бурево от с. Средец е отделено и е признато за село с Указ № 2932/обн. 30.09.1983 г.
47. През 1968 г. н. м. Върли дол (от с. Мързян), н. м. Върлино, н. м. Гърнати (от с. Тикла), н. м. Диманово, н. м. Изгрев, н. м. Козарка, н. м. Кочани, н. м. Кундево, н. м. Средец са признати с Указ № 232/обн. 26.03.1968 г.
48. През 1991 г. се отделя н. м. Дуня от с. Върли дол и се признава за самостоятелно населено място с наименование с. Дуня с Указ № 250/обн. 22.08.1991 г.
49. През 1976 г. н. м. Еленка (от с. Кочани) е отделено и е признато за с. Кочански колиби с Указ № 202/обн. 2.03.1976 г. Преименува се на село Еленка през 1976 г. с Указ № 469/обн. 27.04.1976 г.
50. През 1953 г. за самостоятелно н. м. е призната махала Крайна с Указ № 292/обн. 25.08.1953 г.
51. През 1974 г. с. Неделино е признато за град Неделино с Указ № 1942/обн. 17.09.1974 г.
52. През 1953 г. за самостоятелно н. м. е призната махала Оградна с Указ № 292/обн. 25.08.1953 г. През 1991 г. м. Оградна се признава за село с Указ № 250/обн. 22.08.1991 г.
53. През 1983 г. за самостоятелно н. м. е признато село Тънка бара с Указ № 2932/обн. 30.09.1983 г.
54. Включително населението на заличените

ната с Указ № 881/обн. 30.11.1965 г. поради изселване м. Борце. Населението ѝ е било: през 1934 г. - 7 лица, 1946 г. - 20, 1956 г. - 18 лица.

55. През 1998 г. с. Равнината от община Смолян е присъединено към община Рудозем с Указ № 368/обн. 21.10.1998 г.

56. През 1971 г. към с. Витина са присъединени м. Даровица и м. Шереметово с Указ № 757/обн. 8.05.1971 г.

57. През 1971 г. м. Войкова лъка е призната за село с Указ № 757/обн. 8.05.1971 г.

58. През 1959 г. към м. Добрева череша е присъединена м. Малка река с Указ № 582/обн. 29.12.1959 г.

59. През 1960 г. към м. Дъбова е присъединена м. Уручевци с Указ № 381/обн. 25.10.1960 г.

60. През 1971 г. към с. Елховец е присъединена м. Кокалич с Указ № 757/обн. 8.05.1971 г.

61. През 1971 г. н. м. Иваново е признато за село с Указ № 757/обн. 8.05.1971 г.

62. През 1971 г. н. м. Коритата е признато за село с Указ № 757/обн. 8.05.1971 г.

63. През 1971 г. н. м. Мочуре е признато за село с Указ № 757/обн. 8.05.1971 г.

64. През 1956 г. м. Кучкар се преименува на село Оглед и се признава за село с Указ № 352/ обн. 12.10.1956 г. През 1986 г. се заличава м. Осиката и землището ѝ се присъединява към с. Оглед с Указ № 970/обн. 4.04.1986 г.

65. През 1971 г. м. Поляна е призната за село с Указ № 757/обн. 8.05.1971 г. Със същия указ към с. Поляна е присъединена м. Дабок.

66. През 1971 г. н. м. Равнината (от с. Смилян) е признато за село с Указ № 757/обн. 8.05.1971 г.

67. През 1971 г. н. м. Рибница е признато за село с Указ № 757/обн. 8.05.1971 г.

68. През 1960 г. с. Рудозем е признато за град с Указ № 38/обн. 2.02.1960 г. През 1971 г. към гр. Рудозем са присъединени м. Койнаре, м. Мейково и м. Оскрушево с Указ № 757/обн. 8.05.1971 г.

69. През 1983 г. към с. Чепинци е присъединена м. Кокора с Указ № 2932/обн. 30.09.1983 г. Населението ѝ е било: през 1934 г. - 120 лица, 1946 г. - 144, 1956 г. - 179, 1965 г. - 216, 1975 г. - 215 лица.

70. Включително населението на заличените поради изселване през периода 1963 - 1967 г. населени места:

Населени места	Брой на населението				Година на изселване
	1934	1946	1956	1965	
с. Посиек	62	77	33	-	1965
м. Речица	15	92	17	4	1967
м. Елена	-	-	28	-	1963
м. Окманица	92	40	24	-	1965

71. През 1987 г. се закрива с Указ № 3005/обн. 9.10.1987 г. община (селищна система) Славейно и част от включените в състава ѝ населени места се присъединяват към община Смолян.

72. През 1987 г. се закрива с Указ № 3005/обн. 9.10.1987 г. община (селищна система) Смилян и включените в състава ѝ населени места се присъединяват към община Смолян.

73. През 1987 г. се закрива с Указ № 3005/обн. 9.10.1987 г. община (селищна система) Широка лъка и включените в състава ѝ населени места се присъединяват към община Смолян.

74. През 1960 г. с. Буково се преименува на с. Буката с Указ № 381/обн. 25.10.1960 г.

75. През 1975 г. м. Баш бук се преименува на м. Букаците с Указ № 2149/обн. 12.11.1975 г.

76. През 1986 г. се закрива м. Калевище и землището ѝ се присъединява към с. Върбово с Указ № 970/обн. 4.04.1986 г.

77. През 1991 г. м. Барутинска се преименува на с. Горна Арда с Указ № 305/обн. 4.10.1991 г.

78. През 1971 г. м. Чамжас се преименува на м. Горово с Указ № 166/обн. 12.02.1971 г.

79. През 1960 г. м. Ухловица се преименува на м. Еленска с Указ № 381/обн. 25.10.1960 г.

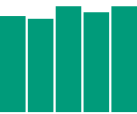
80. През 1986 г. се закрива м. Варад и землището ѝ се присъединява към м. Киселичево с Указ № 970/обн. 4.04.1986 г.

81. През 1986 г. се закрива м. Черналево и землището ѝ се присъединява към с. Кошница с Указ № 970/обн. 4.04.1986 г.

82. През 1955 г. н. м. Кутела (от с. Виево) се признава за село с Указ № 317/обн. 13.12.1955 г.

83. През 1959 г. към с. Могилица е присъединена м. Бяла река с Указ № 582/обн. 29.12.1959 г.

84. През 1951 г. с. Пещера се преименува на с. Момарско с Указ № 334/ обн. 13.07.1951 г. През 1971 г. с. Момарско се преименувано на с. Пещера с Указ № 166/ 12.02.1971 г. През 1986 г. се заличава м. Доганово и землището ѝ се присъеди-



нява към с. Пещера с Указ № 970/обн. 4.04.1986 г.

85. През 1961 г. м. Селище се преименува на м. Потока с Указ № 129/ обн. 11.04.1961 г.

86. През 1967 г. към м. Река се присъединява м. Турчиново и се признава за село Река с Указ № 11/обн. 13.01.1967 г.

87. През 1986 г. се закрива м. Марино и землището ѝ се присъединява към с. Смилян с Указ № 970/обн. 4.04.1986 г.

88. През 1960 г. към гр. Смолян са присъединени с. Райково и гр. Устово с Указ № 227/ обн. 21.06.1960 г.

89. През 1968 г. към с. Турян са присъединени махалите Есенище и Кайковска с Указ № 232/обн. 26.03.1968 г.

90. През 1967 г. към с. Търън са присъединени м. Лещище, м. Равнище и м. Ражище с Указ № 11/обн. 13.01.1967 г.

91. През 1968 г. е образувано с. Фатово от сливането на с. Горно Фатово и с. Долно Фатово с Указ № 232/обн. 26.03.1968 г.

92. Включително населението на заличените с Указ № 2294/обн. 26.12.1978 г. населени места:

Населени места	Брой на населението					Година на изселване
	1934	1946	1956	1965	1975	
с. Градинска река	29	29	21	-	-	1978
с. Копадан	16	16	15	5	-	1978
с. Кошуте	139	147	94	77	-	1978

93. През 1979 г. с. Махмутица се преименува на с. Бистрица с Указ № 2149/обн. 12.11.1975 г. През 1986 г. с. Бистрица, м. Джуркалица, м. Горски дол и м. Соломон се заличават с Указ № 970/обн. 4.04.1986 г. и се присъединяват към с. Широка лъка.

94. Включително населението на заличеното с Указ № 881/обн. 30.11.1965 г. поради изселване с. Асенец. Населението му е било: през 1934 г. - 42 лица, 1946 г. - 68, 1956 г. - 22 лица.

95. През 1987 г. се закрива с Указ № 3005/ обн. 9.10.1987 г. община (селищна система) Хвойна и включените в състава ѝ населени места (с изключение на с. Нареченски бани и с. Косово, които преминават към община Асеновград, област Пловдив) се присъединяват към община Чепеларе.

96. През 1951 г. с. Владиково се присъединява към с. Студенец с Указ № 557/обн. 23.02.1951 г.

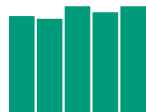
97. През 1964 г. с. Чепеларе е признато за град с Указ № 546/обн. 15.09.1964 г.

98. През 2008 г. с. Киселичево се преименува на с. Киселчово с Указ № 262/обн. 26.09.2008 г.

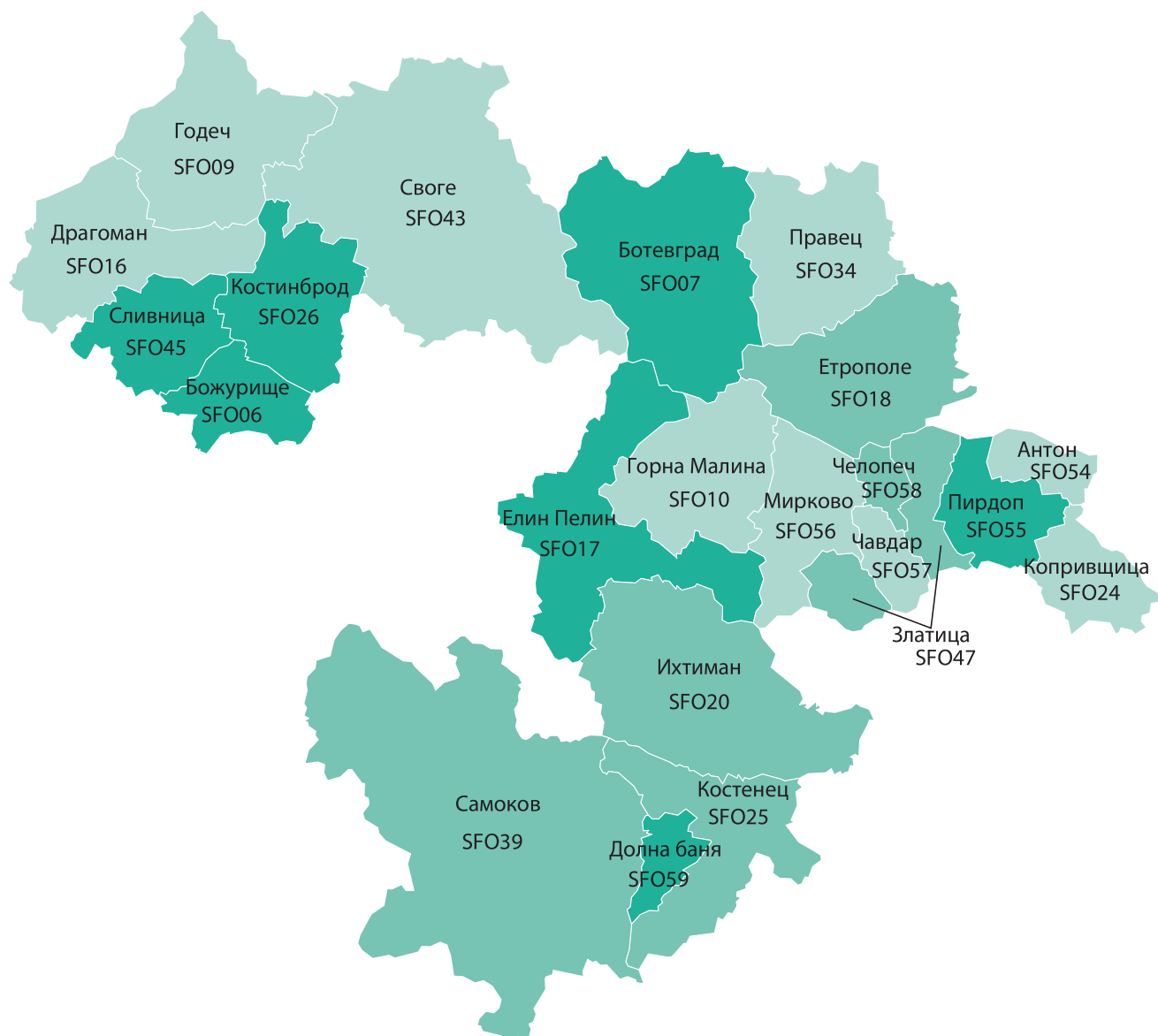
99. През 2008 г. с. Орещица се преименува на с. Орещец с Указ № 263/обн. 26.09.2008 г.

100. През 2008 г. с. Кокорково се преименува на с. Кокорово с Указ № 264/обн. 26.09.2008 г.

101. Към 1.02.2011 г. няма население.



22. ОБЛАСТ СОФИЯ



Гъстота на населението - д./кв. км

- Под 29.0
- 29.1 - 44.0
- 44.1 - 77.0
- 77.1 - 150.0
- 150.1 - 410.0
- Над 410.0

22.1. Население според преброяванията по общини и населени места

Код по ЕКАТТЕ	Общини Населени места	Налично население към				Постоянно население към					Административно-териториални промени
		31.12.1934	31.12.1946	1.12.1956	1.12.1965	2.12.1975	4.12.1985	4.12.1992	1.03.2001	1.02.2011	
	Област София	295878	311986	313467	306920	312997	290583	289962	273240	247489	1
	Община Антон	1648	2261	2087	2176	2176	2008	1873	1806	1599	2
00504	с. Антон	1648	2261	2087	2176	2176	2008	1873	1806	1599	3
	Община Божурище	7903	9049	7717	8209	8851	8758	7453	7985	8473	
05027	гр. Божурище	786	1903	1345	2647	4406	5358	4724	5182	5619	4
18174	с. Гурмазово	808	837	633	538	456	362	262	275	457	
20626	с. Делян	236	214	156	78	22	16	11	18	23	
31187	с. Златуша	765	797	700	572	388	235	174	148	100	
46259	с. Мала Раковица	308	301	190	91	37	28	25	7	2	
57100	с. Пожарево	741	756	658	607	512	375	313	318	303	
58606	с. Пролеша	942	921	952	1040	861	707	602	681	678	
63121	с. Росоман	390	357	329	199	139	93	85	51	29	
77246	с. Хераково	1533	1491	1269	1105	950	791	564	650	660	5
77400	с. Храбърско	1394	1472	1485	1332	1080	793	693	655	602	
	Община Ботевград	27877	28823	28101	30240	36113	39343	38316	35939	33175	
04950	с. Боженица	1300	1277	1046	745	601	410	232	232	144	
05815	гр. Ботевград	4927	6079	8646	12043	17774	22459	23006	21545	20345	
12283	с. Врачеш	3589	3972	3945	3959	4222	4218	3953	3812	3515	
18143	с. Гурково	1168	1194	906	656	629	446	392	375	282	
27334	с. Елов дол	х	х	449	309	173	129	112	73	44	6
39267	с. Краево	563	561	508	346	282	194	163	143	133	
43788	с. Липница	2335	2206	1489	1026	684	522	371	299	141	
43904	с. Литаково	3138	3084	2328	2197	2409	2202	2068	2010	1928	
51946	с. Новачене	2448	2423	1933	2047	1999	1744	1545	1414	1276	
61594	с. Радотина	1159	1013	732	596	471	305	387	313	171	
62298	с. Рашково	1652	1507	1332	988	654	444	358	256	147	
66860	с. Скравена	2956	2773	2112	2413	2650	2221	2098	1973	1814	
73256	с. Трудовец	2642	2734	2675	2915	3565	4049	3631	3494	3235	7
	Община Годеч	14832	14861	13189	10310	9021	8143	7545	6604	5375	
06050	с. Бракъовци	917	996	850	505	357	256	187	109	47	
07020	с. Букоровци	293	234	170	105	56	36	28	21	14	
07555	с. Бърля	430	457	393	245	147	103	79	48	22	
12320	с. Върдловци	364	345	283	185	121	79	52	51	27	
12770	с. Върбница	372	375	341	199	139	78	45	37	18	
14903	с. Гинци	1638	1736	1670	1066	716	569	448	316	194	
15309	гр. Годеч	3479	3871	4074	4536	5194	5439	5430	5020	4425	8
15572	с. Голеш	669	538	449	371	201	155	147	110	59	
18037	с. Губеш	497	514	496	361	185	129	84	76	50	
35345	с. Каленовци	419	402	239	121	75	53	36	48	18	
38186	с. Комщица	1010	1062	837	572	345	214	174	126	86	
44300	с. Лопушня	345	284	249	131	97	56	49	50	35	
49334	с. Мургаш	609	537	395	184	121	102	61	52	36	

22.1. Население според преброяванията по общини и населени места

(Продължение)

Код по ЕКАТТЕ	Общини Населени места	Налично население към				Постоянно население към					Административно-териториални промени
		31.12.1934	31.12.1946	1.12.1956	1.12.1965	2.12.1975	4.12.1985	4.12.1992	1.03.2001	1.02.2011	
61100	с. Равна	330	302	284	180	88	60	52	24	16	
61652	с. Разбоище	435	363	239	104	91	65	60	52	20	
63001	с. Ропот	273	282	211	98	99	69	39	25	11	
67641	с. Смолча	487	423	335	232	140	108	72	48	14	
68775	с. Станинци	298	267	204	162	107	57	68	47	22	
73417	с. Туден	927	882	683	416	273	164	125	84	72	
83466	с. Шума	1040	991	787	537	469	351	309	260	189	9
	Община Горна Малина	13623	13469	12864	11043	9809	8429	7552	7062	6209	
00549	с. Априлово	1039	1147	1145	1170	1228	1176	1125	1151	1047	
02258	с. Байлово	947	896	826	615	535	430	375	328	286	
03705	с. Белопопци	886	837	747	575	627	569	556	622	597	
14338	с. Гайтанево	995	909	761	523	365	309	271	275	227	
16314	с. Горна Малина	1072	1119	1431	1466	1472	1566	1566	1490	1474	
16794	с. Горно Камарци	593	604	573	408	310	317	279	251	214	
22174	с. Долна Малина	828	816	848	746	673	580	499	414	381	
22647	с. Долно Камарци	1449	1482	1440	1294	1155	906	702	553	462	
46231	с. Макоцево	813	791	579	515	430	289	277	234	211	
51281	с. Негушево	1026	882	722	470	354	265	191	217	180	
54287	с. Осоица	1069	1014	917	790	591	433	367	315	239	
65419	с. Саранци	535	522	473	436	355	301	237	270	246	
70127	с. Стъргел	1626	1693	1576	1240	949	653	598	494	332	
80282	с. Чеканчево	745	757	826	795	765	635	509	448	313	
	Община Долна баня	3560	3858	4314	4292	4891	5047	5158	4787	4522	10
22006	гр. Долна баня	3560	3858	4314	4292	4891	5047	5158	4787	4522	11
	Община Драгоман	17187	16830	15600	12834	10058	8661	7504	6632	5362	12
03890	с. Беренде	406	387	284	172	98	79	50	41	33	
03900	с. Беренде извор	286	278	264	183	80	54	47	48	30	
10269	с. Василковци	668	668	600	429	340	235	180	108	73	
11332	с. Вишан	637	632	520	372	199	129	116	62	40	12
11483	с. Владиславци	806	725	643	446	244	155	116	101	60	12
14034	с. Габер	654	695	1012	1121	954	904	756	641	541	12
15518	с. Големо Малово	1025	1018	861	685	552	377	290	208	139	
16938	с. Горно село	239	192	138	104	60	55	38	21	21	12, 13
18006	с. Грълска падина	158	167	147	109	59	53	37	26	13	12
22229	с. Долна Невля	191	159	160	94	34	18	13	6	3	12
22722	с. Долно ново село	173	186	158	74	27	17	11	9	5	12, 14
23354	с. Драгоил	640	576	495	331	199	141	102	127	70	
23409	гр. Драгоман	2383	2613	2747	2978	3600	4082	3884	3755	3368	15
23635	с. Дреатин	х	х	138	95	35	13	12	14	8	12, 16
35479	с. Калотина	1272	1358	934	998	668	459	417	351	250	
35630	с. Камбелевци	115	94	85	67	36	27	16	13	4	12
40070	с. Круша	471	396	374	293	196	142	104	74	41	12

22.1. Население според преброяванията по общини и населени места

(Продължение)

Код по ЕКАТТЕ	Общини Населени места	Налично население към				Постоянно население към					Административно-териториални промени
		31.12.1934	31.12.1946	1.12.1956	1.12.1965	2.12.1975	4.12.1985	4.12.1992	1.03.2001	1.02.2011	
43484	с. Летница	289	315	260	118	74	41	44	39	18	
43757	с. Липинци	379	313	198	93	53	31	23	16	7	
46766	с. Мало Малово	437	462	378	304	233	155	95	76	61	
51189	с. Начево	173	180	164	116	64	41	24	11	11	12
51322	с. Неделище	832	727	456	355	89	14	10	3	1	12, 16
51514	с. Несла	559	541	534	438	325	226	190	138	92	12
52043	с. Ново бърдо	48	35	249	102	37	39	31	33	28	17
58133	с. Прекръсте	470	479	434	288	170	112	85	59	44	
62342	с. Райновци	401	433	365	261	194	108	90	69	40	
72014	с. Табан	383	356	323	201	114	78	52	37	28	12
78255	с. Цацаровци	516	462	583	565	429	324	255	211	141	12
78553	с. Цръклевци	608	599	462	347	271	171	142	100	62	
80265	с. Чеканец	285	221	178	68	45	30	9	33	13	12
80426	с. Чепърлинци	382	341	257	144	85	51	46	32	15	
81579	с. Чорул	385	359	372	259	154	93	83	47	31	12
81699	с. Чуковезер	486	512	472	344	148	75	50	41	22	
87343	с. Ялботина	430	351	355	280	192	132	86	82	49	12
	Община Елин Пелин	22625	22610	25428	26954	27991	26945	24791	24072	22841	
04604	с. Богданлия	512	473	354	196	150	104	83	79	62	
14074	с. Габра	1617	1607	2692	2560	2022	1759	1585	1389	1092	
15432	с. Голема Раковица	2266	2086	1991	1430	1150	812	611	538	392	
17885	с. Григорово	710	632	676	657	655	522	474	522	487	
21779	с. Доганово	1438	1363	1429	1264	1226	957	904	851	824	
34120	с. Елешница	944	948	949	814	814	630	541	517	425	18
27303	гр. Елин Пелин	3439	3625	4002	8027	5498	6942	6646	6690	6810	19
18490	с. Елин Пелин (гара Елин Пелин)	х	х	1127	х	4310	4217	3972	3915	3598	20, 19, 21
36422	с. Караполци	460	371	345	303	236	191	145	119	105	
40227	с. Крушовица	468	465	499	183	82	53	48	43	29	
43445	с. Лесново	2018	1955	1885	2125	2061	1967	1873	1841	1773	
49388	с. Мусачево	1201	1283	1350	1404	1414	1338	1224	1199	1121	22
52012	с. Нови хан	1901	2077	2410	2519	2843	2572	2434	2410	2511	
53343	с. Огняново	718	681	546	425	381	263	256	200	165	23
56006	с. Петково	967	979	1068	1012	1000	960	843	883	848	
57921	с. Потоп	432	429	466	272	181	110	92	68	36	
61248	с. Равно поле	1542	1639	1797	1992	2248	2065	1759	1587	1493	24
69448	с. Столник	1122	1090	1060	1110	1091	981	818	806	780	
81760	с. Чурек	870	907	782	661	629	502	483	415	290	
	Община Етрополе	9417	10509	11768	13757	14262	15180	15178	13733	12047	
05147	с. Бойковец	903	972	903	571	362	237	180	155	127	25
06608	с. Брусен	893	852	678	788	686	529	470	303	181	
17289	с. Горунака	370	390	450	215	113	64	44	28	36	21
27632	гр. Етрополе	2861	3522	5008	8059	9303	11670	12078	11384	10292	26

22.1. Население според преброяванията по общини и населени места

(Продължение)

Код по ЕКАТТЕ	Общини Населени места	Налично население към				Постоянно население към					Административно-териториални промени
		31.12.1934	31.12.1946	1.12.1956	1.12.1965	2.12.1975	4.12.1985	4.12.1992	1.03.2001	1.02.2011	
44313	с. Лопян	2314	2608	1677	1503	1348	994	826	645	448	
44389	с. Лъга	651	689	691	596	573	409	366	265	194	27
49641	с. Малки Искър	544	505	476	459	523	370	395	329	319	28
54050	с. Оселна	480	479	417	230	175	100	74	52	23	21
62582	с. Рибарица	401	492	620	561	545	329	310	255	226	29
87391	с. Ямна	х	х	848	775	634	478	435	317	201	30
	Община Златица	5427	5914	6474	7146	7430	837	6706	6689	5837	2
31044	гр. Златица	2426	2786	3822	5154	6415	х	5636	5789	5084	31
36484	с. Карлиево	448	410	381	400	361	332	301	259	214	
56137	с. Петрич	2339	2448	1957	1182	654	505	460	339	249	32
78669	с. Църквище	214	270	314	410	х	х	309	302	290	33
	Община Ихтиман	22315	23344	24819	21063	20738	20218	19074	19303	17720	34
02539	с. Бальовци	197	169	115	48	18	9	-	14	9	21,35
02689	с. Банчовци	72	71	66	52	25	11	3	-	6	21,36
04649	с. Богдановци	124	100	95	14	2	1	-	-	-	35,36,90
04892	с. Боерица	612	613	556	367	305	186	124	134	100	
05390	с. Борика	751	746	685	430	299	205	119	107	75	
06851	с. Бузяковци	187	200	147	57	38	12	17	12	14	21
07435	с. Бърдо	660	525	412	120	48	27	24	33	16	
10029	с. Вакарел	700	983	1406	2526	2920	2621	2271	2291	1994	37,38
10656	с. Венковец	494	407	384	204	122	93	65	63	39	
10690	с. Веринско	1021	1034	1031	941	818	578	490	391	337	
17926	с. Гроздьовци	967	950	455	147	64	51	21	40	х	21,39,87
20729	с. Джамузовци	172	146	116	35	20	7	21	18	8	21
29338	с. Живково	1293	1244	1220	1045	1042	837	639	654	563	
32901	гр. Ихтиман	5687	6526	9063	10317	11469	12989	12926	13593	13059	
41191	с. Костадинкино	1088	1010	872	348	147	90	118	83	28	40
44611	с. Любница	647	694	636	244	104	53	53	12	25	21,41
48009	с. Мечковци	254	268	227	92	25	13	12	11	7	21
48369	с. Мирово	х	х	х	315	341	288	292	265	202	42
49450	с. Мухово	1182	1391	1589	398	228	122	102	109	54	43
51411	с. Нейковец	599	612	627	100	82	47	31	46	27	21,44
55405	с. Пановци	125	104	89	47	4	1	1	6	4	21
55600	с. Пауново	572	578	529	291	190	98	69	52	31	45
57443	с. Полянци	506	455	466	308	336	263	280	218	191	
57683	с. Поповци	356	346	237	105	35	16	8	4	4	21
63522	с. Ръжана	290	260	203	66	12	13	11	6	5	21
66144	с. Селянин	544	533	467	142	31	34	7	12	7	21
68374	с. Средищна	838	878	587	338	187	110	78	57	х	21,46,89
04830	с. Стамболово	764	858	961	924	929	757	708	635	531	47
70192	с. Суевци	701	724	621	265	152	106	64	60	х	21,48,87
81253	с. Черньово	912	919	957	777	745	580	520	377	288	
07960	с. Белица	х	х	х	х	х	х	х	х	96	98

22.1. Население според преброяванията по общини и населени места

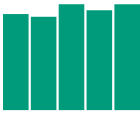
(Продължение)

Код по ЕКАТТЕ	Общини Населени места	Налично население към				Постоянно население към					Административно-териториални промени
		31.12.1934	31.12.1946	1.12.1956	1.12.1965	2.12.1975	4.12.1985	4.12.1992	1.03.2001	1.02.2011	
	Община Копривщица	2326	2475	3154	3211	3316	3255	3132	2669	2410	
38558	гр. Копривщица	2326	2475	3154	3211	3316	3255	3132	2669	2410	
	Община Костенец	14758	15968	16608	16447	17254	17112	16532	15142	12793	
15374	с. Голак	796	968	485	265	45	23	26	23	7	
18561	с. Горна Василица	3016	3237	2896	1787	987	584	459	368	275	49
24894	с. Долна Василица	2039	2110	1623	387	20	8	5	2	1	50
38902	гр. Костенец	1465	2189	4556	7887	10495	11035	10866	9954	6853	51
38916	с. Костенец	4595	4600	4582	4456	4640	4664	4581	4296	3691	
54554	с. Очуша	1654	1634	1373	761	286	186	90	86	50	52
56993	с. Подгорие	550	513	388	243	111	63	61	33	19	53
58863	с. Пчелин	643	717	705	661	670	549	444	380	269	
50245	гр. Момин проход	x	x	x	x	x	x	x	x	1628	88
	Община Костинброд	14210	15442	15635	18649	19715	19321	17951	18015	17846	
03191	с. Безден	511	549	485	472	384	313	241	233	247	
04813	с. Богьовци	661	634	435	341	294	171	168	156	146	
07171	с. Бучин проход	755	741	583	286	234	174	149	125	113	
15984	с. Голяновци	499	549	514	547	557	557	469	550	595	
17449	с. Градец	779	852	673	499	439	368	303	308	297	
23296	с. Драговищица	1003	1084	1075	1223	1301	1214	1119	1145	1191	54
23707	с. Дреново	571	528	364	168	106	77	25	61	27	
23844	с. Дръмша	914	959	758	453	274	190	142	174	116	
38978	гр.Костинброд	3961	4612	6281	10151	12053	12600	12123	12220	12193	55
53607	с. Опицвет	901	891	703	605	610	514	436	407	412	
56215	с. Петърч	1897	2108	2069	2244	2561	2549	2220	2263	2225	
57529	с. Понор	397	423	288	151	69	59	28	28	17	
78197	с. Царичина	680	738	648	425	103	50	101	59	48	
81356	с. Чибавци	681	774	759	1084	730	485	427	286	219	
	Община Мирково	6916	6977	6199	5453	4857	4106	3534	3179	2540	2
03842	с. Бенковски	440	462	381	339	300	204	159	158	133	21
06421	с. Брестака	257	287	223	180	111	71	49	30	17	
07051	с. Буново	1164	1128	960	907	952	712	590	495	349	
32651	с. Илинден	93	104	97	84	55	36	17	16	7	21
35821	с. Каменица	389	439	390	364	269	222	149	107	64	56
48324	с. Мирково	2165	2208	2175	2280	2173	2147	1967	1882	1664	
56842	с. Плъзище	93	91	97	42	23	4	1	-	-	21, 36, 90
58267	с. Преспа	58	71	68	28	10	2	-	-	-	35, 21, 36, 90
67636	с. Смолско	2010	1942	1628	1141	918	684	583	479	298	
77236	с. Хвърчил	200	191	154	72	32	20	19	9	5	21
80707	с. Черковище	47	54	26	16	14	4	-	3	3	35, 21

22.1. Население според преброяванията по общини и населени места

(Продължение)

Код по ЕКАТТЕ	Общини Населени места	Налично население към				Постоянно население към					Административно-териториални промени
		31.12.1934	31.12.1946	1.12.1956	1.12.1965	2.12.1975	4.12.1985	4.12.1992	1.03.2001	1.02.2011	
	Община Пирдоп	4579	4936	6776	9559	10801	1102	9579	9352	8293	2
24164	с. Душанци	1102	1161	1225	1322	1223	1102	1013	931	808	
56407	гр. Пирдоп	3477	3775	5551	8237	9578	х	8566	8421	7485	57
	Община Правец	15467	14623	12196	9835	8916	9492	10472	8995	7569	58
11020	с. Видраре	1831	1738	1485	1201	916	699	640	555	448	59
20897	с. Джурово	1366	1360	1192	1123	1213	1168	1182	1055	1112	60
35585	с. Калугерово	1769	1671	1317	925	627	438	375	253	150	
46961	с. Манаселска река	1019	932	903	597	448	322	242	186	132	61
54170	с. Осиковица	2437	2298	1924	1347	1068	979	774	681	519	
54211	с. Осиковска Лакавица	805	781	717	572	491	335	326	297	321	
58030	гр. Правец	2145	1942	1503	1426	2112	3961	5573	4730	3829	62
58044	с. Правешка Лакавица	684	595	457	310	196	125	92	52	42	
61189	с. Равнище	1063	1046	776	618	541	512	390	312	252	63
61807	с. Разлив	1068	1054	898	903	819	656	663	686	644	64
65872	с. Своде	1280	1206	1024	813	485	297	215	188	120	65
	Община Самоков	43146	48344	49869	47805	49405	47753	45951	42313	38089	66, 10
00391	с. Алино	1879	2068	1910	1410	1019	732	546	432	271	
03441	с. Бели Искър	1075	1157	1457	1093	1066	966	905	783	639	
03767	с. Белчин	1917	2180	1935	1410	1128	996	736	536	368	
03770	с. Белчински бани	х	х	х	х	59	61	36	26	20	67
15285	с. Говедарци	2256	2397	2408	2224	2177	2069	1873	1638	1340	68
16599	с. Горни Окол	1363	1585	1451	1160	859	607	421	349	197	
18201	с. Гуцал	1261	1332	1182	844	707	514	396	302	141	
22469	с. Долни Окол	849	965	941	741	445	307	267	255	144	21
23039	с. Доспей	1124	1265	1268	1115	1226	1038	863	758	613	
23491	с. Драгушиново	818	914	963	791	883	842	798	746	672	
31228	с. Злокучене	578	693	692	584	598	527	442	332	286	
37294	с. Клисура	749	980	963	598	510	372	350	278	208	
37527	с. Ковачевци	2227	2241	1891	1340	1010	870	646	619	516	
43832	с. Лисец	189	212	150	27	2	-	-	-	-	69, 35, 21, 36, 90
46067	с. Маджаре	539	577	550	522	591	508	438	369	301	
46276	с. Мала църква	782	848	888	821	838	747	637	544	468	
47264	с. Марица	804	900	920	909	971	929	910	774	705	
52249	с. Ново село	509	535	480	444	331	204	171	141	100	
57697	с. Поповяне	1817	1891	1587	1060	727	570	455	384	265	
58548	с. Продановци	649	705	749	716	772	677	638	577	517	
61604	с. Радуил	1751	1903	1865	1817	1701	1662	1627	1402	1115	
61922	с. Райово	1541	1725	1746	1394	1597	1385	1180	1019	762	
62486	с. Рельово	1596	1780	1689	1216	987	705	526	439	298	
65231	гр. Самоков	11035	13218	16748	21611	25756	27678	28608	27546	26589	
83243	с. Шипочане	938	1001	966	790	654	422	359	228	150	



22.1. Население според преброяванията по общини и населени места

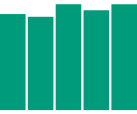
(Продължение)

Код по ЕКАТТЕ	Общини Населени места	Налично население към				Постоянно население към					Административно-териториални промени
		31.12.1934	31.12.1946	1.12.1956	1.12.1965	2.12.1975	4.12.1985	4.12.1992	1.03.2001	1.02.2011	
83291	с. Широки дол	1522	1721	1686	1438	1562	1411	1339	1174	991	
87535	с. Яребковица	484	537	424	131	57	27	9	11	3	21
87552	с. Ярлово	2894	3014	2360	1599	1172	927	775	651	410	
	Община Своге	33045	35963	35528	33089	31459	29044	26987	25409	22363	
02289	с. Бакъово	х	284	185	87	77	57	39	34	24	70
02899	с. Батулия	769	875	600	493	402	242	210	190	151	
04546	с. Бов	1489	1379	1557	947	530	337	271	180	120	
14461	с. Бов (гара Бов)	х	х	х	644	1177	1301	1211	1203	1063	71, 21
06272	с. Брезе	1516	1538	1354	894	616	465	400	312	197	
06327	с. Брезовдол	313	309	276	199	123	117	67	46	21	
06985	с. Буковец	1406	1134	884	442	231	123	112	69	26	72
11510	с. Владо Тричков	982	1078	918	1330	1591	1630	1492	1472	1572	73
14194	с. Габровница	х	х	613	585	481	352	308	287	210	74
18040	с. Губислав	997	1094	893	729	531	314	236	171	72	
21316	с. Добравица	653	739	670	406	134	54	30	17	12	75
21751	с. Добърчин	767	828	727	366	183	111	90	48	33	76
23798	с. Дружево	1133	1129	908	864	613	466	374	317	214	77
27228	с. Еленов дол	388	455	440	386	296	206	147	125	86	
29163	с. Желен	1072	1203	971	858	524	340	264	256	197	
30082	с. Завидовци	304	296	251	92	61	61	54	40	22	
30329	с. Заногe	938	897	824	582	292	201	158	94	50	
30350	с. Заселе	715	714	828	807	360	313	259	196	118	
30847	с. Зимевица	875	947	838	673	636	513	437	312	227	
32843	с. Искрец	2400	2908	2664	2324	2658	2560	2453	2396	2010	
14475	с. Лакатник (гара Лакатник)	х	х	х	1071	1543	1546	1466	1421	1298	78, 21
43092	с. Лакатник	2176	2299	1766	777	498	375	280	202	115	74
44906	с. Левище	х	х	х	х	х	72	45	26	26	79
43390	с. Лесковдол	822	783	790	523	324	204	204	173	114	
44330	с. Луково	х	х	х	х	403	342	338	306	289	80
47024	с. Манастирище	638	667	468	101	55	25	13	10	7	
48129	с. Миланово	1619	1793	1573	1475	1178	1048	923	737	496	81
53374	с. Огоя	1233	1245	851	425	310	189	203	140	99	
53610	с. Оплетня	266	253	215	221	202	193	177	118	84	
54122	с. Осеновлаг	1273	1185	1185	986	685	492	464	364	269	
62387	с. Реброво	1277	1626	2421	1894	1474	1377	1201	1133	1016	
62414	с. Редина	902	993	1240	453	309	202	151	120	98	
65663	с. Свидня	1014	1119	1250	1231	1276	1193	1134	1098	1065	
65869	гр. Своге	2016	2668	3966	6008	7698	8338	8410	8604	8258	82
72655	с. Томпсън	х	х	х	1313	1322	1180	1082	996	944	83
78402	с. Церецел	1185	1383	1158	560	195	147	85	60	29	
78481	с. Церово	1049	1203	1314	1694	2082	2093	1994	1965	1608	

22.1. Население според преброяванията по общини и населени места

(Продължение и край)

Код по ЕКАТТЕ	Общини Населени места	Налично население към				Постоянно население към					Административно-териториални промени
		31.12.1934	31.12.1946	1.12.1956	1.12.1965	2.12.1975	4.12.1985	4.12.1992	1.03.2001	1.02.2011	
87028	с. Ябланица	858	939	930	649	389	265	205	171	123	
	Община Сливница	11088	11893	11506	11006	11871	11959	11326	10422	9681	
00223	с. Алдомировци	2364	2413	2476	2233	2163	1911	1759	1578	1430	
02926	с. Бахалин	424	399	290	158	37	22	23	13	4	
06175	с. Братушково	492	446	363	233	140	108	86	45	24	
07541	с. Бърложница	404	366	343	249	181	120	149	119	81	
18133	с. Гургулят	412	416	360	193	105	71	76	60	27	
18294	с. Гълъбовци	1101	1098	850	590	445	322	262	221	172	
23474	с. Драготинци	468	484	478	342	199	147	110	84	55	
32411	с. Извор	235	273	352	361	324	237	217	189	135	84
56558	с. Пищане	249	240	194	100	31	39	18	15	10	
56914	с. Повалиръж	197	201	158	59	18	20	10	9	11	
61621	с. Радуловци	475	428	333	255	140	113	67	68	38	
61964	с. Ракита	628	595	447	263	138	116	94	56	29	
67372	гр. Сливница	3639	4534	4862	5970	7950	8733	8455	7965	7665	85
	Община Чавдар	2138	2132	1852	1888	1858	1654	1569	1422	1272	2
80011	с. Чавдар	2138	2132	1852	1888	1858	1654	1569	1422	1272	86
	Община Челопеч	1791	1705	1783	1954	2205	2216	1779	1710	1473	2
80323	с. Челопеч	1791	1705	1783	1954	2205	2216	1779	1710	1473	



22.2. АДМИНИСТРАТИВНО-ТЕРИТОРИАЛНИ ПРОМЕНИ

1. С Указ № 1/5.01.1999 г. на президента на Република България, обн., ДВ, бр. 2/1999 г., са утвърдени границите и административните центрове на новите 28 области.

2. През 1991 г. с Указ № 250/обн. 12.08.1991 г. се заличават гр. Средногорие и община Средногорие. Със същия указ се създават новите общини: Антон, Златица, Мирково, Пирдоп, Чавдар и Челопеч.

3. През 1950 г. с. Лъжене се преименува на село Антон с Указ № 567/обн. 31.10.1950 г.

4. С Решение № 786/обн. 11.08.1997 г., ДВ, бр. 67/1997 г., с. Божурище е признато за град Божурище.

5. През 1961 г. с. Белица е присъединено към с. Хераково с Указ № 128/обн. 11.04.1961 г.

6. През 1956 г. н. м. Еленов дол (от с. Липница) е признато за самостоятелно село с Указ № 148/обн. 29.05.1956 г., а през 1960 г. се преименува на с. Елов дол с Указ № 50/обн. 9.02.1960 г.

7. През 1950 г. с. Лъжене се преименува на село Трудовец с Указ № 567/обн. 31.10.1950 г.

8. През 1956 г. гр. Годеч се образува от сливането на м. Глотница, м. Неголово и м. Старо село с Указ № 148/обн. 29.05.1956 г. През 1974 г. към гр. Годеч са присъединени м. Елечанова, м. Йовкина, м. Молак, м. Стойкина и м. Трап с Указ № 1885/обн. 6.09.1974 г.

9. През 1961 г. н. м. Вакарел (от сборно село Шума) е признато за село Шума с Указ № 128/обн. 11.04.1961 г. През 1965 г. към с. Шума са присъединени м. Раетска и м. Странска с Указ № 57/обн. 5.02.1965 г.

10. През 1997 г. с Указ № 245/обн. 26.06.1997 г. от община Самоков се отделя гр. Долна баня, който става административен център на новообразуваната община с наименование Долна баня.

11. През 1974 г. с. Долна баня е признато за град Долна баня с Указ № 1942/обн. 17.09.1974 г.

12. През 1983 г. се закрива община (селищна система) Габер (ДВ, бр. 76/1983 г.). Включените в състава ѝ населени места се присъединяват към община Драгоман.

13. През 1961 г. с. Ново село се преименува на с. Горно село с Указ № 129/обн. 11.04.1961 г.

14. През 1956 г. без административен акт отпада първото име на с. Новосел Чифлик и остава утвърденото второ име през 1921 г. - Долно ново село.

15. През 1965 г. към с. Драгоман се присъединяват с. Ярловци и гара Драгоман с Указ № 57/обн. 5.02.1965 г. През 1969 г. с. Драгоман е признато за град с Указ № 829/обн. 29.08.1969 г.

16. През 1949 г. н. м. от с. Неделище е признато за село Дреатин с Указ № 425/обн. 7.04.1949 г.

17. През 1950 г. н. м. Бърдо (от с. Калотина) е признато за село Бърдо с Указ № 166/обн. 6.04.1950 г. и се преименува на село Ново Бърдо с Указ № 991/обн. 22.06.1971 г. През 1986 г. с. Мало Бельово се заличава и землището му се присъединява към с. Ново бърдо с Указ № 970/обн. 4.04.1986 г.

18. През 1950 г. с. Елешница се преименува на с. Чанкова с Указ № 191/обн. 22.04.1950 г. и на Йорданкино с Указ № 464/обн. 2.01.1959 г. През 1991 г. с. Йорданкино се преименува, като се връща старото име на селото – Елешница, с Указ № 314/обн. 4.10.1991 г.

19. През 1950 г. с. Новоселци се преименува на село Елин Пелин с Указ № 141/обн. 25.03.1950 г. През 1960 г. към с. Елин Пелин е присъединена гара Елин Пелин и се признава за град Елин Пелин с Указ № 38/обн. 2.02.1960 г. През 1974 г. гара Елин Пелин се отделя с Указ № 2552/обн. 26.11.1974 г.

20. През 1955 г. се образува гарово селище Елин Пелин с Указ № 317/обн. 13.12.1955 г. През 1960 г. гара Елин Пелин е присъединена към с. Елин Пелин и е създаден град Елин Пелин с Указ № 38/обн. 2.02.1960 г. През 1974 г. гара Елин Пелин се отделя с Указ № 2552/обн. 26.11.1974 г.

21. На основание §7 (т. 3) от Закона за административно-териториалното устройство на Република България, ДВ, бр. 63/1995 г., всички махали, колиби, гари, минни и промишлени селища придобиват статут на села.

22. През 1945 г. с. Маслари се преименува, като се възстановява старото име на селото - Мусачево, с министерска заповед № 6053/обн. 6.10.1945 г.

23. През 1950 г. с. Сгледници се преименува на село Огняново с Указ № 448/обн. 6.09.1950 г.

24. През 1950 г. с. Робертово се преименува на село Равно поле с Указ № 448/обн. 6.09.1950 г.

25. През 1955 г. к. Бойковец се признават за село Бойковец с Указ № 317/обн. 13.12.1955 г.

26. През 1955 г. към гр. Етрополе са присъединени к. Вранащица с Указ № 317/обн. 13.12.1955 г.

27. През 1955 г. к. Лъга са признати за село с Указ № 317/обн. 13.12.1955 г.

28. През 1963 г. е образувано с. Брусенски ханове от сливането на н. м. Лопянски ханове (от с. Лопян), н. м. Лъга (от с. Брусен) и м. Хановите с Указ № 902/обн. 31.12.1963 г. През 1971 г. с. Брусенски ханове се преименува на с. Малки Искър с Указ № 502/обн. 8.10.1971 г.

29. През 1986 г. к. Рибарица се признават за село с Указ № 970/обн. 4.04.1986 г.

30. През 1955 г. н. м. Ямна е признато за село с Указ № 317/обн. 13.12.1955 г.

31. През 1971 г. с. Църквище е присъединено към гр. Златица с Указ № 757/обн. 8.05.1971 г. През 1978 гр. Златица и гр. Пирдоп се сливат и е образуван гр. Средногорие с Указ № 313/обн. 17.02.1978 г. През 1991 г. с Указ № 250/обн. 12.08.1991 г. се закрива град Средногорие и гр. Златица отново е самостоятелно населено място.

32. През 1950 г. с. Петрич се преименува на с. Средногорец с Указ № 3/обн. 11.01.1950 г. През 1966 г. е възстановено старото име - Петрич, с Указ № 591/обн. 12.07.1966 г.

33. През 1991 г. с Указ № 250/обн. 12.08.1991 г. кв. Църквище се отделя от гр. Средногорие като самостоятелно населено място.

34. Включително населението на заличените с Указ № 57/обн. 5.02.1965 г. поради изселване населени места:

Населени места	Брой на населението			Година на изселване
	1934	1946	1956	
м. Араманица	69	71	47	1965
м. Бежан	113	122	100	1965
м. Гръдски рът	50	43	35	1965
м. Ратьовица	303	282	242	1965

35. Към 4.12.1992 г. няма население.

36. Към 1.03.2001 г. няма население.

37. През 1959 г. с. Вакарел е образувано от сливането на гара Вакарел и м. Хановите с Указ № 582/обн. 29.12.1959 г. Данните за 1934 г., 1946 г. и 1956 г. са за м. Хановите.

38. През 1986 г. м. Драгиовци се заличава и землището ѝ се присъединява към Вакарел с Указ № 970/обн. 4.04.1986 г.

39. През 1965 г. към м. Гроздьовци са присъединени махалите Горостанете, Дорльовци, Дълга нива, Пауновци, Стара кошара, Ценовци и Шуглевци с Указ № 57/обн. 5.02.1965 г.

40. През 1986 г. махалите Брънковци, Млечановци, Семковци, Аздирастовци и с. Полиовци се заличават и се създава с. Костадинкино с Указ № 970/обн. 4.04.1986 г.

41. През 1965 г. към м. Любница са присъединени м. Гигово равнище и м. Кушушлек с Указ № 57/обн. 5.02.1965 г.

42. През 1961 г. от н. м. Леща хан се признава с. Мирново с Указ № 460/обн. 14.11.1961 г.

43. През 1960 г. към с. Мухово се присъединяват к. Дреново с Указ № 431/обн. 22.11.1960 г., а през 1965 г. с Указ № 57/обн. 5.02.1965 г. са присъединени махалите: Варище, Грамадата, Мъдрица, Равни рът и Свиновски рът.

44. През 1965 г. към м. Нейковец са присъединени м. Панцов рът и м. Пъстроок с Указ № 57/обн. 5.02.1965 г.

45. През 1951 г. с. Кутрахци се преименува на с. Пауново с Указ № 334/обн. 13.07.1951 г.

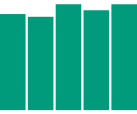
46. През 1951 г. м. Черковна се преименува на м. Средишна с Указ № 334/обн. 13.07.1951 г. През 1965 г. към м. Средишна са присъединени махалите Бойчиновци, Горобиовци, Парамандовци, Средногорска (Манастира) и Широки рът с Указ № 57/обн. 5.02.1965 г.

47. През 1991 г. с. Бодрово се преименува на с. Стамболово с Указ № 314/обн. 4.10.1991 г.

48. През 1965 г. към м. Суевци са присъединени м. Барата и м. Гърдеж с Указ № 57/обн. 5.02.1965 г.

49. През 1986 г. м. Новата махала, м. Пердова махала и м. Гледжова махала се заличават, а землищата им преминават към с. Горна Василица с Указ № 970/обн. 4.04.1986 г.

50. През 1956 г. с. Момина баня е присъединена към гара Костенец без административен



акт. През 1964 г. от сливането на гара Костенец и с. Момин проход се образува гр. Костенец с Указ № 546/обн. 15.09.1964 г.

51. През 1986 г. м. Каменичанска, м. Кулева, м. Кьосева, м. Мартинска, м. Шатарова и м. Шехтова се заличават и землищата им се присъединяват към с. Очуша с Указ № 970/обн. 4.04.1986 г.

52. През 1951 г. с. Кесебирци се преименува на с. Подгорие с Указ № 334/обн. 13.07.1951 г.

53. През 1951 г. към с. Драговищица е присъединено с. Батковци с Указ № 91/ обн. 2.03.1951 г.

54. През 1974 г. към с. Костинброд се присъединява с. Обединение и е признато за град Костинброд с Указ № 1942/обн. 17.09.1974 г.

55. През 1986 г. к. Яловица се заличават и землището им се присъединява към с. Каменица с Указ № 970/обн. 4.04.1986 г.

56. През 1978 гр. Златица и гр. Пирдоп се сливат и се образува гр. Средногорие с Указ № 313/обн. 17.02.1978 г. През 1991 г. с Указ № 250/обн. 12.08.1991 г. се закрива град Средногорие и гр. Златица отново е самостоятелно населено място.

57. Включително населението на заличената без административен акт през периода 1935 - 1946 г. поради изселване м. Венците. Населението ѝ през 1934 г. е било 25 лица.

58. През 1986 г. колиби Богдан, Голъовица, Градище, Пеща лъка, Пичор, Раздолата, Свиндол, Черни връх и м. Космата се заличават и землищата им се присъединяват към с. Видраре с Указ № 970/обн. 4.04.1986 г.

59. През 1965 г. към к. Джурово са присъединени колиби Беляновец, Герановица и Мишковци и са признати за село Джурово с Указ № 57/обн. 5.02.1965 г.

60. През 1986 г. към м. Манаселска река са присъединени заличените махали Буджов дол, Гола могила, Драгоица, Дръндарска, Череша и к. Смолевица и се признава за село Манаселска река с Указ № 970/обн. 4.04.1986 г.

61. През 1965 г. към с. Правец са присъединени махалите Драганевска, Дръвница, Манастирица и Поповска с Указ № 57/обн. 5.02.1965 г. През 1981 г. с. Правец е признато за град с Указ № 2190/обн. 20.10.1981 г.

62. През 1986 г. към м. Равнище са присъе-

динени заличените махали Балабанска и Гроздьов дол и се признава за село Равнище река с Указ № 970/обн. 4.04.1986 г.

63. През 1965 г. към с. Разлив е присъединено с. Бистрица с Указ № 88/обн. 30.11.1965 г.

64. През 1986 г. к. Бакова могила се заличават и землището им се присъединява към с. Своде с Указ № 970/обн. 4.04.1986 г.

65. Уточнени данни за 1946 г.

66. През 1967 г. н. м. Белчински бани е признато за село с Указ № 11/обн. 13.01.1967 г.

67. През 1965 г. към с. Говедарци е присъединено с. Доспей махала с Указ № 881/обн. 30.11.1965 г.

68. Към 4.12.1985 г. няма население.

69. През 1943 г. н. м. Бакъово (от с. Оградище) е признато за село с министерска заповед № 2961/обн. 29.03.1943 г.

70. През 1965 г. е признато гарово селище за Гара Бов с Указ № 57/обн. 5.02.1965 г.

71. През 1960 г. към с. Буковец е присъединено с. Оградище с Указ № 431/обн. 22.11.1960 г.

72. През 1960 г. с. Владо Тричково е образувано от сливането на населените места: гара Владо Тричков, Драсин, Калугерица, Клисурса, Орещец, Радач, Ромча, Свидница и Шатор с Указ № 431/обн. 22.11.1960 г. През 1934 г., 1946 г. и 1956 г. населението на изброените населени места е показано на реда на с. Владо Тричков.

73. През 1955 г. н. м. от с. Лакатник е признато за село Габровница с Указ № 317/обн. 13.12.1955 г. През 1986 г. от с. Габровница се отделя махала Левище, която е призната за самостоятелно село Левище с Указ № 970/обн. 4.04.1986 г.

74. През 1954 г. с. Загъжене се преименува на село Добравица с Указ № 333/обн. 16.11.1954 г.

75. През 1986 г. към с. Добърчин се присъединява землището на заличеното с Указ № 970/обн. 4.04.1986 г. с. Меча поляна.

76. През 1952 г. с. Дупни връх се преименува на село Дружево с Указ № 72/обн. 19.02.1952 г.

77. През 1965 г. е признато гарово селище за Гара Лакатник с Указ № 57/обн. 5.02.1965 г.

78. През 1986 г. от с. Габровница се отделя махала Левище, която е призната за самостоятелно село Левище с Указ № 970/обн. 4.04.1986 г.

79. През 1969 г. н. м. Луково е признато за село с Указ № 267/обн. 21.03.1969 г. от сливането

на населените места: жп спирка Луково, махалите Орничето, Острият камък, Сърце, Лазар, Голата глава и м. Турска могила от с. Реброво.

80. През 1950 г. с. Осиково се преименува на село Миланово с Указ № 136/обн. 28.05.1950 г.

81. През 1964 г. с. Своге е признато за град с Указ № 546/обн. 15.09.1964 г.

82. През 1960 г. от сливането на н. м. Бабул, Гара Томпсън, Завоя, Ливаге, Липата, Малък Бабул и Церови страги е признато село Томпсън с Указ № 431/обн. 22.11.1960 г.

83. През 1986 г. м. Извор е призната за село Извор с Указ № 970/обн. 4.04.1986 г.

84. През 1964 г. с. Сливница е признато за

град Сливница с Указ № 546/обн. 15.11.1964 г.

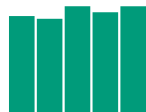
85. През 1946 г. с. Радославов се преименува на с. Чавдар с министерска заповед № 9159/обн. 5.01.1946 г.

86. През 2007 г. селата Гроздьовци и Суевци се присъединяват към с. Средишна с Решение на МС № 848/обн. 22.01.2002 г.

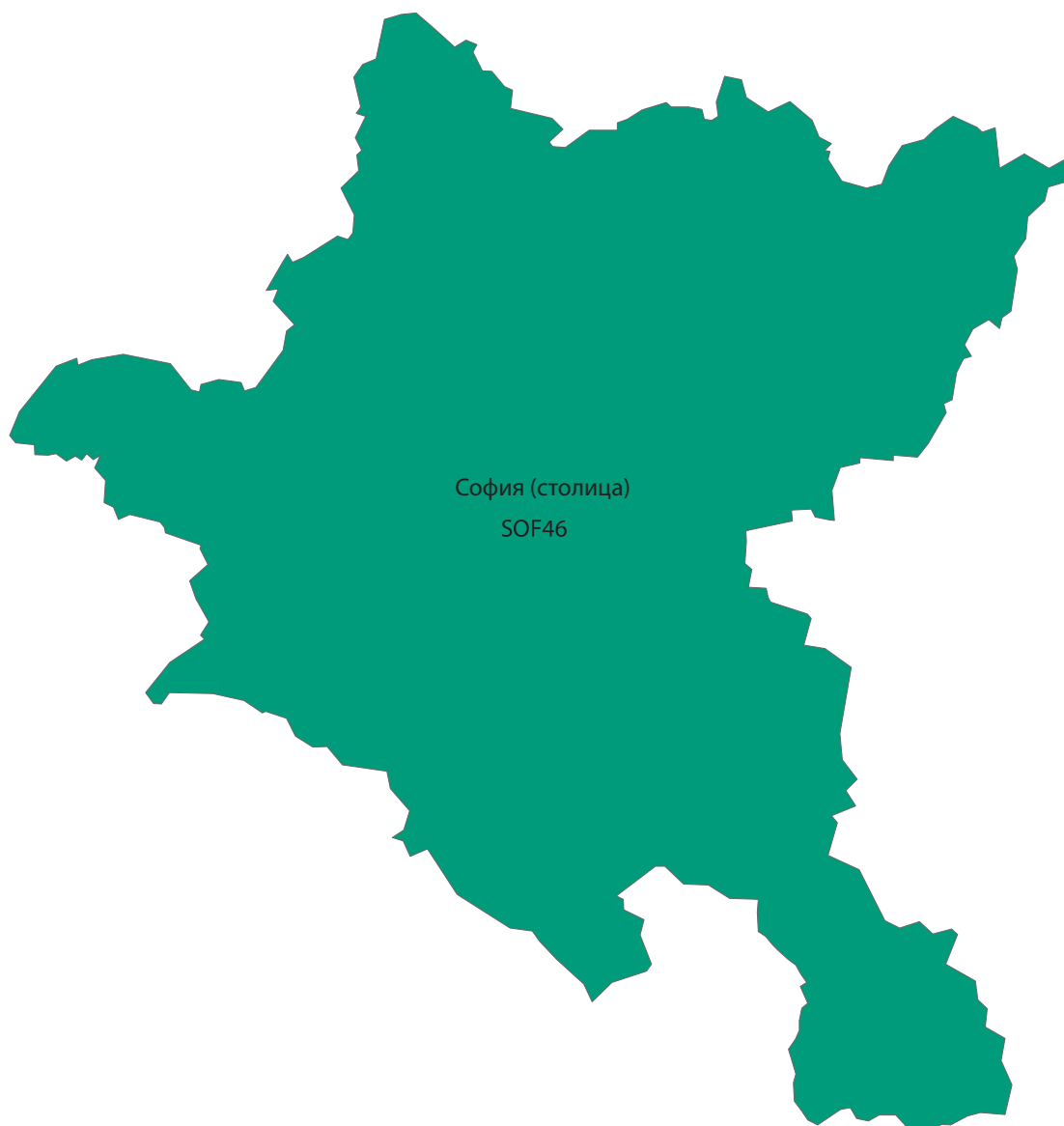
87. През 2006 г. се възстановява и се признава за град Момин проход с Указ № 407/обн. 13.10.2006 г.

88. През 2002 г. с. Белица е образувано от сливането на селата Гроздьовци, Суевци и Средишна с Указ № 324/обн. 11.01.2002 г.

89. Към 1.02.2011 г. няма население.

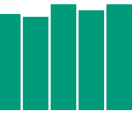


23. ОБЛАСТ СОФИЯ (СТОЛИЦА)



Гъстота на населението - д./кв. км

- Под 29.0
- 29.1 - 44.0
- 44.1 - 77.0
- 77.1 - 150.0
- 150.1 - 410.0
- Над 410.0



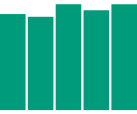
23.1. Население според преброяванията по общини и населени места

Код по ЕКАТТЕ	Общини Населени места	Налично население към				Постоянно население към					Административно-териториални промени
		31.12.1934	31.12.1946	1.12.1956	1.12.1965	2.12.1975	4.12.1985	4.12.1992	1.03.2001	1.02.2011	
	Област София (столица)	400705	525710	724603	905287	1076741	1201719	1190126	1170842	1291591	1, 2, 3 4, 5, 6, 7, 8, 9, 10, 11, 12
68134	гр. София	354186	473268	652140	825489	990273	1120925	1114925	1091772	1202761	
70843	р-н Средец	x	x	x	x	x	54464	41104	31108	32423	
41215	р-н Красно село	x	x	x	x	x	81576	77138	72302	83552	
13093	р-н Възраждане	x	x	x	x	x	47399	40365	34742	37303	
54568	р-н Оборище	x	x	x	x	x	45965	35055	28801	31060	
70826	р-н Сердика	x	x	x	x	x	51646	45259	45711	46949	
59392	р-н Подуяне	x	x	x	x	x	57153	52809	75004	76672	
70832	р-н Слатина	x	x	x	x	x	56846	56599	58281	66702	
81949	р-н Изгрев	x	x	x	x	x	35552	30515	28639	30896	
44912	р-н Лозенец	x	x	x	x	x	48840	38315	44679	53080	
73907	р-н Триадница	x	x	x	x	x	69902	60568	55530	63451	
41201	р-н Красна поляна	x	x	x	x	x	61106	58120	54363	58234	
32954	р-н Илинден	x	x	x	x	x	39690	35102	33665	33236	
52394	р-н Надежда	x	x	x	x	x	73891	70837	67847	67905	
	р-н Искър	1105	1777	5056	1371	1595	48004	64670	64171	63248	
32963	р-н Искър	x	x	x	x	x	45878	63026	62465	61533	
07106	с. Бусманци	1105	1777	5056	1371	1595	2126	1644	1706	1715	13
49669	р-н Младост	x	x	x	x	x	96773	102088	95505	102899	
70857	р-н Студентски	x	x	x	x	x	37747	47849	50368	71961	
	р-н Витоша	2191	2866	4146	4471	4670	41445	38484	42953	61467	
13072	р-н Витоша	x	x	x	x	x	36898	34140	38090	56668	
11394	с. Владая	1552	2035	3117	3390	3495	3408	3185	3595	3581	14
49597	с. Мърчаево	639	831	1029	1081	1175	1139	1159	1268	1218	
	р-н Овча купел	315	322	276	396	456	17608	37012	47380	54417	
54571	р-н Овча купел	x	x	x	x	x	17225	36680	46846	53746	
46721	с. Мало Бучино	315	322	276	396	456	383	332	534	671	
44923	р-н Люлин	x	x	x	x	x	106200	114207	109098	114813	
	р-н Връбница	1251	1408	1926	2178	2563	22612	39768	47260	47969	
13086	р-н Връбница	x	x	x	x	x	20061	37379	42780	42971	
12084	с. Волюяк	1251	1408	1926	2178	2563	2551	2389	2689	3043	
49206	с. Мрамор	x	x	x	x	x	x	x	1791	1955	21
	р-н Нови Искър	16096	17250	22014	27341	30459	31765	29256	26544	28991	
02511	с. Балша	762	827	765	740	810	794	697	683	726	
11884	с. Войнеговци	699	686	570	530	535	457	445	508	612	
21662	с. Доброславци	1037	1042	1091	1148	1297	1166	984	1034	1285	
29430	с. Житен	520	567	499	558	672	533	454	532	643	
40436	с. Кубратово	476	527	625	652	740	773	575	681	684	
41010	с. Кътина	1181	1178	1222	1279	1149	924	829	884	972	
44224	с. Локорско	951	834	637	798	859	635	578	551	615	
48393	с. Мирвяне	908	917	1016	1228	1465	1350	1267	1431	1477	
49206	с. Мрамор	1312	1405	1401	1641	1895	1946	1854	x	x	21

23.1. Население според преброяванията по общини и населени места

(Продължение и край)

Код по ЕКАТТЕ	Общини Населени места	Налично население към				Постоянно население към					Административно-териториални промени
		31.12.1934	31.12.1946	1.12.1956	1.12.1965	2.12.1975	4.12.1985	4.12.1992	1.03.2001	1.02.2011	
51250	с. Негован	987	1062	1245	1398	1543	1449	1355	1415	1576	
00357	гр. Нови Искър	4249	5043	8865	12267	14064	14135	13369	13335	14754	15
	Нови Искър (градска част)	х	х	х	х	х	2024	1361	х	х	
57011	с. Подгумер	650	671	762	864	919	937	792	784	869	
65601	с. Световрачене	443	495	1209	1735	1904	1989	2183	2266	2203	
80409	с. Чепинци	1921	1996	2107	2503	2607	2653	2513	2440	2575	
	р-н Кремиковци	5807	6000	10038	12424	12263	43651	43722	23252	23641	16
41229	р-н Кремиковци	х	х	х	х	х	34089	36409	15948	16707	
07140	гр. Бухово	1393	1706	4320	5561	5153	3973	3043	2928	2744	17
16448	с. Горни Богров	1106	1100	1238	1681	1861	1619	1240	1290	1194	
22304	с. Долни Богров	1359	1362	1625	1741	1821	1430	1281	1349	1281	18
29204	с. Желява	1188	1013	958	898	855	717	553	534	508	
87401	с. Яна	761	819	1897	2543	2573	1823	1196	1203	1207	
	р-н Баня	3876	4979	7716	8050	9110	8299	8228	9297	12136	
02659	гр. Баня	2428	3448	6153	6374	8285	7624	7557	8458	11089	19
32216	с. Иваняне	732	896	1037	1347	648	567	585	779	929	
37280	с. Клисура	716	635	526	329	177	108	86	60	118	
	р-н Панчарево	15878	17840	21291	23567	25352	23585	23056	24342	28586	
04234	с. Бистрица	2461	2638	2575	3100	3468	3546	3466	3729	4949	
14831	с. Герман	1013	1077	1504	1968	2231	2058	2030	2307	2564	
22472	с. Долни Пасарел	1543	1633	1853	1517	1612	1414	1339	1327	1272	
29150	с. Железница	1527	1802	1827	1621	1743	1793	1643	1751	1783	
35239	с. Казичене	1614	2357	3648	4073	4943	4134	4496	4487	4829	
37914	с. Кокаляне	675	699	1216	1256	1412	1389	1332	1556	1941	
39791	с. Кривина	901	1052	1233	1972	1737	1659	1471	1342	1418	
44063	с. Лозен	4634	4777	4958	5578	5714	5606	5421	5751	6312	20
55419	с. Панчарево	838	1020	1847	2071	2185	1790	1687	1961	3433	
56624	с. Плана	672	785	630	411	307	196	171	131	85	



23.2. АДМИНИСТРАТИВНО-ТЕРИТОРИАЛНИ ПРОМЕНИ

1. С Указ № 1/5.01.1999 г. на президента на Република България, обн., ДВ, бр. 2/1999 г. са утвърдени границите и административните центрове на новите 28 области.

2. В съответствие със Закона за териториалното деление на Столичната община и големите градове, обн., ДВ, бр. 66/1995 г., се създават следните райони в столичния град: 01. „Средец“, 02. „Красно село“, 03. „Възраждане“, 04. „Оборище“, 05. „Сердика“, 06. „Подуяне“, 07. „Слатина“, 08. „Изгрев“, 09. „Лозенец“, 10. „Триадица“, 11. „Красна поляна“, 12. „Илинден“, 13. „Надежда“, 14. „Искър“, 15. „Младост“, 16. „Студентски“, 17. „Витоша“, 18. „Овча купел“, 19. „Люлин“, 20. „Връбница“, 21. „Нови Искър“, 22. „Кремиковци“, 23. „Панчарево“, 24. „Банкя“.

3. Включително заличените с Указ № 313/обн. 29.10.1954 г. поради изселване с. Горни Пасарел, с. Калково и с. Шишманово. Населението на с. Горни Пасарел е било: през 1934 г. - 1 776 лица, 1946 г. - 1 892 лица. Населението на с. Калково е било: през 1934 г. - 1 310 лица, 1946 г. - 1 450 лица. Населението на с. Шишманово е било: през 1934 г. - 2 659 лица, 1946 г. - 2 777 лица.

4. През периода 1946 - 1956 г. с. Красно село и с. Надежда са присъединени към гр. София без административен акт. Населението на с. Красно село е било: през 1934 г. - 11 277 лица, 1946 г. - 19 117 лица. Населението на с. Надежда е било: през 1934 г. - 10 097 лица, през 1946 г. - 15 276 лица.

5. През 1947 г. към гр. София е присъединено с. Чоухаджийско предградие с Указ № 41/обн. 7.07.1947 г. Населението през 1934 г. е преброено заедно с населението на с. Филиповци, а през 1946 г. - 595 лица.

6. През 1954 г. към гр. София са присъединени с. Биримирци и с. Обрадовци с Указ № 356/обн. 7.12.1954 г. Общото им население е било: през 1934 г. - 2 202 лица, 1946 г. - 2 591 лица.

7. През 1958 г. към гр. София е присъединено с. Княжево с Указ № 177/обн. 29.04.1958 г. Населението е било: през 1934 г. - 5 348 лица, 1946 г. - 9 747, през 1956 г. - 15 221 лица.

8. През 1961 г. към гр. София са присъединени с Указ № 447/обн. 9.11.1961 г. населените места Бояна, Враждебна, Връбница, Горна баня, Драгалевци, Дървеница, Илиянци, Малашевци, Обеля, Симеоново и Слатина.

9. През 1971 г. към гр. София са присъединени с Указ № 757/обн. 8.05.1971 г. населените места Суходол, Требич и Филиповци.

10. През 1978 г. към гр. София е присъединено с. Горубляне с Указ № 45/обн. 20.01.1978 г.

11. През 1971 г. към гр. София са присъединени с Указ № 120/обн. 27.01.1978 г. населените места Ботунец, Кремиковци и Сеславци.

12. През 1978 г. към гр. София е присъединено с. Челопечене с Указ № 45/обн. 20.01.1978 г.

13. През 1959 г. от с. Бусманци се отделя Гара Искър, която става квартал на гр. София.

14. През 1953 г. с. Владая се преименува на с. Райко Даскаловос Указ № 293/обн. 28.08.1953 г., а през 1962 г. е възстановено старото име - село Владая, с Указ № 21/обн. 19.01.1962 г.

15. През 1974 г. гр. Нови Искър е признат за град, образуван от сливането на с. Ал. Войков, с. Гниляне и с. Курило, с Указ № 1942/обн. 17.09.1974 г.

16. От началото на 1978 г. гр. Бухово, с. Горни Богров, с. Желява и с. Яна са преминали от бившия окръг София в окръг София - град.

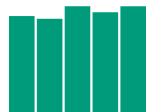
17. През 1974 г. с. Бухово е признато за град с Указ № 1942/обн. 17.09.1974 г.

18. През 1950 г. към с. Горни Богров е присъединено с. Кацяляне с Указ № 291/обн. 23.06.1950 г.

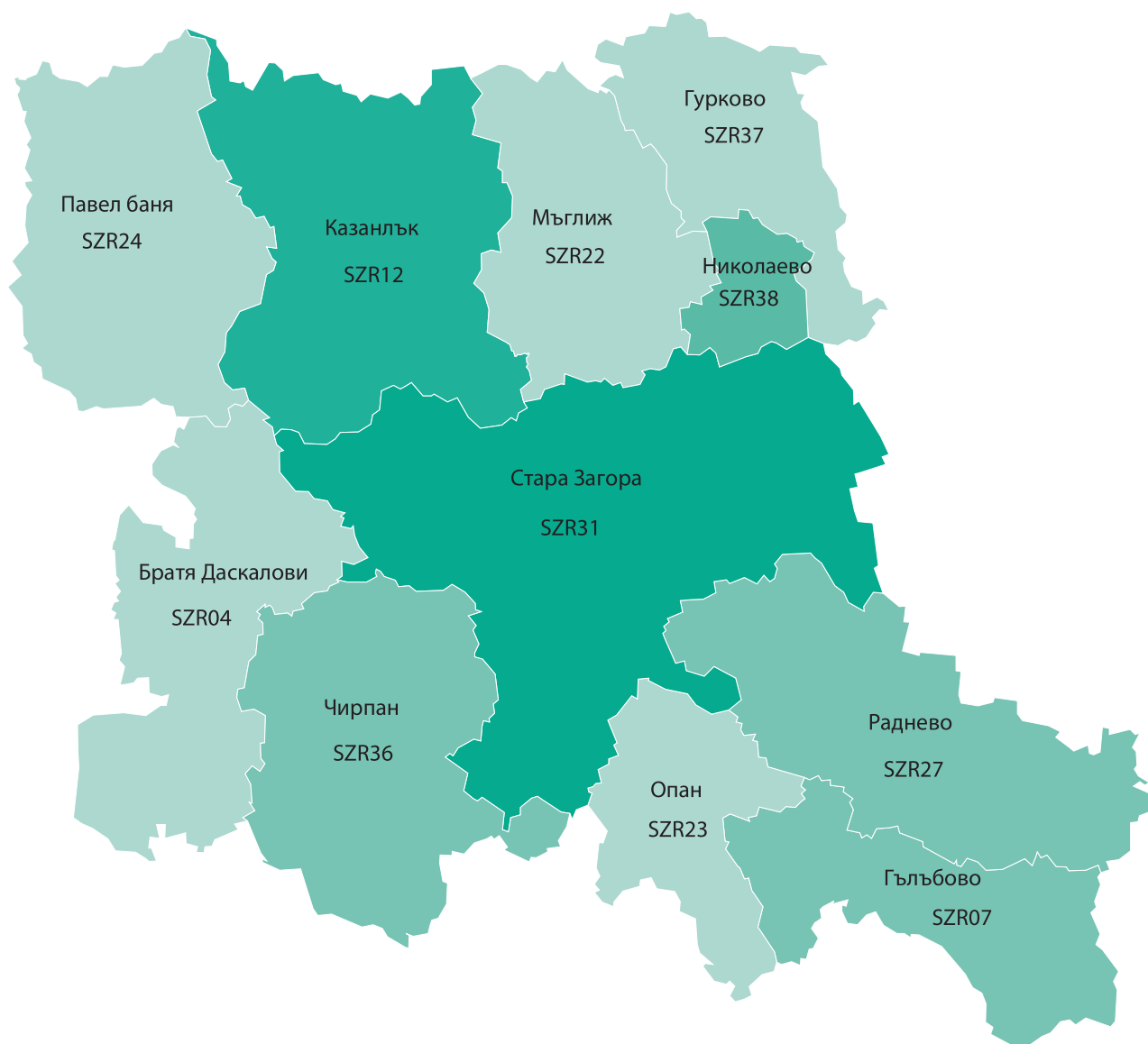
19. През 1969 г. с. Банкя е признато за град с Указ № 829/обн. 29.08.1969 г. През 1970 г. към гр. Банкя са присъединени селата Вердикал, Градоман и Михайлово с Указ № 1840/обн. 24.11.1970 г.

20. През 1955 г. с. Лозен е образувано от сливането на с. Горни Лозен и с. Долни Лозен с Указ № 317/обн. 13.12.1955 г.

21. През 1998 г. с. Мрамор от район „Нови Искър“ преминава към район „Връбница“ с Решение № 79/27.04.1998 г. на Столичния общински съвет.

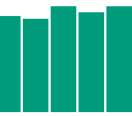


24. ОБЛАСТ СТАРА ЗАГОРА



Гъстота на населението - д./кв. км

- Под 29.0
- 29.1 - 44.0
- 44.1 - 77.0
- 77.1 - 150.0
- 150.1 - 410.0
- Над 410.0



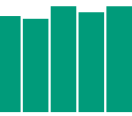
24.1. Население според преброяванията по общини и населени места

Код по ЕКАТТЕ	Общини Населени места	Налично население към				Постоянно население към					Административно-териториални промени
		31.12.1934	31.12.1946	1.12.1956	1.12.1965	2.12.1975	4.12.1985	4.12.1992	1.03.2001	1.02.2011	
	Област Стара Загора	289411	308405	324362	362018	396766	411990	397339	370615	333265	1
	Община Братя Даскалови	29583	30245	25948	20893	16723	13359	12393	11065	8677	
06183	с. Братя Даскалови	2371	2435	2219	2129	1614	1299	1127	920	704	2
10673	с. Верен	1276	1217	926	940	532	417	411	323	196	
15744	с. Голям дол	1050	1082	917	691	465	351	264	147	88	3
16691	с. Горно Белево	1044	1130	966	796	628	459	434	349	264	
16852	с. Горно ново село	1029	1110	890	500	352	257	245	202	167	
17717	с. Гранит	2373	2486	2122	1752	1403	1093	1076	946	690	4
22736	с. Долно ново село	453	400	230	246	194	132	127	110	70	
38100	с. Колю Мариново	1046	1016	711	456	293	222	234	147	83	5
46588	с. Малко Дряново	891	933	727	380	259	223	223	173	95	
49998	с. Малък дол	х	х	х	х	х	х	х	81	61	3
47305	с. Марково	517	536	424	306	202	161	134	99	46	
47665	с. Медово	1595	1488	1410	974	770	501	482	344	211	
48372	с. Мирово	1543	1739	1635	1367	1166	1023	918	848	755	6
51072	с. Найденово	1235	1204	933	622	461	309	285	239	140	7
53624	с. Опълченец	1260	1317	1126	921	630	511	528	516	401	
53850	с. Оризово	1970	2124	1922	1786	1660	1607	1510	1590	1447	
55484	с. Партизанин	1226	1278	1129	1066	883	707	662	630	527	8
56811	с. Плодовитово	1258	1468	1512	1241	1063	1005	883	764	663	
58075	с. Православ	1276	1312	1093	803	563	487	444	314	194	
59170	с. Пъстрово	1344	1149	816	362	307	183	132	87	х	69
67074	с. Славянин	550	550	334	186	104	70	96	74	38	
70531	с. Съединение	1101	967	802	479	375	236	235	170	109	
70562	с. Сърневец	1086	1059	878	648	521	334	234	177	124	
80793	с. Черна гора	2089	2245	2226	2242	2278	1772	1709	1815	1604	
	Община Гурково	6234	6501	7428	7337	6694	6452	6160	5676	5127	9
06478	с. Брестова	94	134	107	70	42	16	-	2	-	10, 70
18157	гр. Гурково	1355	1464	2360	3022	3063	3277	3246	3029	2772	11
20211	с. Дворище	151	145	147	112	58	32	-	19	14	10
21124	с. Димовци	312	322	325	227	116	57	94	31	21	
29297	с. Жерговец	114	111	110	-	-	-	-	-	-	12, 13, 14, 10, 15, 70
29595	с. Жълтопоп	153	148	144	101	39	18	-	9	2	10
31022	с. Златирът	253	243	279	226	129	110	80	43	33	
38203	с. Конаре	1078	1104	1012	1038	989	795	695	620	464	16
44776	с. Лява река	351	371	407	356	204	147	102	59	30	
22767	с. Паничерево	1847	1912	2010	1834	1859	1883	1860	1803	1760	17
58894	с. Пчелиново	526	547	527	351	195	117	83	61	31	18
	Община Гълъбово	18815	19626	19350	23038	21287	20313	17740	16182	13394	
00552	с. Априлово	966	1062	1029	919	756	636	546	440	292	
10416	с. Великово	787	874	822	527	235	190	159	104	53	

24.1. Население според преброяванията по общини и населени места

(Продължение)

Код по ЕКАТТЕ	Общини Населени места	Налично население към				Постоянно население към					Административно-териториални промени
		31.12.1934	31.12.1946	1.12.1956	1.12.1965	2.12.1975	4.12.1985	4.12.1992	1.03.2001	1.02.2011	
14951	с. Главан	2505	2596	2533	2319	2143	1999	1769	1495	992	19
18280	гр. Гълъбово	4014	4246	5010	9842	9596	10506	9507	9183	8242	20
32857	с. Искрица	712	746	673	671	610	423	333	311	219	21
47603	с. Медникарово	1929	1899	1561	1594	1421	1051	837	664	491	
49391	с. Мусачево	764	812	735	601	522	419	378	303	219	
49535	с. Мъдрец	1790	1834	1691	1589	1468	1347	1085	1003	860	
53134	с. Обручище	3670	3708	3558	3784	3509	2919	2467	2163	1639	22
57515	с. Помощник	829	888	908	704	669	573	464	363	269	
61755	с. Разделна	849	961	830	488	358	250	195	153	118	
	Община Казанлък	39848	44503	53865	67818	83579	91279	88761	81533	72581	
06848	с. Бузовград	843	984	1107	1739	2436	2628	2656	2513	2171	
15864	с. Голямо Дряново	487	482	435	368	417	259	345	300	262	
16780	с. Горно Изворово	687	625	599	438	458	369	320	297	222	
49076	с. Горно Черковище	2774	2736	2318	1697	1648	1591	1519	1441	1374	23
22633	с. Долно изворово	440	274	245	191	648	702	568	574	541	24
24075	с. Дунавци	865	910	890	812	889	784	705	725	584	
27499	с. Енина	2765	2905	2820	3166	3085	2953	2732	2679	2477	24
35167	гр. Казанлък	14843	20096	30934	44384	53593	61303	60095	53770	47325	
38563	с. Копринка	1260	1206	1188	1489	2269	2668	2719	2847	2707	
40292	с. Крън	1342	1214	1237	1500	3533	3782	3682	3636	3322	
40868	с. Кънчево	1176	1114	1044	1008	1202	1272	1095	1079	1117	25
53179	с. Овощник	613	666	713	1167	2002	2105	2026	1923	1655	
62983	с. Розово	1021	1031	1016	1086	1540	1602	1454	1386	1208	
63570	с. Ръжена	1583	1538	1390	1335	1437	1255	1138	1116	1028	
68446	с. Средногорово	1613	1553	1122	565	554	326	317	298	213	
77027	с. Хаджидимитрово	1008	904	924	1056	1451	1567	1553	1548	1504	
80532	с. Черганово	956	1000	1040	1073	1448	1276	1216	1139	972	
83106	с. Шейново	2008	1999	1774	1800	2030	2148	2046	2002	1871	
83199	гр. Шипка	2390	2200	2142	1996	2000	1793	1734	1492	1336	26
87641	с. Ясеново	1174	1066	927	948	939	896	841	768	692	27
	Община Мъглиж	15949	15958	16082	16186	15618	14078	13777	12973	10180	9
05671	с. Борущица	347	376	394	284	202	166	121	99	53	
07380	с. Бънзарето	157	147	149	54	16	6	-	-	-	10, 28, 15, 70
10848	с. Ветрен	2502	2370	2149	2246	2021	1692	1544	1476	1100	
24342	с. Дъбово	2130	2133	2652	1826	1799	1578	1487	1344	1175	
24637	с. Държавен	116	115	104	76	67	42	24	17	4	28
30870	с. Зимница	819	879	782	773	717	714	652	779	838	
49494	гр. Мъглиж	4152	4074	3550	3991	4358	3909	3784	3629	3269	29
61635	с. Радунци	х	х	х	432	361	291	270	134	38	30
66103	с. Селце	472	523	474	303	174	73	47	34	12	
67341	с. Сливито	315	322	239	129	67	35	18	15	12	



24.1. Население според преброяванията по общини и населени места

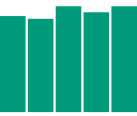
(Продължение)

Код по ЕКАТТЕ	Общини Населени места	Налично население към				Постоянно население към					Административно-териториални промени
		31.12.1934	31.12.1946	1.12.1956	1.12.1965	2.12.1975	4.12.1985	4.12.1992	1.03.2001	1.02.2011	
73420	с. Тулово	1255	1175	1178	1311	1541	1446	1416	1397	1320	
83020	с. Шаново	1489	1472	1332	1074	915	648	511	405	352	31
86043	с. Юлиево	898	955	788	893	756	785	820	748	475	32
87148	с. Яворовец	95	115	75	48	32	26	26	13	10	28
87212	с. Ягода	1202	1302	2216	2746	2592	2667	3057	2883	1522	33
	Община Николаево	5435	5462	5483	6282	6385	5608	5302	4948	4346	34
27070	с. Едрено	794	790	744	719	618	546	558	504	482	
48163	с. Елхово	2673	2480	2005	1677	1288	869	749	638	491	35
51648	гр. Николаево	1161	1438	1971	2923	3416	3277	3116	2965	2658	36
51888	с. Нова махала	807	754	763	963	1063	916	879	841	715	
	Община Опан	12870	13795	13059	10069	7092	5754	4859	4142	2950	
03023	с. Бащино	627	655	490	251	153	81	102	82	56	
07750	с. Бял извор	967	1094	1063	918	718	599	513	446	308	
07819	с. Бяло поле	1964	2084	1917	1315	839	661	526	409	327	37
10224	с. Васил Левски	1269	1359	1339	1036	692	544	452	371	241	
10639	с. Венец	673	707	627	411	242	178	156	146	102	
61791	с. Княжевско	810	877	898	728	563	453	336	242	178	38
39222	с. Кравино	514	578	539	356	263	182	151	113	81	
53576	с. Опан	1531	1510	1376	1081	726	670	567	496	385	
59166	с. Пъстрен	1148	1220	1100	906	616	539	454	386	229	
68312	с. Средец	1044	1120	1140	924	716	579	441	401	270	
69434	с. Столетово	551	657	672	471	297	225	215	183	94	
72970	с. Тракия	870	1016	1048	926	692	572	506	424	293	
87713	с. Ястребово	902	918	850	746	575	471	440	443	386	39
	Община Павел баня	20011	19827	19547	19762	20498	19464	16950	15891	14186	
00309	с. Александрово	2962	3031	2807	2788	2820	2686	1937	1845	1632	
00697	с. Асен	716	670	631	649	722	740	541	495	451	
10954	с. Виден	1298	1370	1176	315	299	123	184	136	81	
14026	с. Габарево	1702	1673	1694	1996	2017	2078	1730	1690	1458	
16924	с. Горно Сахране	813	757	858	1371	1615	1653	1596	1533	1454	
22808	с. Долно Сахране	1505	1446	1357	1406	1502	1202	1011	899	813	
47101	с. Манолово	879	892	833	925	1021	1070	957	811	760	40
54153	с. Осетеново	1534	1678	1621	1712	1776	1719	1602	1446	1304	
55021	гр. Павел баня	1623	1630	2090	2755	3124	3307	3202	3077	2767	41
66826	с. Скобелево	1177	1120	1410	1139	1223	1028	757	771	727	42
73451	с. Турия	1411	1309	1139	865	728	569	531	442	357	
73540	с. Тъжа	2774	2765	2502	2409	2347	2038	1897	1740	1483	43
73688	с. Търничени	1617	1486	1429	1432	1304	1251	1005	1006	899	
	Община Раднево	26612	28247	27671	31597	30949	27335	26244	24280	20079	44
03407	с. Бели бряг	470	486	406	380	355	283	218	196	143	
17960	с. Боздуганово	1073	1164	1069	958	803	614	547	495	487	45
07288	с. Българене	387	398	344	286	218	140	122	115	85	

24.1. Население според преброяванията по общини и населени места

(Продължение)

Код по ЕКАТТЕ	Общини Населени места	Налично население към				Постоянно население към					Административно-териториални промени
		31.12.1934	31.12.1946	1.12.1956	1.12.1965	2.12.1975	4.12.1985	4.12.1992	1.03.2001	1.02.2011	
15062	с. Гледачево	1089	1163	1149	1146	1023	478	329	-	-	15,70
20153	с. Даскал-Атанасово	895	962	1009	920	784	527	536	378	316	
21209	с. Диня	813	815	760	630	506	385	308	257	179	
30795	с. Землен	756	729	671	477	383	274	246	214	183	
31293	с. Знаменосец	1229	1276	1194	1248	1131	1033	922	772	606	
37455	с. Ковач	379	376	356	285	200	144	107	96	82	
37507	с. Ковачево	1497	1569	1557	4171	1999	1505	1189	861	513	46
38008	с. Коларово	1461	1487	1429	1157	984	819	665	656	522	
38340	с. Константиновец	599	573	557	390	231	135	134	101	53	
44540	с. Любеново	1086	1081	1005	1050	937	722	538	481	407	
47500	с. Маца	455	576	600	471	390	321	243	161	99	
53268	с. Овчарци	498	547	498	359	233	51	9	1	-	70
57323	с. Полски Градец	2216	2369	2131	2061	1769	1342	1012	812	475	47
61460	гр. Раднево	3168	3802	4208	5603	10729	12892	14447	14496	12854	48
62712	с. Рисиманово	377	405	342	325	256	192	170	144	95	
65838	с. Свободен	792	812	717	533	417	331	288	205	130	
70586	с. Сърнево	2252	2405	2478	2356	2206	1921	1785	1720	1438	
72477	с. Тихомирово	538	558	499	447	367	258	214	206	144	
72824	с. Тополяне	395	410	405	331	310	212	218	223	164	
73225	с. Трояново	2733	2806	2951	4923	3801	2032	1343	1124	669	49,50
73314	с. Трънково	1454	1478	1336	1090	917	724	654	566	435	
	Община Стара Загора	77480	84926	97710	123936	153664	176861	175451	167661	160108	51,52
00655	с. Арнаутито	1169	1158	1148	909	719	489	404	337	293	52
03856	с. Бенковски	635	681	620	461	386	291	245	212	120	51
04738	с. Богомилово	1433	1395	1142	1053	1209	1500	1455	1484	1552	
05431	с. Борилово	712	630	460	339	275	200	237	235	236	
05637	с. Борово	470	490	405	325	228	153	136	128	72	52
06197	с. Братя Кунчеви	1305	1226	1730	1010	910	760	757	768	794	53,51
07199	с. Бъдеще	1020	1019	989	824	705	569	537	511	406	
11675	с. Воденичарово	564	608	548	394	270	187	150	111	56	52
16701	с. Горно Ботево	1487	1610	1629	1740	1470	1188	1099	959	835	51,54
24482	с. Дълбоки	2471	2508	2003	2018	1847	1512	1540	1605	1532	51
27214	с. Еленино	490	546	598	591	739	776	794	759	712	
27379	с. Елхово	947	861	675	452	262	190	192	183	140	
30119	с. Загоре	921	935	922	836	958	890	920	941	922	55
31276	с. Змейово	1493	1377	1176	949	792	542	496	540	569	
35153	с. Казанка	1405	1098	799	392	284	243	227	216	132	
35420	с. Калитиново	343	350	314	498	612	740	728	758	729	
35515	с. Калояновец	1538	1620	1775	1554	1434	1244	1091	1101	952	52
36899	с. Кирилово	1618	1602	1445	1357	1152	971	880	770	658	56
37678	с. Козаревец	1206	1327	1110	746	470	343	309	222	132	52
38039	с. Колена	570	581	515	438	406	353	319	320	277	51



24.1. Население според преброяванията по общини и населени места

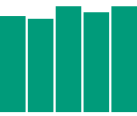
(Продължение)

Код по ЕКАТТЕ	Общини Населени места	Налично население към				Постоянно население към					Административно-териториални промени
		31.12.1934	31.12.1946	1.12.1956	1.12.1965	2.12.1975	4.12.1985	4.12.1992	1.03.2001	1.02.2011	
43921	с. Ловец	789	930	867	621	462	341	314	276	168	57,52
63149	с. Лозен	998	961	647	377	248	162	174	174	150	58
44687	с. Люляк	536	519	486	324	219	137	161	111	75	59
44851	с. Лясково	863	721	631	196	204	236	252	256	159	
46098	с. Маджерито	745	761	707	683	623	512	533	580	533	
46417	с. Малка Веря	884	824	689	506	471	440	405	454	448	
46591	с. Малко Кадиево	381	417	368	284	291	258	268	286	258	
48502	с. Михайлово	2039	2126	1695	1425	1153	802	615	500	331	52
48765	с. Могила	766	908	749	717	805	766	704	753	744	
52252	с. Ново село	405	358	265	178	135	105	132	154	93	
54016	с. Оряховица	1787	1698	1451	1183	943	804	778	767	683	51
54314	с. Остра могила	1191	1124	810	527	375	240	234	205	145	
55289	с. Памукчи	668	692	645	516	423	397	343	323	297	
56188	с. Петрово	813	865	883	752	541	451	464	427	347	60
56825	с. Плоска могила	445	502	465	440	383	365	345	296	278	51
57073	с. Подслон	334	321	х	349	281	222	204	184	151	53,51
58236	с. Преславен	962	986	931	911	904	749	659	735	637	
58743	с. Пряпорец	387	375	229	173	148	89	87	116	124	
58952	с. Пшеничево	664	685	670	578	470	350	277	253	212	61,51
61995	с. Ракитница	1246	1323	1299	1193	1082	827	637	569	467	62,52
63301	с. Руманя	377	394	х	196	139	98	75	81	67	53,51
65317	с. Самуилово	1394	1200	1189	955	700	449	392	291	213	52
67154	с. Сладък кладенец	1033	947	697	356	342	288	238	244	180	
68850	гр. Стара Загора	30776	38325	56177	88621	122277	150302	150518	143420	138272	63
68970	с. Старозагорски бани	х	х	239	287	393	295	253	291	325	64
69794	с. Стрелец	684	680	628	409	305	231	246	224	143	
70202	с. Сулица	514	576	410	216	230	160	195	197	145	
68730	с. Хан Аспарухово	1069	1105	1163	1263	1176	1003	1003	1059	1158	65,51
77431	с. Християново	815	832	766	682	568	471	392	437	383	52
77476	с. Хрищени	2118	2149	1951	2132	2245	2170	2037	1838	1749	
59170	с. Пъстрово	х	х	х	х	х	х	х	х	54	69
	Община Чирпан	36574	39315	38219	35100	34277	31487	29702	26264	21637	
11082	с. Винарово	1579	1529	1418	1134	856	675	553	418	256	
12042	с. Воловарово	311	312	219	48	9	6	5	1	1	
14920	с. Гита	1957	2008	1785	1472	1201	958	880	775	669	66
21049	с. Димитриево	1002	1035	980	759	473	354	316	269	160	
24623	с. Държава	776	856	752	499	352	276	237	203	140	
30819	с. Зетъово	2526	2752	2516	2278	2138	1964	1743	1526	1233	
31070	с. Златна ливада	915	916	638	457	328	225	199	141	63	
32456	с. Изворово	1027	974	828	531	474	316	261	188	129	
46658	с. Малко Тръново	1428	1391	1265	927	600	489	385	346	222	
48831	с. Могилово	1251	1260	995	658	462	356	316	220	145	

24.1. Население според преброяванията по общини и населени места

(Продължение и край)

Код по ЕКАТТЕ	Общини Населени места	Налично население към				Постоянно население към					Административно-териториални промени
		31.12.1934	31.12.1946	1.12.1956	1.12.1965	2.12.1975	4.12.1985	4.12.1992	1.03.2001	1.02.2011	
54242	с. Осларка	х	317	311	214	120	81	94	61	22	67
63344	с. Рупките	1611	1628	1357	1023	896	705	635	489	307	
65810	с. Свобода	2267	2351	2206	1835	1665	1271	1259	1189	1131	
68182	с. Спасово	1767	1856	1554	1185	1118	924	787	580	463	
68463	с. Средно градище	1418	1410	1191	909	649	554	420	287	187	
69496	с. Стоян-Заимово	717	689	593	196	73	100	86	76	80	
78330	с. Целина	973	989	883	704	536	467	351	342	231	68
78375	с. Ценово	946	972	822	550	462	332	328	263	157	
81414	гр. Чирпан	11288	13220	15432	17863	20571	20452	19940	18171	15532	
87182	с. Яворово	1896	1913	1696	1331	888	614	543	450	318	
87254	с. Яздач	919	937	778	527	406	368	364	269	191	



24.2. АДМИНИСТРАТИВНО-ТЕРИТОРИАЛНИ ПРОМЕНИ

1. С Указ № 1/5.01.1999 г. на президента на Република България, обн., ДВ, бр. 2/1999 г., са утвърдени границите и административните центрове на новите 28 области.

2. През 1947 г. с. Малко Борисово се преименува на с. Гроздово с министерска заповед № 5530/обн. 17.09.1947 г. и на Братя Даскалови с Указ № 191/ обн. 22.04.1950 г. През 1950 г. към с. Братя Даскалови е присъединено с. Войниците с Указ № 166/обн. 6.04.1950 г.

3. През 1955 г. към с. Голям дол е присъединено с. Малък Дол с Указ № 317/обн. 13.12.1955 г. През 2000 г. с. Малък дол е възстановено като село на територията на с. Голям дол с Указ № 117/обн. 20.04.2000 г.

4. През 1945 г. е образувано с. Гранит от сливането на с. Голобрадово и с. Скобелево с министерска заповед № 945/обн. 19.05.1945 г.

5. През 1949 г. с. Радомир се преименува на с. Колю-Мариново с Указ № 949/обн. 8.12.1949 г.

6. През 1951 г. с. Стражар се преименува на с. Мирово с Указ № 334/обн. 13.07.1951 г.

7. През 1960 г. с. Нова махла се преименува на с. Найденово с Указ № 169/обн. 10.05.1960 г.

8. През 1951 г. с. Омурово се преименува на с. Партизанин с Указ № 334/обн. 13.07.1951 г.

9. През 1997 г. се създава нова община - Гурково, с административен център гр. Гурково с Указ № 310/обн. 5.08.1997 г. Към нея са присъединени гр. Гурково, с. Димовци, с. Конаре, с. Лява река, с. Паничерево и с. Пчелиново, които се отделят от община Мъглиж. С Указ № 400/обн. 23.09.1997 г. с. Брестова, с. Дворище, с. Жерговец, с. Жълтопоп и с. Златирът от община Мъглиж се присъединяват към община Гурково.

10. Към 4.12.1992 г. няма население.

11. През 1947 г. с. Генерал Гурково се преименува на с. Гурково с министерска заповед № 2127/обн. 13.05.1947 г. През 1964 г. с. Гурково е признато за селище от градски тип с Указ № 546/обн. 15.09.1964 г., а за град - през 1974 г. с Указ № 1942/обн. 17.09.1974 г.

12. Към 1.12.1965 г. няма население.

13. Към 2.12.1975 г. няма население.

14. Към 4.12.1985 г. няма население.

15. Към 1.03.2001 г. няма население.

16. През 1947 г. с. Княгиня Евдокия се преименува на с. Конаре с министерска заповед № 1189/обн. 25.03.1947 г.

17. През 1984 г. с. Долно Паничерево се преименува на с. Паничерево с Указ № 3894/обн. 9.11.1984 г.

18. През 1951 г. с. Пчелински рът се преименува на с. Пчелиново с Указ № 47/обн. 9.02.1951 г.

19. През 1955 г. към с. Главан е присъединено с. Войводово (Войвода) с Указ № 317/обн. 13.12.1955 г.

20. През 1969 г. гр. Гълъбово се образува от сливането на селище от градски тип Гълъбово (Гара Гълъбово) и с. Гълъбово с Указ № 829/обн. 29.08.1969 г.

21. През 1960 г. с. Стражари се преименува на с. Искрица с Указ № 169/обн. 10.05.1960 г.

22. През 1971 г. към с. Обручище е присъединено с. Розов кладенец с Указ № 754/обн. 8.05.1971 г.

23. През 1951 г. с. Горно Черковище се преименува на с. Морозово с Указ № 47/обн. 9.02.1951 г. През 1995 г. с. Морозово се преименува на с. Горно Черковище с Указ № 79/обн. 21.03.1995 г.

24. През 1943 г. с. Долно Изворово е присъединено към с. Енина с министерска заповед № 2917/обн. 16.01.1943 г. През 1971 г. с. Долно Изворово е възстановено като село с Указ № 757/обн. 8.05.1971 г.

25. През 1950 г. с. Горно градище се преименува на с. Кънчево с Указ № 131/обн. 14.03.1950 г.

26. През 1977 г. с. Шипка е признато за град Шипка с Указ № 1238/обн. 23.08.1977 г.

27. През 1951 г. с. Химитлии се преименува на с. Ясен с Указ № 47/обн. 9.02.1951 г. и на с. Ясеново с Указ № 960/обн. 4.01.1966 г.

28. На основание §7 (т. 3) от Закона за административно-териториалното устройство на Република България, ДВ, бр. 63/1995 г., всички махали, колиби, гари, минни и промишлени селища придобиват статут на села.

29. През 1969 г. с. Мъглиж е признато за град Мъглиж с Указ № 829/обн. 29.08.1969 г.

30. През 1959 г. н. м. Радунците (от с. Яворец) е признато за село с Указ № 513/обн. 24.11.1959 г.

31. През 1949 г. с. Оряхово се преименува на с. Шново с Указ 949/обн. 8.12.1949 г.

32. През 1951 г. с. Долно Мъдрец се преименува на с. Юлиев с Указ № 47/обн. 9.02.1951 г. и на с. Юлиево с Указ № 960/обн. 4.01.1966 г.

33. През 1950 г. с. Горно Паничерево се преименува на с. Ягода с Указ № 448/обн. 6.09.1950 г.

34. През 1998 г. се създава нова община - Николаево, с административен център гр. Николаево с Указ № 3/обн. 8.01.1998 г. В състава ѝ се включват населените места гр. Николаево, с. Едрено, с. Елхово и с. Нова махала, които се отделят от община Мъглиж.

35. През 1993 г. с. Милево се преименува на с. Елхово с Указ № 43/обн. 10.02.1993 г.

36. През 1977 г. с. Николаево е признато за град Николаево с Указ № 1239/обн. 26.08.1977 г.

37. През 1950 г. с. Климентиново се преименува на с. Бяло поле с Указ № 236/обн. 28.05.1950 г.

38. През 1947 г. с. Царица Йоана се преименува на с. Разкаяне с министерска заповед № 2604/обн. 25.05.1947 г. и на с. Княжевско с Указ № 409/обн. 27.03.1981 г.

39. През 1966 г. с. Ястребец се преименува на с. Ястребово с Указ № 960/обн. 4.01.1966 г.

40. През 1947 г. с. Борисово се преименува на с. Манолово с министерска заповед № 7552/обн. 22.11.1947 г.

41. През 1978 г. с. Павел баня се признава за град с Указ № 1608/обн. 10.11.1978 г.

42. През 1945 г. към с. Скобелево е присъединено с. Мъдрен с министерска заповед № 593/обн. 3.04.1945 г.

43. През 1950 г. с. Голямо село се преименува на с. Тъжа с Указ № 131/обн. 14.03.1950 г.

44. Включително населението на заличеното с Указ № 57/обн. 5.02.1965 г. поради изселване с. Търговище, чието население е било: през 1934 г. - 629 лица, 1946 г. - 721, 1956 г. - 621 лица.

45. През 1992 г. с. Грудово се преименува на с. Боздуганово с Указ № 94/обн. 7.04.1992 г.

46. Включително населението на заличеното с Указ № 2294/обн. 26.12.1978 г. поради изселване с. Староселец, чието население е било:

през 1934 г. - 582 лица, 1946 г. - 648, 1956 г. - 535, 1975 г. - 321 лица.

47. През 1960 г. с. Градец се преименува на с. Полски градец с Указ № 169/обн. 10.05.1960 г.

48. През 1959 г. към с. Раднево е присъединено с. Гипсово (Трън) с Указ № 513/обн. 24.11.1959 г. През 1964 г. с. Раднево е признато за град с Указ № 546/обн. 15.09.1964 г.

49. През 1984 г. землището на с. Голяма детелина се присъединява към землището на с. Трояново с Указ № 4314/обн. 7.12.1984 г. Населението на с. Голяма детелина е било: през 1934 г. - 904 лица, 1946 г. - 934, 1956 г. - 844, 1965 г. - 773, 1975 г. - 617 лица.

50. През 1983 г. с. Малка детелина се присъединява към землището на с. Трояново с Указ № 2932/обн. 30.09.1983 г. Населението на с. Малка детелина е било: през 1934 г. - 851 лица, 1946 г. - 894, 1956 г. - 754, 1965 г. - 687, 1975 г. - 528 лица.

51. През 1987 г. с Указ № 3005/обн. 9.10.1987 г. се закрива община (селищна система) Дълбоки и включените в състава ѝ населени места се присъединяват към община Стара Загора.

52. През 1987 г. с Указ № 3005/обн. 9.10.1987 г. се закрива община (селищна система) Калояново и включените в състава ѝ населени места се присъединяват към община Стара Загора.

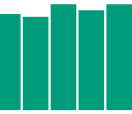
53. През 1956 г. с. Подслон, с. Руманя и с. Черково са слети под името Братя Кунчеви с Указ № 148/обн. 29.05.1956 г. През 1963 г. от с. Братя Кунчеви се отделят с. Подслон и с. Руманя с Указ № 902/обн. 31.12.1963 г. като самостоятелни населени места. Данните за населението на с. Черково през 1934 и 1946 г. са посочени на реда на с. Братя Кунчеви.

54. През 1940 г. към с. Горно Ботево е присъединено с. Соколец с министерска заповед № 2875/обн. 15.11.1940 г.

55. През 1950 г. към с. Загоре е присъединено с. Голямо Кадиево с Указ № 230/обн. 22.05.1950 г.

56. През 1951 г. с. Свети-Кирилово се преименува на с. Кирилиметодиево с Указ № 47/обн. 9.02.1951 г. и на с. Кирилово с Указ № 562/обн. 6.04.1971 г.

57. През 1947 г. с. Евдокия се преименува на с. Ловец с министерска заповед № 1190/обн. 25.03.1947 г.



58. През 1997 г. с. Руда се преименува на с. Лозен с Указ № 486/обн. 2.12.1997 г.

59. През 1960 г. с. Нова махла се преименува на с. Люляк с Указ № 50/обн. 9.02.1960 г.

60. През 1950 г. с. Александрово се преименува на с. Петрово с Указ № 165/обн. 5.04.1950 г.

61. През 1950 г. с. Соколово се преименува на с. Пшеничево с Указ № 236/обн. 28.05.1950 г.

62. През 1951 г. с. Ракитница се образува от сливането на с. Воднянка и с. Чернево с Указ № 91/обн. 2.03.1951 г.

63. През 1959 г. към гр. Стара Загора са присъединени с. Дъбрава, с. Зора и с. Колю Ганчево с Указ № 513/обн. 24.11.1959 г.

64. През 1955 г. м. Старозагорски минерал-

ни бани е призната за село с Указ № 163/обн. 12.07.1955 г.

65. През 1993 г. с. Стамово се преименува на с. Хан Аспарухово с Указ № 3/обн. 6.01.1993 г.

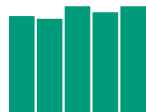
66. През 1949 г. с. Малко Шивачево се преименува на с. Гита с Указ № 949/обн. 8.12.1949 г.

67. През 1940 г. се образува с. Осларка с министерска заповед № 949/обн. 28.12.1940 г.

68. През 1951 г. с. Куза се преименува на с. Целина с Указ № 47/обн. 9.02.1951 г.

69. През 2001 г. с. Пъстрово, община Братя Даскалови, е присъединено към община Стара Загора с Указ № 45/обн. 23.03.2001 г.

70. Към 1.02.2011 г. няма население.

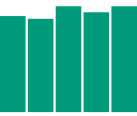


25. ОБЛАСТ ТЪРГОВИЩЕ



Гъстота на населението - д./кв. км

- Под 29.0
- 29.1 - 44.0
- 44.1 - 77.0
- 77.1 - 150.0
- 150.1 - 410.0
- Над 410.0



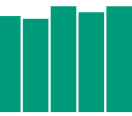
25.1. Население според преброяванията по общини и населени места

Код по ЕКАТТЕ	Общини Населени места	Налично население към				Постоянно население към					Административно-териториални промени
		31.12.1934	31.12.1946	1.12.1956	1.12.1965	2.12.1975	4.12.1985	4.12.1992	1.03.2001	1.02.2011	
	Област Търговище	171586	174956	163956	170210	172288	165943	151339	137689	120818	1
	Община Антоново	25369	25984	19211	14715	12107	10038	8697	7593	6262	2, 3
00518	гр. Антоново	3164	2906	2324	2039	1855	1873	1962	1749	1582	4
02628	с. Банковец	225	216	132	110	108	77	53	28	11	5
04755	с. Богомолско	294	366	198	126	77	62	69	39	22	
06919	с. Букак	560	455	238	146	85	58	39	21	11	
10433	с. Великовци	320	307	212	192	186	134	90	84	69	5
10584	с. Вельово	407	363	309	219	150	124	81	95	77	
15045	с. Глашатай	292	291	164	158	97	85	72	41	29	5
15850	с. Голямо Доляне	339	343	138	75	27	11	8	11	5	5
16211	с. Горна Златица	379	473	317	180	147	88	95	52	19	
17525	с. Градинка	202	258	182	130	68	2	2	-	-	5, 6, 41
17840	с. Греевци	43	43	37	36	30	31	22	24	24	5
20479	с. Девино	467	492	346	210	170	123	77	59	24	
21275	с. Длъжка поляна	454	545	304	289	177	115	79	63	66	
21703	с. Добротица	745	741	604	506	488	399	348	315	247	7
22099	с. Долна Златица	675	651	481	207	113	109	79	33	13	8
24428	с. Дъбравица	87	99	84	63	35	23	16	9	7	8
32473	с. Изворово	737	716	607	551	672	506	504	437	409	9
35448	с. Калнище	352	243	114	37	12	7	2	1	1	5
36169	с. Капище	431	504	321	258	208	147	93	102	88	
37040	с. Китино	613	589	404	333	233	136	117	107	84	
38323	с. Коноп	269	301	319	346	300	245	194	158	132	
39368	с. Крайполе	302	377	90	48	14	3	-	-	-	10, 41
40258	с. Крушолок	268	253	132	125	123	96	94	59	34	5
40871	с. Къплинец	323	370	145	24	7	4	3	2	1	11
41099	с. Кьосевци	466	441	314	214	120	96	88	84	100	12
44598	с. Любичево	1239	1315	1089	841	796	509	446	374	300	
46468	с. Малка Черковна	216	215	167	73	24	8	9	10	3	
46735	с. Малоградец	487	469	279	164	108	82	75	99	56	12
47130	с. Манушевци	186	221	189	115	50	43	22	13	1	5
48026	с. Мечово	44	55	31	19	7	5	5	2	3	
48194	с. Милино	322	350	290	218	193	117	39	32	26	
49045	с. Моравица	417	462	322	225	186	117	78	132	192	
49059	с. Моравка	532	603	505	430	409	316	284	256	210	
53641	с. Орач	392	379	278	179	143	102	107	92	90	
56424	с. Пиринец	303	336	257	122	86	72	48	24	14	
57827	с. Поройно	388	345	190	97	77	54	42	22	23	5, 14
58476	с. Присойна	321	252	163	78	48	27	26	13	7	
58949	с. Пчелно	397	326	256	189	80	93	47	22	15	
61251	с. Равно село	140	192	184	165	109	61	69	64	46	5
61769	с. Разделци	912	989	783	653	600	510	432	338	254	15

25.1. Население според преброяванията по общини и населени места

(Продължение)

Код по ЕКАТТЕ	Общини Населени места	Налично население към				Постоянно население към					Административно-териториални промени
		31.12.1934	31.12.1946	1.12.1956	1.12.1965	2.12.1975	4.12.1985	4.12.1992	1.03.2001	1.02.2011	
65752	с. Свирчово	450	473	233	153	70	52	35	22	21	5, 16
65855	с. Свободица	138	115	89	63	39	39	44	44	29	5
66175	с. Семерци	х	х	х	х	х	х	х	233	210	4
67492	с. Слънчовец	455	448	233	91	41	23	7	3	2	
68881	с. Стара речка	269	259	156	124	107	96	78	48	15	5
69136	с. Старчище	217	261	150	193	160	209	123	119	105	5, 17
69146	с. Стиврек	1318	1316	1263	1053	912	747	617	533	428	18
69376	с. Стойново	188	180	173	117	65	42	39	42	24	5
69897	с. Стройновци	245	260	214	119	64	19	12	5	11	5
72062	с. Таймище	406	433	331	277	316	262	233	212	187	
72452	с. Тиховец	х	114	78	48	28	17	7	2	2	5, 19
73078	с. Трескавец	853	985	1142	1152	1079	1082	940	763	585	
77120	с. Халваджийско	142	134	75	38	22	18	14	11	11	5
80279	с. Чеканци	347	371	323	196	111	92	88	68	61	5
80786	с. Черна вода	179	238	144	173	122	99	106	85	74	5
80892	с. Черни бряг	620	683	465	328	323	250	213	161	115	
83332	с. Шишковица	271	275	196	115	82	60	57	40	32	
87271	с. Язовец	287	266	194	132	74	55	32	24	9	
87521	с. Яребично	274	321	253	153	74	32	27	6	2	
87686	с. Ястребино	х	х	х	х	х	174	109	106	44	4
	Община Омуртаг	27238	30527	30430	33051	32772	30446	27000	25212	21853	20
3647	с. Беломорци	584	681	638	707	669	673	783	930	866	
5774	с. Бостан	х	х	х	х	х	х	х	30	х	20, 39
7243	с. Българаново	275	373	384	451	408	361	277	242	199	20
10392	с. Великденче	306	342	288	284	347	348	311	312	304	
10481	с. Величка	472	590	667	807	892	790	620	570	391	20
10687	с. Веренци	414	493	471	600	689	642	603	526	407	
10728	с. Веселец	321	378	325	308	260	240	231	183	124	20
11212	с. Висок	378	439	486	482	435	395	390	323	289	
12156	с. Врани кон	2352	2797	2146	2422	2499	1065	919	791	715	20, 21
15922	с. Голямо църквище	386	460	504	482	442	450	420	436	269	20
16420	с. Горна Хубавка	270	887	852	693	669	634	486	369	318	22
16818	с. Горно Козарево	380	411	332	382	347	369	340	302	225	
16849	с. Горно Новково	352	370	372	301	296	254	219	217	194	23
17230	с. Горско село	358	449	468	418	352	339	255	181	142	
22280	с. Долна Хубавка	933	489	518	459	427	392	272	235	225	24
22664	с. Долно Козарево	522	561	511	561	507	466	494	486	415	
22719	с. Долно Новково	482	512	460	423	329	296	231	150	155	25
29088	с. Железари	228	212	101	41	30	7	-	-	-	26, 41
31416	с. Звездица	х	х	х	х	х	922	795	799	765	20
30692	с. Зелена моравя	440	593	604	885	872	815	666	667	583	
31262	с. Змейно	613	700	701	633	628	331	252	217	156	



25.1. Население според преброяванията по общини и населени места

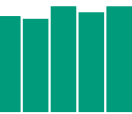
(Продължение)

Код по ЕКАТТЕ	Общини Населени места	Налично население към				Постоянно население към					Административно-териториални промени
		31.12.1934	31.12.1946	1.12.1956	1.12.1965	2.12.1975	4.12.1985	4.12.1992	1.03.2001	1.02.2011	
32620	с. Илиино	623	568	486	556	532	485	495	508	491	27
35643	с. Камбурово	1053	1067	1065	1164	1352	1305	1180	1174	1170	28
36806	с. Кестеново	479	492	419	483	499	336	341	339	297	20
37811	с. Козма презвитер	877	979	942	927	941	809	683	624	577	
39596	с. Красноселци	530	579	560	517	392	362	317	275	208	
46677	с. Малко Църквище	90	161	173	153	126	95	54	44	х	20, 29, 39
48790	с. Могилец	531	600	513	527	493	514	449	393	328	20
53062	с. Обител	821	984	959	1022	1016	894	762	624	618	20, 29
53535	гр. Омуртаг	3801	4233	6127	8145	9082	9525	8938	8759	7619	
55327	с. Панайот Хитово	962	1037	951	870	725	600	475	380	279	
55381	с. Паничино	594	701	392	306	240	174	182	176	162	
56112	с. Петрино	411	480	495	242	214	220	177	148	146	
56856	с. Плъстина	900	1055	936	1073	1028	864	688	613	607	20
58774	с. Птичево	836	811	792	706	619	458	339	280	208	
58972	с. Пъдарино	691	797	921	1002	1016	910	795	638	543	
59029	с. Първан	263	239	258	325	334	437	366	371	223	
63104	с. Росица	401	395	236	95	88	47	18	16	17	
63639	с. Рътлина	504	570	492	517	434	331	304	255	234	20
68360	с. Средище	244	257	219	201	114	70	44	24	х	39
68761	с. Станец	309	360	365	363	333	351	320	287	254	
73609	с. Тъпчилещово	244	286	271	191	172	151	125	97	59	
75013	с. Угледно	236	185	151	189	194	151	152	150	142	20
78166	с. Царевци	295	295	248	204	166	111	105	81	64	
78450	с. Церовище	972	1102	1073	1303	1083	1017	758	667	585	20
81147	с. Чернокапци	505	557	558	631	481	440	369	323	280	20
	Община Опака	12119	12966	11942	11359	10101	9526	8986	7786	6664	3, 30
15833	с. Голямо градище	1398	1587	1500	1545	1513	1495	1453	1244	1060	30
17172	с. Горско Абланово	1719	1875	1706	1484	1168	946	833	660	399	
18407	с. Гърчиново	1267	1304	1290	1274	1065	937	829	719	595	
39671	с. Крепча	1191	1423	1277	1397	1339	1408	1446	1303	1303	
44608	с. Люблен	1838	1832	1500	1392	996	870	811	679	474	
53552	гр. Опака	4706	4945	4669	4267	4020	3870	3614	3181	2833	28, 30
	Община Попово	56371	57028	54229	52278	49155	44899	40968	36208	28775	31
00566	с. Априлово	1385	1366	1233	1160	987	747	704	645	397	30
02021	с. Баба Тонка	638	669	527	385	284	179	174	142	91	
03931	с. Берковски	619	664	408	350	255	190	182	98	82	
06046	с. Бракница	793	794	627	477	244	162	146	97	44	
11716	с. Водица	2634	2539	2000	1722	1553	1273	1053	976	667	31
14307	с. Гагово	1658	1699	1662	1463	1347	1064	1019	906	605	
15103	с. Глогинка	1446	1334	1205	918	829	637	534	590	440	
16081	с. Горица	860	938	810	728	560	364	234	207	126	
21937	с. Долец	706	682	445	341	254	134	206	103	44	

25.1. Население според преброяванията по общини и населени места

(Продължение)

Код по ЕКАТТЕ	Общини Населени места	Налично население към				Постоянно население към					Административно-териториални промени
		31.12.1934	31.12.1946	1.12.1956	1.12.1965	2.12.1975	4.12.1985	4.12.1992	1.03.2001	1.02.2011	
22109	с. Долна Кабда	836	847	841	650	495	490	346	306	205	
23738	с. Дриново	1870	1717	1348	942	704	722	659	610	459	31
27259	с. Еленово	934	934	929	785	517	531	526	499	269	31
30079	с. Заветно	495	525	386	257	183	127	120	104	88	
30332	с. Зараево	1856	1837	1733	1380	1220	1233	1205	1108	921	31
30404	с. Захари Стояново	1004	1189	1081	918	739	573	551	380	266	31
30449	с. Звезда	804	769	695	509	398	283	254	227	148	
32189	с. Иванча	505	493	389	315	142	80	65	43	24	
36470	с. Кардам	3106	3123	2585	2206	2053	1605	1748	1600	1532	
37469	с. Ковачевец	2468	2437	1973	1772	1560	1351	998	873	671	31
37748	с. Козица	662	618	578	537	450	443	428	365	324	31
38193	с. Конак	1065	997	817	576	345	280	221	133	75	
44286	с. Ломци	1979	2002	1831	1776	1528	1252	1213	1066	691	31
47007	с. Манастирица	382	399	309	206	145	100	87	67	33	
47411	с. Марчино	795	695	516	291	228	163	147	139	93	
47634	с. Медовина	1773	1748	1523	1422	1291	903	865	886	717	
54208	с. Осиково	1303	1266	1058	715	597	407	349	272	140	31
55213	с. Паламарца	3320	3154	2711	2273	1825	1265	1027	844	531	
57501	с. Помощица	939	925	841	593	302	241	225	138	76	31
57649	гр. Попово	6287	7587	11549	16497	19420	21248	19722	17948	15648	32
57875	с. Посабина	1694	1675	1482	1175	915	605	454	286	224	
65067	с. Садина	4280	4265	3702	3286	2731	2256	1880	1529	994	31
65557	с. Светлен	2075	2134	1919	1898	1779	1455	1380	1273	933	
67091	с. Славяново	1983	2023	2096	1935	1823	1406	1274	1012	774	33
73376	с. Тръстика	1329	1130	921	697	598	500	504	440	280	31
78077	с. Цар Асен	1888	1854	1499	1123	854	630	468	296	163	31
	Община Търговище	50489	48451	48144	58807	68153	71034	65688	60890	57264	34
00215	с. Алваново	738	788	666	653	576	353	312	277	164	34
00312	с. Александрово	576	593	402	411	542	431	361	304	254	
03037	с. Баячево	1159	1204	1131	1076	1113	1003	912	857	759	
04159	с. Бистра	930	793	714	643	525	329	313	267	186	
05030	с. Божурка	557	599	628	638	537	499	468	365	289	
06166	с. Братово	535	594	575	559	543	445	398	270	196	35
06882	с. Буйново	x	x	x	x	x	x	x	x	465	40
07154	с. Буховци	1862	1699	1346	1410	1105	918	795	701	632	34
10121	с. Вардун	1396	1334	1068	1088	921	852	887	917	890	
10238	с. Васил Левски	696	701	580	629	601	506	424	371	355	
15895	с. Голямо ново	x	x	x	x	x	x	x	x	919	40
15919	с. Голямо Соколово	1032	995	987	961	883	595	616	491	456	
16225	с. Горна Кабда	318	345	257	245	246	193	94	72	23	
20050	с. Давидово	454	520	479	529	561	366	381	486	352	
23087	с. Драгановец	989	1002	953	837	752	644	557	484	468	



25.1. Население според преброяванията по общини и населени места

(Продължение и край)

Код по ЕКАТТЕ	Общини Населени места	Налично население към				Постоянно население към					Административно-териториални промени
		31.12.1934	31.12.1946	1.12.1956	1.12.1965	2.12.1975	4.12.1985	4.12.1992	1.03.2001	1.02.2011	
23546	с. Дралфа	х	х	х	х	х	х	х	х	391	40
24520	с. Дългач	883	773	720	475	527	548	560	585	500	
30644	с. Здравец	739	675	690	612	551	525	510	504	328	
38501	с. Копрец	618	695	525	453	456	428	392	291	224	
39195	с. Кошничари	х	х	х	х	х	х	х	х	74	40
39390	с. Кралево	1505	1547	1399	1505	1399	1268	1035	1010	930	
40395	с. Кръшно	х	х	х	х	х	х	х	х	240	40
43685	с. Лиляк	2078	1720	1510	1505	1517	1359	1360	1259	1044	
43935	с. Ловец	622	667	569	602	599	540	459	361	417	34
46190	с. Макариополско	2226	2044	1653	1674	1456	1184	1141	827	630	34
46228	с. Маково	х	х	х	х	х	х	х	х	292	40
48091	с. Миладиновци	х	х	х	х	х	х	х	х	210	40
48338	с. Мировец	х	х	х	х	х	х	х	х	91	40
48920	с. Момино	756	685	479	470	396	319	316	257	214	
51024	с. Надарево	1154	1061	1100	1067	862	754	706	601	465	34
53223	с. Овчарово	1024	1098	1112	985	1080	1036	958	787	573	
54081	с. Осен	513	416	309	222	167	95	95	98	69	34
54345	с. Острец	863	821	765	721	580	546	567	484	435	34
55201	с. Пайдушко	586	676	616	566	521	455	392	288	212	
55662	с. Певец	711	702	587	515	358	265	224	232	151	
57008	с. Подгорица	1308	1090	1098	1131	1040	987	1040	972	684	
58195	с. Преселец	971	833	869	826	765	639	544	454	312	
58219	с. Пресиян	1090	807	712	571	436	363	308	258	200	
58493	с. Пробуда	869	818	781	809	739	671	579	548	414	34
58579	с. Пролаз	229	232	219	212	219	166	167	132	117	
58298	с. Пресяк	х	х	х	х	х	х	х	х	196	40
61676	с. Разбойна	133	168	157	228	519	526	499	464	455	
62164	с. Ралица	1126	719	588	495	393	286	264	281	236	
63077	с. Росина	х	х	х	х	х	х	х	х	254	40
63241	с. Руец	1345	1215	1155	1200	1160	1141	1010	1031	717	
69599	с. Стража	1376	1396	1154	1151	1139	1061	903	911	726	
70545	с. Съединение	1016	907	905	840	754	576	513	416	281	
72148	с. Твърдинци	х	х	х	х	х	х	х	х	135	40
73626	гр. Търговище	12336	12430	15822	27543	38827	46062	43016	40659	37611	36
73701	с. Търновца	1376	1466	1351	1304	1280	774	560	444	301	
78297	с. Цветница	624	465	431	269	272	241	215	126	95	37
80741	с. Черковна	1170	1158	1082	1177	1236	1085	837	748	632	38

25.2. АДМИНИСТРАТИВНО-ТЕРИТОРИАЛНИ ПРОМЕНИ

1. С Указ № 1/5.01.1999 г. на президента на Република България, обн., ДВ, бр. 2/1999 г., са утвърдени границите и административните центрове на новите 28 области.

2. Включително населението на заличените през 1965 г. поради изселване села Височка, Малко Доляне и Зидари с Указ № 463/обн. 2.07.1965 г. и населението на заличеното през 1971 г. поради изселване с. Долнени с Указ № 757/обн. 8.05.1971 г.:

Населени места	Брой на населението				Година на изселване
	1934	1946	1956	1965	
м. Височка	36	28	7	-	1965
м. Долнени	141	177	35	4	1971
с. Малко Доляне	141	149	45	-	1965
м. Зидари	82	112	42	-	1965

3. Уточнени данни за 1946 и 1956 г.

4. През 1949 г. с. Поляне е преименувано на с. Антоново с Указ № 949/обн. 8.12.1949 г. През 1964 г. с. Антоново е признато за селище от градски тип с Указ № 546/обн. 15.09.1964 г., а през 1974 г. - за град с Указ № 1942/обн. 17.09.1974 г. През 1974 г. към гр. Антоново са присъединени селата Божица, Еревиш и Семерци с Указ № 2076/обн. 27.09.1974 г. и с. Ястребино с Указ № 2552/обн. 26.11.1974 г. През 1979 г. кв. Ястребино е отделен от гр. Антоново и е признат за с. Ястребино с Указ № 2081/обн. 23.11.1979 г. През 1996 г. кв. Семерци е отделен от гр. Антоново и е признат за с. Семерци в община Антоново с Указ № 328/обн. 13.07.1996 г.

5. На основание т. 7 (3) от Закона за административно-териториалното устройство на Република България, ДВ, бр. 63/1995 г., всички махали, колиби, гари, минни и промишлени селища придобиват статут на села.

6. Няма население към 1.03.2001 г.

7. През 1943 г. към с. Добротица са присъединени махалите Две къщи и Собина с министерска заповед № 2916/обн. 16.01.1943 г.

8. През 1943 г. към с. Долна Златица е присъединена м. Средна с министерска заповед № 2916/обн. 16.01.1943 г.

9. През 1949 г. с. Извор е преименувано на

с. Изворово с Указ № 949/обн. 8.12.1949 г.

10. Няма население към 4.12.1992 г. и към 1.03.2001 г.

11. През 1943 г. към с. Къпинец е присъединена м. Киселец с министерска заповед № 2916/обн. 16.01.1943 г.

12. През 1965 г. към с. Кьосевци са присъединени махалите Любка, Отсрещна и Пепелка с Указ № 959/обн. 28.12.1965 г.

13. През 1943 г. към с. Малоградец са присъединени селата Висино и Ковил с министерска заповед № 2916/обн. 16.01.1943 г.

14. Между 1946 и 1956 г. към с. Поройно е присъединена м. Возарци, която не е заличена с административен акт.

15. През 1943 г. към с. Разделци е присъединена м. Насрещна с министерска заповед № 2916/обн. 16.01.1943 г.

16. През 1978 г. към м. Свирчово е присъединена м. Кънино с Указ № 2294/обн. 26.12.1978 г.

17. През 1978 г. към м. Старчище е присъединена м. Драговци с Указ № 2294/обн. 26.12.1978 г.

18. През 1978 г. към с. Стеврек са присъединени махалите Виданово, Гълъбинка, Макак и Пчеларци с Указ № 2294/обн. 26.12.1978 г.

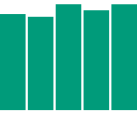
19. През 1943 г. махала Тиховец е призната за с. Тиховец с министерска заповед № 2916/обн. 16.01.1943 г.

20. През 1987 г. е закрыта община Обител и включените в състава ѝ населени места са присъединени към община Омуртаг с Указ № 3005/обн. 9.10.1987 г.

21. През 1981 г. от с. Врани кон са отделени кварталите Табак, Гюл и Селиолу и е създадено самостоятелно населено място с наименование с. Звездица с Указ № 583/обн. 14.04.1981 г. Дотогава данните за кварталите по години на преброяване са към с. Врани кон.

22. През 1946 г. населено място Горна Хубавка от с. Хубавка е признато за село с министерска заповед № 2916/обн. 16.01.1943 г. През 2001 г. към с. Горна Хубавка е присъединено с. Бостан с Решение на МС № 79/23.02.2001 г.

23. През 1949 г. с. Горно Крумово е преименувано на с. Горно Новково с Указ № 949/обн. 8.12.1949 г.



24. През 1966 г. с. Хубавка е преименувано на с. Долна Хубавка с Указ № 960/обн. 4.01.1966 г.

25. През 1949 г. с. Долно Крумово е преименувано на с. Долно Новково с Указ № 949/обн. 8.12.1949 г.

26. Няма население към 4.12.1992 г. и към 1.03.2001 г.

27. През 2001 г. към с. Илийно е присъединено с. Средище с Решение на МС № 79/23.02.2001 г.

28. През 1949 г. с. Палатица е преименувано на с. Камбурово с Указ № 949/обн. 8.12.1949 г.

29. През 2001 г. към с. Обител е присъединено с. Малко Църквище с решение на МС № 79/обн. 23.02.2001 г.

30. През 1984 г. с. Опака е признато за град с Указ № 2907/обн. 7.09.1984 г. През 1987 г. към община Опака е присъединено с. Голямо градище от бившата община Градица с Указ № 3005/обн. 9.10.1987 г.

31. През 1987 г. към община Попово са присъединени всички населени места от бившата община Садина, както и селата Водица, Ковачевец, Осиково и Цар Асен от бившата община Водица с Указ № 3005/обн. 9.10.1987 г.

32. През 1971 г. към гр. Попово са присъединени селата Невски и Сеячи с Указ № 757/обн. 8.05.1971 г.

33. През 1947 г. с. Борисово е преименувано на с. Славяново с министерска заповед

№ 2604/обн. 28.05.1947 г.

34. През 1987 г. към община Търговище са присъединени селата Алваново, Буховци, Ловец, Макариополско, Надарево, Осен, Острец и Пробуда от бившата община Макариополска с Указ № 3005/обн. 9.10.1987 г.

35. През 1971 г. е образувано с. Братово от сливането на махалите Елда и Еньовец с Указ № 757/обн. 8.05.1971 г.

36. През 1969 г. към гр. Търговище е присъединено с. Вълбел с Указ № 267/обн. 21.03.1969 г., а през 1971 г. и с. Бряг с Указ № 757/обн. 8.05.1971 г.

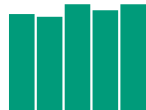
37. През 1971 г. с. Цветница е образувано от сливането на махалите Елша и Узунджата с Указ № 757/обн. 8.05.1971 г.

38. През 1969 г. с. Дъбрава е преименувано на с. Черковна с Указ № 441/обн. 13.05.1969 г.

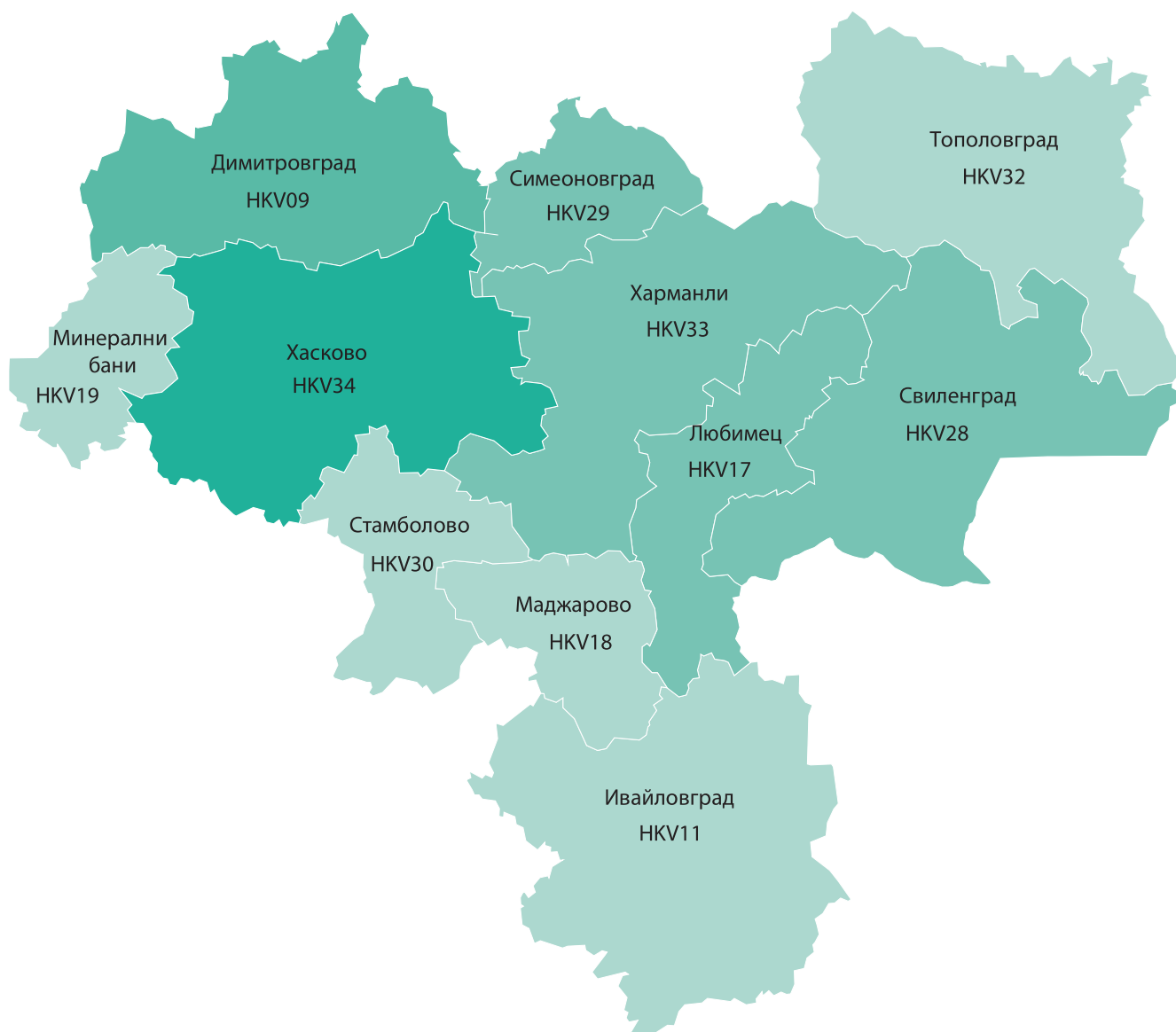
39. През 2001 г. с. Средище се присъединява към с. Илийно, с. Малко Църквище към с. Обител и с. Бостан се присъединява към с. Горна Хубавка с Решение на МС № 79/обн. 2.03.2001 г.

40. През 2001 г. селата: Буйново, Голямо ново, Дралфа, Кошничари, Кръшно, Маково, Миладиновци, Мировец, Пресяк, Росина и Твърдинци се отделят от община Лозница, област Разград, и се присъединяват към община Търговище, област Търговище, с Указ № 55/обн. 30.03.2001 г.

41. Към 1.02.2011 г. няма население.



26. ОБЛАСТ ХАСКОВО



Гъстота на населението - д./кв. км

- Под 29.0
- 29.1 - 44.0
- 44.1 - 77.0
- 77.1 - 150.0
- 150.1 - 410.0
- Над 410.0

26.1. Население според преброяванията по общини и населени места

Код по ЕКАТТЕ	Общини Населени места	Налично население към				Постоянно население към					Административно-териториални промени
		31.12.1934	31.12.1946	1.12.1956	1.12.1965	2.12.1975	4.12.1985	4.12.1992	1.03.2001	1.02.2011	
	Област Хасково	263853	283619	321284	331744	330132	335081	306058	277478	246238	1
	Община Димитровград	41065	45555	71660	76168	75494	78841	72818	64852	53557	
04844	с. Бодрово	1743	1756	1434	1212	870	668	576	507	315	
06547	с. Брод	1574	1694	1719	1653	1559	1293	1029	897	763	
06762	с. Бряст	654	724	1322	1088	621	335	266	238	219	
10375	с. Великан	515	477	390	259	203	146	134	134	88	
11644	с. Воден	624	622	560	516	504	412	402	394	307	
76087	с. Върбица	1490	1547	1468	1226	997	722	662	643	360	2
15792	с. Голямо Асеново	1246	1277	1288	1081	833	562	512	405	293	
17141	с. Горски извор	3437	3558	3334	3004	2684	2330	2047	1690	1366	
21052	гр. Димитровград	6376	9191	34162	41816	45595	53965	50977	45768	38738	3
21258	с. Длъгнево	521	533	482	422	325	215	196	189	141	
21539	с. Добрич	2030	2198	2229	2156	2040	1798	1614	1390	1118	
22561	с. Долно Белево	1253	1222	1119	1002	753	543	506	438	272	
30658	с. Здравец	452	513	572	561	473	332	253	211	189	
31156	с. Златополе	951	1074	896	830	779	564	550	532	433	4
36573	с. Каснаково	981	1085	1061	1003	897	745	642	557	373	
39668	с. Крепост	1798	1864	1856	2116	2083	1914	1838	1630	1435	
39966	с. Крум	761	847	932	959	852	636	515	470	433	
46543	с. Малко Асеново	340	428	442	347	264	208	171	153	120	
47843	гр. Меричлери	3165	3285	4413	4039	3245	2917	2602	2193	1685	5
61368	с. Радиєво	1158	1323	1627	1505	1559	1409	1227	1172	916	
61889	с. Райново	317	331	276	263	198	169	146	115	69	
65574	с. Светлина	339	399	380	258	166	125	125	115	61	
66831	с. Скобелево	1274	1225	1293	1279	1121	1024	860	724	526	
68669	с. Сталево	1942	1942	1788	1511	1345	1049	898	638	451	6
69691	с. Странско	1613	1886	1919	1618	1242	1021	835	768	547	
81092	с. Черногорово	1277	1252	1282	1292	1391	1235	1129	1012	889	
87076	с. Ябълково	3234	3302	3416	3152	2895	2504	2106	1869	1450	
	Община Ивайловград	16388	18538	18396	15728	13193	12271	10555	8107	6426	7, 8, 9
03424	с. Бели дол	123	132	100	64	9	4	3	1	-	52
03681	с. Белополци	182	285	333	359	396	435	394	284	298	
03695	с. Белополяне	657	768	708	496	357	314	233	194	131	
05904	с. Ботурче	105	133	192	109	78	27	23	19	8	
06625	с. Брусино	53	66	65	70	55	41	12	7	3	
06817	с. Бубино	172	251	303	247	107	71	22	12	9	
07733	с. Бялградец	100	96	78	86	103	111	81	47	33	
10906	с. Ветрушка	62	81	81	73	69	32	2	-	-	10, 52
11199	с. Вис	97	87	91	96	84	100	39	8	3	
15179	с. Глумово	32	58	51	72	100	77	52	27	13	
15240	с. Гнездаре	22	33	23	18	4	3	1	3	3	
16835	с. Горно Луково	264	239	168	93	45	26	18	6	2	
16941	с. Горноселци	368	403	351	224	128	70	54	28	14	
17169	с. Гурско	56	86	108	94	61	9	2	1	-	52
18054	с. Гугутка	490	577	571	425	333	247	190	119	82	11

26.1. Население според преброяванията по общини и населени места

(Продължение)

Код по ЕКАТТЕ	Общини Населени места	Налично население към				Постоянно население към					Административно-териториални промени
		31.12.1934	31.12.1946	1.12.1956	1.12.1965	2.12.1975	4.12.1985	4.12.1992	1.03.2001	1.02.2011	
22705	с. Долно Луково	612	593	409	301	256	232	179	128	80	
22825	с. Долноселци	136	133	111	67	30	14	12	9	2	
23056	с. Драбишна	520	610	635	469	288	207	156	100	60	
29074	с. Железари	235	281	299	189	142	109	79	58	39	12
29101	с. Железино	506	616	611	512	580	409	283	283	237	
32024	гр. Ивайловград	2821	3272	3927	3852	3896	4783	5239	4420	3739	13
35143	с. Казак	121	119	73	118	100	112	53	24	22	
35997	с. Камилски дол	666	908	758	547	300	199	152	109	65	
36508	с. Карловско	74	89	73	90	100	46	14	21	-	52
37410	с. Кобирино	408	448	428	276	201	241	194	70	77	
38248	с. Кондово	148	139	126	263	283	300	194	134	122	
38317	с. Конници	309	365	350	242	206	191	151	85	89	14
38964	с. Костилково	297	314	257	115	57	29	17	5	5	
43128	с. Ламбух	150	225	242	167	156	83	46	32	26	
43308	с. Ленско	96	131	133	83	99	102	48	31	20	
47069	с. Мандрица	1005	898	758	566	364	230	150	84	52	
47545	с. Меден бук	245	227	285	237	116	103	84	58	43	15
51857	с. Нова ливада	81	83	105	67	79	81	37	24	20	
53429	с. Одринци	290	288	228	137	69	63	48	20	6	
53789	с. Орешино	268	291	285	260	189	148	113	77	34	
55628	с. Пашкул	95	120	74	124	98	24	12	5	5	
56633	с. Планинец	100	121	185	161	139	149	61	56	53	
55748	с. Плевун	709	751	781	678	551	379	298	223	134	16, 17
57145	с. Покрован	438	495	582	504	419	357	280	187	101	
57769	с. Попско	428	519	509	447	392	208	193	80	47	18
59197	с. Пъстроок	149	147	90	201	231	188	32	40	16	
62935	с. Розино	156	156	126	195	167	151	92	72	57	
65485	с. Сборино	49	63	59	68	67	73	33	-	-	10, 52
65704	с. Свирачи	577	721	752	733	664	652	521	451	350	
66398	с. Сив кладенец	518	511	392	183	73	42	10	7	2	
66932	с. Славеево	321	382	268	267	284	312	327	274	223	
67862	с. Соколенци	68	86	84	91	94	84	15	16	4	
77520	с. Хухла	477	510	463	492	228	145	103	70	33	
80995	с. Черни рид	146	162	169	84	63	96	76	42	29	
81044	с. Черничино	321	393	465	343	212	107	74	38	19	
81829	с. Чучулига	65	76	81	73	71	55	53	18	16	
	Община Любимец	14553	16033	17351	16145	14237	13471	12604	11536	10214	
03544	с. Белица	1240	1254	1175	1029	819	664	561	471	324	
10286	с. Васково	380	484	470	304	170	105	102	90	94	
12560	с. Вълче поле	898	989	998	919	747	587	435	337	303	19
14787	с. Георги-Добрево	1272	1330	1388	1205	562	439	459	309	266	20
24311	с. Дъбовец	285	299	262	215	156	130	103	85	53	
34014	с. Йерусалимово	537	574	616	530	371	318	261	194	117	
44077	с. Лозен	1256	1371	1298	1222	1020	834	693	606	454	
44570	гр. Любимец	5381	6116	7646	7711	8071	8620	8499	8226	7654	21

26.1. Население според преброяванията по общини и населени места

(Продължение)

Код по ЕКАТТЕ	Общини Населени места	Налично население към				Постоянно население към					Административно-териториални промени
		31.12.1934	31.12.1946	1.12.1956	1.12.1965	2.12.1975	4.12.1985	4.12.1992	1.03.2001	1.02.2011	
46574	с. Малко градище	2203	2304	2172	1859	1479	1146	962	785	645	
54033	с. Оряхово	1101	1312	1326	1151	842	628	529	433	304	
	Община Маджарово	6053	6415	6817	8045	5666	5116	4078	2157	1665	22
05503	с. Бориславци	692	833	767	822	574	406	354	317	208	
06584	с. Брусевци	110	103	105	33	18	8	-	3	-	23, 52
14060	с. Габерово	71	76	77	70	13	9	7	7	1	
15698	с. Голяма долина	173	188	160	118	99	91	39	3	3	24
16496	с. Горни Главанак	114	126	142	215	219	169	154	42	38	
16907	с. Горно поле	268	310	329	255	189	120	91	63	38	25
22375	с. Долни Главанак	234	228	282	358	328	331	236	150	162	
22856	с. Долно Съдиево	398	409	451	373	360	385	285	132	105	
27663	с. Ефрем	728	792	647	478	319	208	156	125	74	
31173	с. Златоустово	366	251	254	205	126	131	119	70	70	
46084	гр. Маджарово	210	214	856	3169	1947	1995	1716	741	561	26
46499	с. Малки Воден	636	697	680	111	118	40	20	16	13	
46557	с. Малко Брягово	384	400	280	197	118	84	71	66	24	27
46632	с. Малко Попово	110	171	178	118	31	19	14	7	7	
63313	с. Румелия	164	158	166	174	152	129	61	23	18	
63584	с. Ръженово	329	281	235	192	196	212	169	87	94	
66086	с. Селска поляна	304	318	349	266	212	216	142	85	70	
66233	с. Сеноклас	432	508	526	478	270	194	161	122	73	
72792	с. Тополово	330	352	333	413	377	369	283	98	106	
	Община Минерални бани	9509	10226	9732	8289	8350	7984	7583	6838	5899	28
00446	с. Ангел войвода	403	509	636	522	602	662	671	505	443	
05983	с. Боян Ботево	581	644	638	740	785	884	787	736	686	
06803	с. Брястово	1246	1263	867	407	215	167	162	209	187	
11106	с. Винево	154	201	235	242	300	313	276	269	258	
36325	с. Караманци	879	1075	1004	1160	1242	1306	1100	1054	1061	
38042	с. Колец	226	293	261	195	204	244	220	211	199	
48297	с. Минерални бани	x	x	485	718	1381	1374	1635	1529	1157	29
66634	с. Сираково	1191	1336	1172	936	695	537	469	398	332	
68237	с. Спахиево	669	733	602	362	262	227	217	176	144	
70250	с. Сусам	1970	2040	1949	1546	1281	1036	889	693	517	
70651	с. Сърница	1144	1071	1007	786	756	708	769	696	604	
72103	с. Татарево	1046	1061	876	675	627	526	388	362	311	
	Община Свиленград	29311	32169	32397	30557	26996	27159	26704	25375	23004	30, 31
10152	с. Варник	272	500	396	209	117	79	52	30	2	
14708	с. Генералово	930	1056	881	700	414	337	246	189	157	
20674	с. Дервишка могила	1179	1191	921	415	210	136	79	42	21	
21078	с. Димитровче	827	870	813	694	582	516	401	311	214	
36110	с. Капитан Андреево	1355	1679	1572	1472	1253	1197	1081	982	846	
39001	с. Костур	726	808	434	261	142	102	74	54	33	
43205	с. Левка	1484	1681	1761	1611	1205	928	817	614	431	
43877	с. Лисово	661	607	548	157	74	51	31	5	3	

26.1. Население според преброяванията по общини и населени места

(Продължение)

Код по ЕКАТТЕ	Общини Населени места	Налично население към				Постоянно население към					Административно-териториални промени
		31.12.1934	31.12.1946	1.12.1956	1.12.1965	2.12.1975	4.12.1985	4.12.1992	1.03.2001	1.02.2011	
47468	с. Маточина	735	780	831	624	352	163	113	60	27	
47737	с. Мезек	918	988	899	721	513	435	355	291	255	
48533	с. Михалич	612	717	630	464	263	192	148	109	65	
48698	с. Младиново	1084	1193	1166	1000	727	555	474	342	317	
48979	с. Момково	1295	1491	1628	1522	1231	1145	991	818	676	
49446	с. Мустрак	568	727	815	778	547	417	348	256	227	
55645	с. Пашово	297	344	173	102	55	30	24	16	15	
59183	с. Пъстрогор	574	640	712	627	366	283	223	233	180	
61131	с. Равна гора	451	486	483	333	108	78	78	19	31	
61844	с. Райкова могила	602	769	762	868	574	469	437	353	257	
65677	гр. Свиленград	10385	10730	12111	13832	15169	17476	18643	19036	18115	32
66370	с. Сива река	659	793	800	688	536	445	330	249	216	
67146	с. Сладун	730	835	821	717	518	372	287	214	158	
70055	с. Студена	1716	1891	1934	1722	1384	1271	1039	840	557	
81116	с. Чернодъб	525	604	579	456	271	202	194	143	95	
84036	с. Щит	726	789	727	584	385	280	239	169	106	
	Община Симеоновград	13277	14593	13949	14476	13921	12868	11949	10638	8755	33
23964	с. Дряново	1102	1193	1133	952	766	499	372	266	164	
35599	с. Калугерово	672	702	658	723	698	664	535	432	300	
38368	с. Константиново	1069	1047	844	657	481	370	393	332	255	
51010	с. Навъсен	906	987	902	916	877	623	509	401	261	
59210	с. Пясъчево	385	379	328	345	293	230	179	123	115	
65721	с. Свирково	1288	1446	1214	998	903	738	721	545	408	
47278	гр. Симеоновград	6118	7014	7155	8534	8674	8702	8294	7790	6712	34
73208	с. Троян	724	787	760	658	673	561	511	370	243	
73821	с. Тянево	1013	1038	955	693	556	481	435	379	297	
	Община Стамболово	11893	11616	11630	11739	12513	11957	7662	5833	5934	35
02436	с. Балкан	80	89	68	130	251	262	193	170	210	35
07781	с. Бял кладенец	351	452	503	482	484	452	166	86	79	35
11692	с. Воденци	176	187	152	218	325	332	186	84	78	35
11822	с. Войводенец	127	117	142	173	180	213	58	45	64	35
15093	с. Гледка	169	162	105	113	291	396	298	223	254	36, 35
15610	с. Голобладово	179	216	237	239	259	289	96	43	42	35
15775	с. Голям извор	458	525	525	465	521	523	423	400	389	35
22575	с. Долно Ботево	641	607	480	519	417	417	364	308	316	35
22770	с. Долно поле	317	136	103	228	248	258	120	75	78	37, 35
22887	с. Долно Черковище	786	456	384	694	703	671	254	239	215	35
29550	с. Жълти бряг	1125	1099	781	844	832	828	619	586	630	35
30908	с. Зимовина	375	380	551	563	564	536	389	250	237	35
37126	с. Кладенец	192	185	141	137	130	121	113	76	66	35
39400	с. Кралевево	327	359	296	161	262	231	201	161	184	35
44803	с. Лясковец	565	273	694	772	764	792	463	262	275	35
46070	с. Маджари	289	334	285	350	417	443	250	185	182	35
46899	с. Малък извор	441	456	385	317	605	679	387	339	383	35

26.1. Население според преброяванията по общини и населени места

(Продължение)

Код по ЕКАТТЕ	Общини Населени места	Налично население към				Постоянно население към					Административно-териториални промени
		31.12.1934	31.12.1946	1.12.1956	1.12.1965	2.12.1975	4.12.1985	4.12.1992	1.03.2001	1.02.2011	
57618	с. Поповец	453	367	566	642	631	597	424	336	291	35
58815	с. Пчелари	550	700	827	712	742	696	275	197	204	35
59207	с. Пътниково	247	325	367	291	280	241	63	44	53	35
61025	с. Рабово	335	361	527	543	557	623	297	168	160	35
65629	с. Светослав	270	315	371	375	454	418	270	125	116	35
66411	с. Силен	344	380	346	361	369	339	218	161	150	35
68727	с. Стамболово	842	809	645	580	606	586	578	530	643	35
73585	с. Тънково	1181	1249	1238	1053	1004	588	552	405	281	35
78094	с. Царева поляна	1073	1077	911	777	617	426	405	335	354	35
	Община Тополовград	28825	31380	32238	28020	23910	21145	19075	15414	11681	
07346	с. Българска поляна	1014	970	1019	708	510	411	350	239	189	
11435	с. Владимирово	283	317	291	149	66	64	49	47	35	
21659	с. Доброселец	725	863	779	532	322	265	198	152	138	
35866	с. Каменна река	947	1026	1015	766	539	362	287	199	91	
24013	с. Капитан Петко войвода	777	915	878	668	506	447	361	236	151	38
37407	с. Княжево	1233	1386	1363	1200	968	786	685	519	357	
49219	с. Мрамор	915	1095	1178	1077	912	825	738	565	427	39
53802	с. Орешник	1583	1480	1370	1120	1071	1007	1006	770	577	
53895	с. Орлов дол	2423	2461	2344	1860	1522	1104	926	691	485	
56664	с. Планиново	550	637	694	527	335	212	172	90	38	40
58428	с. Присадец	442	513	459	308	219	151	131	78	9	
61491	с. Радовец	1528	1827	2159	2069	1716	1394	1183	882	718	41
65156	с. Сакарци	131	129	133	100	65	50	37	20	11	42
65588	с. Светлина	1338	1470	1486	1254	868	521	393	292	152	
66487	с. Синапово	2223	2489	2235	1751	1396	1160	1005	839	537	
68583	с. Срем	1831	1921	1915	1859	1451	1230	967	701	459	
72761	гр. Тополовград	6422	6668	6958	6620	7218	7434	7386	6703	5588	
75191	с. Устрем	1838	2195	2962	3078	2453	2249	1978	1354	999	
76100	с. Филипово	385	496	519	335	152	91	55	40	14	
77325	с. Хлябово	1474	1660	1566	1447	1261	1163	997	867	656	
81654	с. Чукарово	763	862	915	592	360	219	171	130	50	
	Община Харманли	32177	34322	35587	34288	33991	33046	31029	27547	24947	
04128	с. Бисер	1637	1896	1830	1882	1536	1280	1140	964	852	
04724	с. Богомил	215	212	183	117	74	57	52	29	13	
05298	с. Болярски извор	575	662	600	486	463	503	401	302	298	
06080	с. Браница	1151	1168	1066	784	567	440	357	244	137	43
07315	с. Българин	1171	1210	1071	938	751	653	566	452	404	
12810	с. Върбово	828	973	979	867	672	523	431	412	435	
23011	с. Доситеево	1288	1359	1340	1108	867	606	480	392	309	
23741	с. Дрипчево	766	797	808	477	265	180	139	85	30	
32100	с. Иваново	1233	1203	1177	1084	860	715	498	404	354	
32487	с. Изворово	1254	1259	1120	1002	814	654	526	382	267	
38011	с. Коларово	330	330	319	151	93	64	41	38	18	
43548	с. Лешниково	707	771	644	486	393	253	232	155	110	

26.1. Население според преброяванията по общини и населени места

(Продължение)

Код по ЕКАТТЕ	Общини Населени места	Налично население към				Постоянно население към					Административно-териториални промени
		31.12.1934	31.12.1946	1.12.1956	1.12.1965	2.12.1975	4.12.1985	4.12.1992	1.03.2001	1.02.2011	
51041	с. Надежден	565	609	456	343	350	324	290	188	239	
53237	с. Овчарово	1227	1212	1147	917	661	487	384	285	163	
53775	с. Оршец	1290	1299	1223	1115	848	599	524	394	268	
54448	с. Остър камък	966	1096	1126	716	206	147	124	132	120	
57434	с. Поляново	1747	1783	1422	1188	1009	713	666	400	295	44
58244	с. Преславец	440	456	412	292	326	264	183	156	152	
62832	с. Рогозиново	833	931	862	678	455	365	321	215	153	
67101	с. Славяново	1907	1926	1721	1767	1497	1409	1041	873	731	
67581	с. Смирненци	726	770	724	517	448	357	287	232	191	45
77181	гр. Харманли	8060	9225	12553	15502	19255	21041	21349	19927	18589	
80552	с. Черепово	1052	945	908	678	495	420	344	282	186	
80827	с. Черна могила	1165	1099	953	678	470	361	252	182	108	
83377	с. Шишманово	1044	1131	943	515	616	631	401	422	525	
	Община Хасково	60802	62772	71527	88289	101861	111223	102001	99181	94156	25, 35
00326	с. Александрово	674	646	583	457	359	306	266	272	293	46
06759	с. Брягово	1093	1156	1076	961	720	607	592	558	462	
11867	с. Войводово	1024	1114	1022	1232	1378	1438	1241	1175	1200	
12382	с. Вългарово	1464	1605	1311	943	1001	825	648	624	664	
14550	с. Гарваново	2083	2244	2098	1606	1192	951	783	645	516	
15429	с. Големанци	1225	1317	1091	1188	1302	1257	582	487	434	
16729	с. Горно Войводино	284	298	270	220	200	225	176	153	177	
18232	с. Гълъбец	450	539	481	393	419	429	408	317	302	
21155	с. Динево	1722	1653	1507	1425	1239	1087	981	918	719	
22589	с. Долно Войводино	543	569	464	324	325	292	269	204	226	
24949	с. Долно Големанци	х	х	х	х	х	х	602	461	490	47
27200	с. Елена	1733	1753	1598	1474	1150	910	779	577	443	
31365	с. Зорница	530	536	523	582	570	629	502	261	249	
37321	с. Клокотница	1093	1106	1049	982	936	753	744	593	472	
37383	с. Книжовник	1213	1172	1093	1404	1131	852	716	600	590	
37770	с. Козлец	564	506	501	416	468	557	546	418	440	
38399	с. Конуш	1101	1131	1020	1049	1025	795	804	778	695	
38580	с. Корен	327	332	343	269	345	336	390	391	406	
39863	с. Криво поле	1372	1360	1290	1312	1230	938	1078	935	911	
44553	с. Любеново	474	498	468	335	220	190	176	113	89	
46293	с. Малевево	1830	1840	1696	1605	1544	1442	1332	1224	1179	
46992	с. Манастир	206	258	228	226	224	236	209	210	222	
47055	с. Мандра	935	935	785	562	539	500	491	478	477	
47442	с. Маслиново	715	768	527	474	512	432	347	371	404	
48934	с. Момино	136	137	126	96	79	55	38	27	20	
51682	с. Николово	1519	1584	1354	934	728	445	371	324	249	48
51891	с. Нова Надежда	1035	1006	1335	1545	1106	1038	959	715	467	49
53936	с. Орлово	906	938	832	692	703	645	578	583	472	
57042	с. Подкрепа	541	586	539	464	380	271	212	216	250	
62880	с. Родопи	605	602	528	402	311	213	183	151	120	
68692	с. Стамболийски	1016	1067	1026	995	1065	1045	986	831	850	



26.1. Население според преброяванията по общини и населени места

(Продължение и край)

Код по ЕКАТТЕ	Общини Населени места	Налично население към				Постоянно население към					Административно-териториални промени
		31.12.1934	31.12.1946	1.12.1956	1.12.1965	2.12.1975	4.12.1985	4.12.1992	1.03.2001	1.02.2011	
69359	с. Стойково	585	522	511	403	377	278	205	200	179	
72182	с. Текето	58	63	67	140	329	371	459	488	463	
72953	с. Тракиец	1193	1162	974	749	798	656	663	626	530	
75085	с. Узунджово	2138	2187	2380	2259	2263	1867	1597	1740	1778	
77195	гр. Хасково	27860	28962	40285	59597	75136	87781	80700	80303	76397	33
83288	с. Широка поляна	555	620	546	574	557	571	388	214	321	

26.2. АДМИНИСТРАТИВНО-ТЕРИТОРИАЛНИ ПРОМЕНИ

1. С Указ № 1/5.01.1999 г. на президента на Република България, обн., ДВ, бр. 2/1999 г., са утвърдени границите и административните центрове на новите 28 области.

2. През 1992 г. с. Филево се преименува на с. Върбица с Указ № 96/обн. 7.04.1992 г.

3. През 1947 г. гр. Димитровград е образуван от сливането на с. Марийно, с. Раковски и с. Чернокоњово с министерско постановление № 3/обн. 6.09.1947 г.

4. През 1950 г. с. Златица се преименува на с. Златополе с Указ № 3/обн. 11.01.1950 г.

5. През 1983 г. с. Меричлери е признато за град с Указ № 2872/обн. 27.09.1983 г.

6. През 1950 г. с. Преслав се преименува на с. Сталево с Указ № 45/обн. 8.02.1950 г.

7. Включително населението на заличените поради изселване населени места:

Населени места	Брой на населението			Година на изселване
	1934	1946	1956	
с. Доленци	17	24	28	1965
с. Дъждец	13	2	-	1952
с. Кохчас	9	13	-	1952

8. Включително населението на заличеното с Указ № 232/обн. 26.03.1968 г. поради изселване с. Благовец. Населението е било: през 1934 г. - 38 лица, 1946 г. - 52, 1956 г. - 62 лица.

9. Включително населението на заличеното с Указ № 463/обн. 2.07.1965 г. поради изселване с. Рогозово. Населението е било: през 1934 г. - 70 лица, 1946 г. - 62, 1956 г. - 23 лица.

10. Към 1.03.2001 г. няма население.

11. През 1986 г. към с. Гугутка са присъединени с. Бежанци, с. Влечугово и с. Пъново с Указ № 970/обн. 4.04.1986 г.

12. През 1986 г. към с. Железари се присъединява с. Малино с Указ № 970/обн. 4.04.1986 г.

13. През 1971 г. към гр. Ивайловград е присъединено с. Лъджа с Указ № 737/обн. 8.05.1971 г.

14. През 1986 г. към с. Конници се присъединява с. Дъби с Указ № 970/обн. 4.04.1986 г.

15. През 1986 г. към с. Меден бук се присъединяват селата Жълти чал и Черна Черква с Указ № 970/обн. 4.04.1986 г.

16. През 1981 г. с. Плевун се преименува

на с. Плевун с Указ № 409/обн. 27.03.1981 г.

17. През 1986 г. към с. Плевун се присъединява с. Ложето с Указ № 970/обн. 4.04.1986 г.

18. През 1986 г. към с. Попско се присъединява с. Старинско с Указ № 970/обн. 4.04.1986 г.

19. През 1951 г. с. Вълчепол се преименува на с. Вълче поле с Указ № 47/обн. 9.02.1951 г.

20. През 1947 г. с. Кирилово се преименува на с. Георги-Добрево с министерска заповед № 5011/обн. 15.08.1947 г.

21. През 1964 г. с. Любимец е признато за селище от градски тип с Указ № 546/обн. 15.09.1964 г., а през 1969 г. - за град с Указ № 829/обн. 28.09.1969 г.

22. Включително населението на заличените с Указ № 902/обн. 31.12.1963 г. поради изселване населени места:

Населени места	Брой на населението			Година на изселване
	1934	1946	1956	
с. Костово	153	172	156	1963
с. Кочаш	577	597	546	1963
с. Ставри Димитрово	249	277	296	1963
с. Черешак	178	179	138	1963

23. Към 4.12.1992 г. няма население.

24. През 1978 г. м. Голяма долина е призната за село с Указ 2294/обн. 26.12.1978 г.

25. През 1961 г. с. Турско поле се преименува на село Горно поле с Указ № 129/обн. 11.04.1961 г.

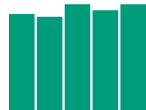
26. През 1974 г. с. Маджарово е признато за град с Указ № 1942/обн. 17.09.1974 г.

27. През 1960 г. с. Брягово се преименува на село Малко Брягово с Указ № 169/обн. 10.05.1960 г.

28. През 1983 г. (ДВ, бр. 76/1983 г.) е създадена община Минерални бани с административен център с. Минерални бани. Населените места, включени в състава ѝ, са отделени от Хасковската община.

29. През 1955 г. н. м. Хасковски минерални бани е признато за село Минерални бани с Указ № 317/обн. 13.12.1955 г.

30. Включително населението на заличеното с Указ № 902/обн. 31.12.1963 г. поради изселване с. Стара Левка. Населението е било: през



1934 г. - 150 лица, 1946 г. - 146, 1956 г. - 126 лица.

31. Включително населението на заличеното с Указ № 902/обн. 31.12.1963 г. поради изселване с. Благунци. Населението е било: през 1934 г. - 172 лица, 1946 г. - 176, 1956 г. - 188 лица.

32. През 1974 г. към гр. Свиленград е присъединено с. Ново село с Указ № 1885/обн. 6.09.1974 г.

33. През 1981 г. гр. Марица се преименува на гр. Симеоновград с Указ № 2521/обн. 20.11.1981 г. Със същия указ се преименува и общината - на община Симеоновград.

34. През 1947 г. гр. Марица е образуван от сливането на гр. Симеоновград и Гара Златидолс министерска заповед № 3389-II/обн. 22.10.1947 г. През 1950 г. към гр. Марица е присъединено с. Йорданово с Указ № 3/обн. 11.01.1950 г. През 1981 г. гр. Марица се преименува на Симеоновград с Указ 2521/обн. 20.11.1981 г.

35. През 1983 г. (ДВ, бр. 76/1983 г.) се създава община Стамболово с административен център с. Стамболово. Населените места, включени в състава ѝ са отделени от община Хасково.

36. През 1978 г. м. Гледка се признава за село Гледка с Указ № 2294/обн. 26.12.1978 г.

37. През 1960 г. с. Ново село се преименува на с. Долно поле с Указ № 169/обн. 10.05.1960 г.

38. През 1989 г. с. Дуганово се преименува на с. Капитан Петко войвода с Указ № 100/обн. 29.12.1989 г.

39. През 1950 г. с. Ново село се преименува

на с. Мрамор с Указ № 3/обн. 11.01.1950 г.

40. През 1950 г. с. Крумово се преименува на с. Планиново с Указ № 3/обн. 11.01.1950 г.

41. През 1950 г. с. Константиново се преименува на с. Радовец с Указ № 3/обн. 11.01.1950 г.

42. През 1950 г. с. Крушево се преименува на с. Сакарци с Указ № 3/обн. 11.01.1950 г.

43. През 1961 г. с. Набожно се преименува на с. Браница с Указ № 129/обн. 11.04.1961 г.

44. През 1949 г. с. Фердинандово се преименува на с. Поляново с министерска заповед № 5530/обн. 17.11.1949 г.

45. През 1950 г. с. Нова махала се преименува на с. Смирненски с Указ № 3/обн. 11.01.1950 г.

46. През 1947 г. с. Княз Александрово се преименува на с. Александрово с министерска заповед № 2127/обн. 13.05.1947 г.

47. През 1997 г. с. Долна махала се преименува на с. Долно Големанци с Указ № 237/обн. 23.06.1997 г.

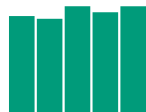
48. През 1950 г. с. Старо село се преименува на с. Николово с Указ № 663/обн. 29.12.1950 г.

49. През 1946 г. с. Княгиня Надежда се преименува на с. Нова Надежда с министерска заповед № 6628/обн. 29.09.1946 г.

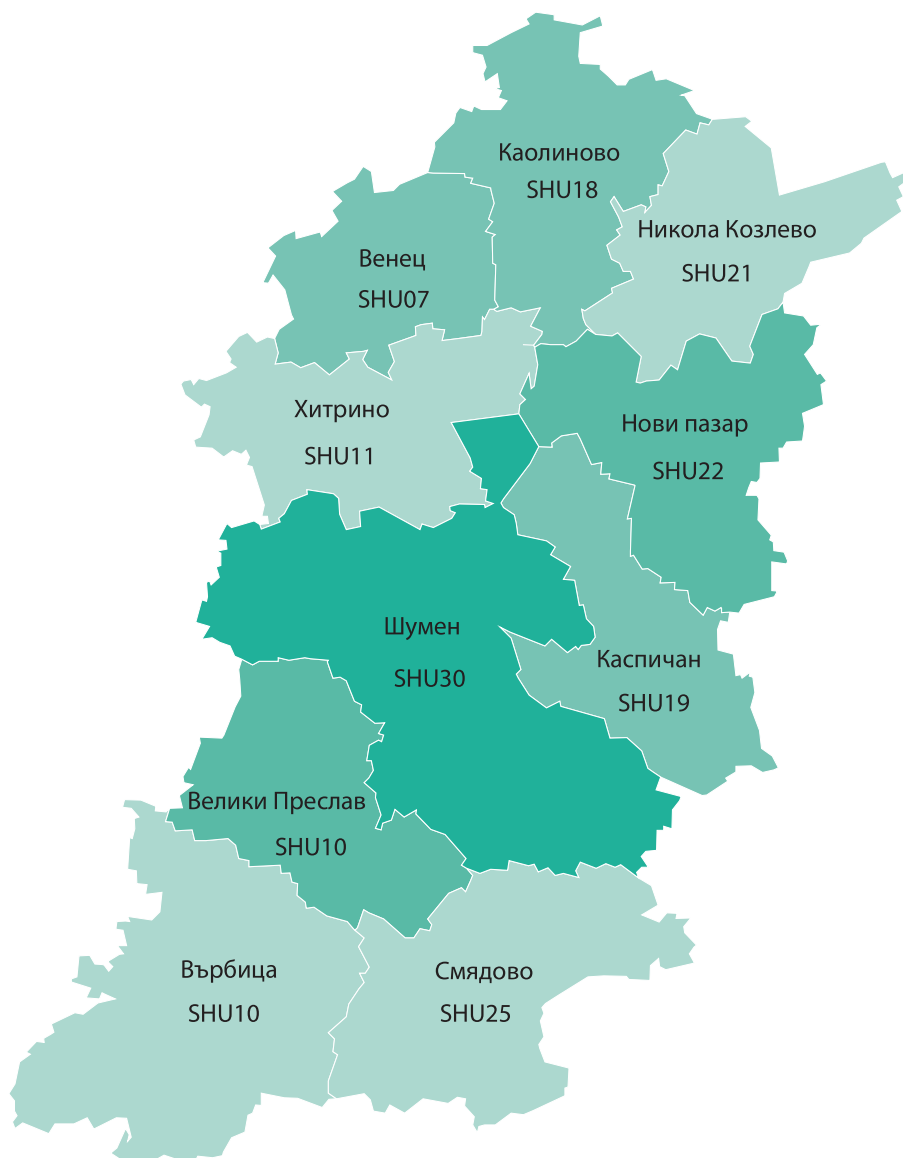
50. През 1947 г. с. Кириловец се преименува на с. Стамболийски с министерска заповед № 1190/обн. 25.03.1947 г.

51. През 1969 г. към гр. Хасково е присъединено с. Болярово с Указ № 267/обн. 21.03.1969 г.

52. Към 1.02.2011 г. няма население.

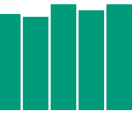


27. ОБЛАСТ ШУМЕН



Гъ̀стота на населението - д./кв. км

- Под 29.0
- 29.1 - 44.0
- 44.1 - 77.0
- 77.1 - 150.0
- 150.1 - 410.0
- Над 410.0



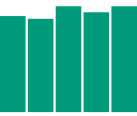
27.1. Население според преброяванията по общини и населени места

Код по ЕКАТТЕ	Общини Населени места	Налично население към				Постоянно население към					Административно-териториални промени
		31.12.1934	31.12.1946	1.12.1956	1.12.1965	2.12.1975	4.12.1985	4.12.1992	1.03.2001	1.02.2011	
	Област Шумен	208552	219915	222837	243416	253437	254835	220320	204378	180528	1
	Община Велики Преслав	17253	17026	17989	21092	21565	20028	17682	16276	13382	
58222	гр. Велики Преслав	4591	4614	6000	8796	11298	10878	9969	9306	7694	2, 3
23340	с. Драгоево	2733	2744	2539	2310	1942	1669	1455	1229	860	
30942	с. Златар	2874	2803	2492	2429	1868	1560	1418	1285	1032	
32723	с. Имренчево	871	888	862	822	616	540	479	469	353	
39133	с. Кочово	1725	1599	1547	1493	1204	974	869	810	688	
48132	с. Миланово	472	370	415	767	758	796	698	660	619	4
48862	с. Мокреш	272	274	252	411	470	452	344	330	315	
49148	с. Мостич	460	433	498	543	509	548	407	383	298	5
54273	с. Осмар	1120	1126	1019	1025	810	628	517	349	303	
70278	с. Суха река	442	469	452	354	277	227	156	164	96	
73170	с. Троица	1255	1211	1310	1426	1226	1185	873	852	755	
78210	с. Хан Крум	438	495	603	716	587	571	497	439	369	6
	Община Венец	14231	15546	14355	15161	14329	13212	9438	8042	7137	7
05685	с. Борци	1276	1348	1116	1036	1025	1023	684	614	571	
05966	с. Боян	915	958	932	1032	1099	903	533	475	416	8
06865	с. Буйновица	613	688	689	768	637	522	344	240	235	
10642	с. Венец	1495	1519	1644	1691	1518	1554	944	840	709	
14132	с. Габрица	931	988	867	975	831	708	616	506	433	
20643	с. Денница	412	496	351	332	319	278	193	148	125	
23724	с. Дренци	357	453	502	477	453	545	345	340	289	
32562	с. Изгрев	1256	1437	1452	1652	1431	1245	779	720	844	
36155	с. Капитан Петко	1065	1158	1101	1265	1367	1174	765	594	493	
54119	с. Осеновец	1016	1113	886	848	751	751	531	449	401	
69729	с. Страхилица	441	420	301	305	242	187	127	111	82	
80772	с. Черна	1052	1264	886	756	616	541	405	330	х	34
81061	с. Черноглавци	1363	1462	1163	1290	1194	973	763	600	574	
87610	с. Ясенково	2039	2242	2465	2734	2846	2808	2409	2075	1965	
	Община Върбица	15561	17161	15026	14744	14116	13594	11841	11249	10391	9
05075	с. Божурово	х	х	501	574	561	542	414	291	242	10
07692	с. Бяла река	2132	2392	2034	1920	1625	1645	1308	1166	1181	
12766	гр. Върбица	2486	2589	2616	2866	3159	3343	3437	3668	3325	11
32113	с. Иваново	1161	1271	1172	1033	941	767	671	559	489	
38306	с. Конево	906	974	620	603	590	460	319	268	254	
39298	с. Крайгорци	175	215	247	292	312	329	230	208	206	
41054	с. Кьолмен	305	309	221	159	167	131	109	98	80	
43949	с. Ловец	1204	1306	1075	785	751	522	493	444	403	12
46773	с. Маломир	747	782	561	470	506	563	570	517	489	
47785	с. Менгишево	862	997	953	906	702	680	492	459	458	
47915	с. Методиево	1441	1584	1174	1253	1075	835	642	507	393	

27.1. Население според преброяванията по общини и населени места

(Продължение)

Код по ЕКАТТЕ	Общини Населени места	Налично население към				Постоянно население към					Административно-териториални промени
		31.12.1934	31.12.1946	1.12.1956	1.12.1965	2.12.1975	4.12.1985	4.12.1992	1.03.2001	1.02.2011	
51785	с. Нова Бяла река	764	883	541	561	514	592	572	566	565	
68847	с. Станянци	484	596	642	723	806	847	629	601	559	
70398	с. Сушина	740	806	690	671	535	439	367	351	319	
73537	с. Тушовица	1219	1341	1263	1141	1097	1120	992	961	851	
81222	с. Чернооково	935	1116	716	787	775	779	596	585	577	
	Община Каолиново	19648	20652	20917	22364	20916	19424	13556	12544	12093	
06094	с. Браничево	1573	1839	1935	2106	2131	1929	1414	1265	1318	
18188	с. Гусла	594	638	729	864	864	850	702	682	614	
21811	с. Дойранци	1361	1184	1054	988	891	721	632	549	489	
21960	с. Долина	965	936	850	773	685	621	543	512	484	
30137	с. Загориче	825	960	1057	1251	1171	969	772	693	678	
36079	гр. Каолиново	2410	2338	2459	2918	3270	2739	1646	1559	1462	13, 14
37232	с. Климент	1906	2064	2083	2246	2142	1935	1198	1060	1028	15
43846	с. Лиси връх	535	529	408	292	133	67	85	68	49	
44865	с. Лятно	1169	1114	1086	994	853	889	747	605	564	
51158	с. Наум	827	862	915	992	867	821	451	438	423	
53521	с. Омарчево	411	419	386	313	130	88	80	53	29	
58485	с. Пристое	1149	1410	1521	1736	1638	1747	1052	1004	977	14
66531	с. Сини вир	1235	1363	1405	1307	962	808	617	571	548	
68388	с. Средковец	759	727	761	899	871	886	654	662	603	
72549	с. Тодор Икономово	2822	3113	3133	3486	3201	3399	2227	2094	2135	14
73554	с. Тъкач	1107	1156	1135	1199	1107	955	736	729	692	
	Община Каспичан	14024	13554	13119	13355	12612	11490	10483	9808	7976	
12838	с. Върбяне	945	991	806	718	635	495	318	311	265	
31084	с. Златна нива	1207	1272	1061	956	784	686	613	637	618	
36587	гр. Каспичан	1539	1929	2566	3629	3997	5909	3955	3689	3116	16, 17
36590	с. Каспичан	1627	1537	1674	1702	1676	х	1479	1570	1356	16
38804	с. Косово	852	773	651	620	407	384	392	341	240	
41109	с. Кюлевча	2168	2070	1771	1537	1153	790	671	595	347	
47319	с. Марково	1958	1700	1391	1356	1314	1004	1011	941	758	
48773	с. Могила	1455	1264	1283	1108	968	772	678	530	370	
56770	гр. Плиска	2273	2018	1916	1729	1678	1450	1366	1194	906	18
	Община Никола Козлево	15322	13536	12529	12465	11151	9967	8427	7157	6100	
10330	с. Векилски	1294	758	618	547	400	272	201	134	78	
12509	с. Вълнари	2076	2073	2021	2129	2101	2154	1788	1648	1549	
36194	с. Каравелово	971	962	905	746	672	657	426	411	318	
39548	с. Красен дол	1503	1221	1004	708	529	277	247	169	131	
39760	с. Крива река	991	953	782	707	614	596	526	489	495	
51651	с. Никола Козлево	1398	1486	1395	1529	1186	1025	1126	902	802	
56071	с. Пет могили	2427	2076	2109	2353	2047	1962	1498	1308	1133	
63269	с. Ружица	1215	1126	1040	1078	1075	866	580	398	315	



27.1. Население според преброяванията по общини и населени места

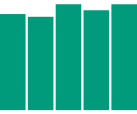
(Продължение)

Код по ЕКАТТЕ	Общини Населени места	Налично население към				Постоянно население към					Административно-териториални промени
		31.12.1934	31.12.1946	1.12.1956	1.12.1965	2.12.1975	4.12.1985	4.12.1992	1.03.2001	1.02.2011	
77582	с. Хърсово	953	1013	885	920	886	611	510	440	307	
78032	с. Цани Гинчево	1680	1010	897	927	786	787	698	578	355	
78656	с. Църквица	814	858	873	821	855	760	827	680	617	
	Община Нови пазар	20609	20759	22527	24293	25685	24843	20985	19559	16879	
03126	с. Беджене	681	440	318	238	124	81	67	36	14	
11819	с. Войвода	1296	1295	1320	1111	990	859	630	573	421	
27471	с. Енево	684	707	662	530	556	463	443	460	390	
29391	с. Жилино	574	457	339	279	254	193	194	178	157	
30274	с. Зайчино ореше	944	865	797	557	472	320	316	268	205	
32353	с. Избул	938	926	898	851	698	614	376	368	269	
48386	с. Мировци	1693	1587	1165	1229	841	654	629	514	375	
52009	гр. Нови пазар	4550	5477	9138	12467	15754	16316	14284	13494	12000	
55292	с. Памукчии	2045	2197	2191	2167	2117	2098	1358	1297	1124	
56486	с. Писарево	1047	986	771	507	304	213	172	90	39	
58027	с. Правенци	1053	1084	803	800	539	463	353	284	237	
58205	с. Преселка	1096	1034	881	708	482	365	323	270	220	
66353	с. Сечище	812	641	488	405	312	248	205	167	105	
68744	с. Стан	1061	899	824	641	617	506	523	520	398	
69506	с. Стоян Михайловски	1703	1727	1530	1461	1373	1260	938	888	818	
73300	с. Тръница	432	437	402	342	252	190	174	152	107	
	Община Смядово	16085	17424	15709	13889	11753	10469	9519	8242	6698	
00330	с. Александрово	579	670	543	363	233	149	136	111	75	
07729	с. Бял бряг	1071	1196	969	945	652	545	431	337	249	
10762	с. Веселиново	2005	2341	1986	1701	1463	1184	987	819	593	
29177	с. Желъд	377	453	350	277	208	153	136	116	71	
40840	с. Кълново	919	969	845	661	439	316	268	243	161	
52310	с. Ново Янково	557	604	497	402	287	170	207	175	120	
62732	с. Риш	1898	2210	2128	1947	1629	1225	1111	961	748	
67708	гр. Смядово	5733	6044	5916	5342	5013	5303	5043	4430	3846	19
80950	с. Черни връх	427	524	451	397	282	203	208	187	135	
87429	с. Янково	2519	2413	2024	1854	1547	1221	992	863	700	
	Община Хитрино	17246	18741	17442	16440	14889	12523	8219	7045	6223	20
02244	с. Байково	488	583	586	548	487	451	261	187	169	
04430	с. Близнаци	1074	1118	943	651	507	390	281	255	206	
11257	с. Висока поляна	762	794	827	856	834	661	317	259	207	
12663	с. Върбак	1767	1831	1301	999	705	514	408	375	318	
21289	с. Длъжко	735	784	511	479	437	413	212	179	149	
21405	с. Добри Войниково	798	805	726	603	504	429	209	197	175	
27067	с. Единаковци	657	740	630	618	539	375	239	159	144	
29341	с. Живково	1293	1467	1360	1330	1179	939	675	631	564	21
30421	с. Звегор	681	679	679	679	660	611	431	321	269	

27.1. Население според преброяванията по общини и населени места

(Продължение и край)

Код по ЕКАТТЕ	Общини Населени места	Налично население към				Постоянно население към					Административно-териториални промени
		31.12.1934	31.12.1946	1.12.1956	1.12.1965	2.12.1975	4.12.1985	4.12.1992	1.03.2001	1.02.2011	
32250	с. Иглика	671	767	637	530	487	406	310	260	204	22
35417	с. Калино	615	628	673	364	331	291	215	188	174	
35969	с. Каменяк	1455	1638	1228	1049	854	749	621	545	475	
61697	с. Развигорово	904	911	752	988	679	501	296	275	217	
67283	с. Сливак	612	789	778	674	506	380	257	230	167	
68802	с. Становец	359	309	264	173	84	40	45	34	30	
70099	с. Студеница	700	794	853	979	979	926	719	538	342	
72285	с. Тервел	669	733	753	705	751	579	442	344	237	
72401	с. Тимарево	1650	1768	1721	1771	1787	1643	1031	879	848	23
73050	с. Трем	1025	1053	1192	1252	1153	871	422	327	296	
14516	с. Хитрино	331	550	1028	1192	1426	1354	828	862	720	20
80772	с. Черна	x	x	x	x	x	x	x	x	312	34
	Община Шумен	58573	65516	73224	89613	106421	119285	110170	104456	93649	24
03633	с. Белокопитово	372	373	382	343	326	250	211	209	145	
04265	с. Благово	304	265	214	200	169	133	124	115	99	25
10176	с. Васил Друмев	671	755	605	466	409	324	330	284	254	24
10464	с. Велино	1228	1305	1162	1085	837	537	465	400	323	26
10882	с. Ветрище	433	480	455	496	387	346	301	223	195	24
10923	с. Вехтово	1121	1217	1150	1073	920	809	696	690	555	24
17573	с. Градище	1403	1595	1459	1466	1254	1253	992	898	626	
20938	с. Дибич	1269	1334	1173	1408	1413	1314	1176	1072	1019	24
23813	с. Друмево	2434	2272	2155	1905	1703	1513	1269	1059	940	27, 24
32158	с. Ивански	3260	3392	2943	2638	2372	1866	1707	1648	1543	28, 24
32706	с. Илия Блъсково	709	792	729	713	497	382	378	436	374	24
37135	с. Кладенец	518	512	439	391	268	233	218	154	111	24
41188	с. Коньовец	x	x	x	x	x	813	552	490	353	29
38892	с. Костена река	383	415	257	200	83	63	71	72	49	24
44032	с. Лозево	670	670	546	458	387	398	337	348	332	30
46053	с. Мадара	1545	1652	1548	1830	1806	1698	1519	1367	1158	31
47161	с. Мараш	838	884	899	845	736	561	585	599	492	
52132	с. Новосел	1677	1732	1544	1295	1109	927	879	654	517	
53240	с. Овчарово	861	851	734	486	300	215	227	176	149	24, 32
55316	с. Панайот-Волово	666	746	704	653	570	458	392	324	282	
61443	с. Радко Димитриево	754	640	624	593	480	407	365	372	285	24
65187	с. Салманово	1680	1699	1482	1555	1462	1129	1014	931	750	
68504	с. Средня	1393	1428	1362	1212	988	816	514	414	314	
69924	с. Струино	849	821	722	644	480	354	380	370	328	
78104	с. Царев брод	2435	2573	2885	1681	1791	1717	1581	1522	1271	
80546	с. Черенча	1222	1363	1154	1075	899	719	497	415	330	
83510	гр. Шумен	29878	35750	45897	64902	84775	100050	93390	89214	80855	33



27.2. АДМИНИСТРАТИВНО-ТЕРИТОРИАЛНИ ПРОМЕНИ

1. С Указ № 1/5.01.1999 г. на президента на Република България, обн., ДВ, бр. 2/1999 г., са утвърдени границите и административните центрове на новите 28 области.

2. През 1971 г. към гр. Преслав е присъединено с. Кирково с Указ № 757/обн. 8.05.1971 г.

3. През 1993 г. гр. Преслав е преименуван на гр. Велики Преслав с Указ № 206/обн. 10.09.1993 г. Със същия указ е променено и наименованието на общината - на Велики Преслав.

4. През 1950 г. с. Владимирци е преименувано на с. Миланово с Указ № 141/ обн. 25.03.1950 г.

5. През 1968 г. с. Алусиян е преименувано на с. Мостич с Указ № 174/обн. 7.03.1968 г.

6. През 1977 г. с. Цар Крум е преименувано на с. Хан Крум с Указ № 1125/обн. 2.08.1977 г.

7. Уточнени данни за 1946 и 1956 г.

8. През 1960 г. към с. Боян е присъединено с. Дживгарци с Указ № 582/обн. 29.12.1959 г.

9. Включително населението на заличените поради изселване с Указ № 881/обн. 30.11.1965 г. населени места:

Населени места	Брой на населението			Година на изселване
	1934	1946	1956	
с. Виница	1369	1452	1430	1965
с. Староселка	636	774	438	1965

10. През 1956 г. населено място Долна махала от с. Чернооково е признато за село Божурово с Указ № 317/обн. 13.12.1955 г.

11. През 1974 г. с. Върбица е признато за град с Указ № 1942/обн. 17.09.1974 г.

12. През 1947 г. с. Евдокия е преименувано на с. Ловец с министерска заповед № 1190/обн. 25.03.1947 г.

13. През 1971 г. към с. Каолиново е присъединено с. Боймир с Указ № 757/обн. 8.05.1971 г., а през 1974 г. са присъединени и селата Кус, Пристое и Тодор Икономово с Указ № 1942/обн. 17.09.1974 г. С последния указ с. Каолиново е признато за град през 1974 г.

14. През 1978 г. с. Пристое и с. Тодор Икономово са отделени от гр. Каолиново с Указ № 2294/обн. 26.12.1978 г.

15. През 1954 г. с. Климент е образувано от сливането на селата Свети Климент и Свети Горазд с Указ № 356/обн. 7.12.1954 г.

16. През 1964 г. гарово селище Каспичан е признато за град с Указ № 546/обн. 15.09.1964 г. През 1976 г. към гр. Каспичан са присъединени селата Калугерица и Каспичан с Указ № 202/обн. 2.03.1976 г.

17. През 1991 г. е отделен кв. Каспичан от гр. Каспичан и е признат за самостоятелно населено място с наименование с. Каспичан с Указ № 250/обн. 12.08.1991 г.

18. През 1981 г. с. Плиска е признато за град с Указ № 2190/обн. 20.10.1981 г.

19. През 1964 г. с. Смядово е признато за селище от градски тип с Указ № 546/обн. 15.09.1964 г., а през 1969 г. - за град с Указ № 829/обн. 29.08.1969 г.

20. През 1987 г. община Гара Хитрино е преименувана на община Хитрино с Указ 2704/обн. 28.08.1987 г. Със същия указ гарово селище Гара Хитрино е преименувано на с. Хитрино.

21. През 1950 г. с. Червена скала е преименувано на с. Живково с Указ № 131/обн. 14.03.1950 г.

22. През 1950 г. с. Калайджийско е преименувано на с. Иглика с Указ № 236/обн. 28.05.1950 г.

23. През 1957 г. към с. Тимарево е присъединено с. Хасово с Указ № 183/обн. 14.05.1957 г. През 1985 г. с. Тимарево е преименувано на с. Равнец с Указ № 2664/обн. 23.08.1985 г. През 1998 г. с. Равнец е преименувано на с. Тимарево с Указ № 109/обн. 30.03.1998 г.

24. През 1987 г. е закрыта община Ивански и включените в състава ѝ населени места се присъединяват към община Шумен с Указ № 3005/обн. 9.10.1987 г.

25. През 1934 г. с. Керемедин е преименувано на с. Благово с министерска заповед № 3775/обн. 7.12.1934 г.

26. През 1950 г. с. Доктор Стамболски е преименувано на с. Велино с Указ № 131/обн. 14.03.1950 г. През 1999 г. с. Велино от община Хитрино е присъединено към община Шумен с Указ № 216/обн. 14.07.1999 г.

27. През 1959 г. към с. Друмево е присъединено с. Желез с Указ № 513/обн. 24.11.1959 г.

28. През 1950 г. с. Злокучен е преименувано на с. Ивански с Указ № 131/обн. 14.03.1950 г.

29. През 1981 г. районът на племенно-животновъдния комплекс „Васил Коларов“ към гр. Шумен е признат за населено място и е преименуван на с. Коньовец с Указ № 583/обн. 14.04.1981 г.

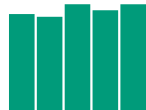
30. През 1950 г. с. Митрополит Симеон е преименувано на с. Лозево с Указ № 3/обн. 11.01.1950 г.

31. През 2000 г. с. Мадара от община Капичан е присъединено към община Шумен с Указ № 173/обн. 21.07.2000 г.

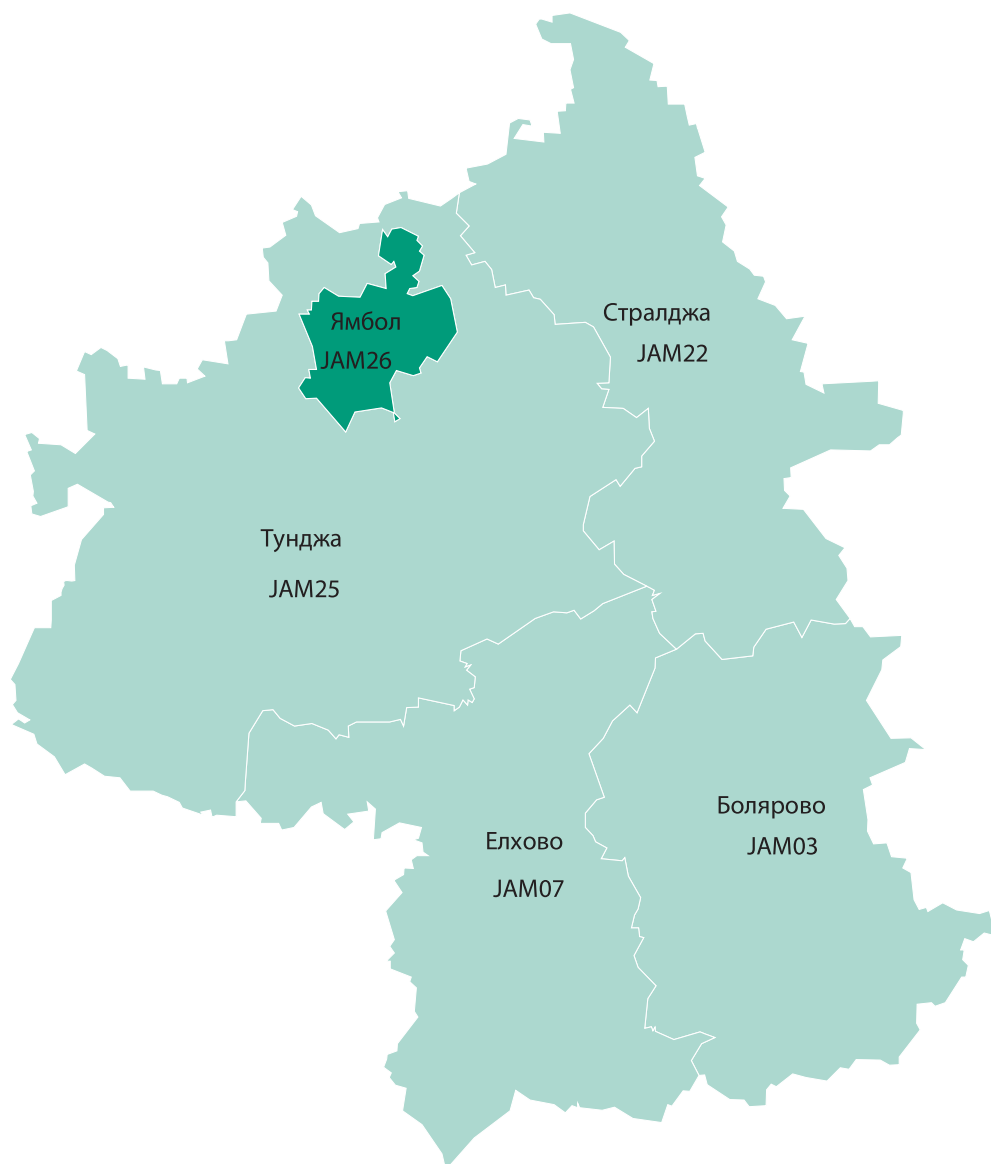
32. През 1959 г. със с. Овчарово е слято с. Сливенци с Указ № 582/обн. 29.12.1959 г. През 1986 г. кв. Сливенци е отделен от с. Овчарово и е признат за самостоятелно село с Указ № 970/обн. 4.04.1986 г. в състава на област Добрич.

33. През 1971 г. към гр. Шумен е присъединено с. Дивдядово с Указ № 757/обн. 8.05.1971 г. През 1978 г. към гр. Шумен са присъединени с. Макак и с. Мътница с Указ № 45/обн. 20.01.1978 г.

34. През 2002 г. с. Черна е отделено от община Венец и е присъединено към община Хитрино с Указ № 311/обн. 1.10.2002 г.

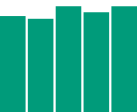


28. ОБЛАСТ ЯМБОЛ



Гъстота на населението - д./кв. км

- Под 29.0
- 29.1 - 44.0
- 44.1 - 77.0
- 77.1 - 150.0
- 150.1 - 410.0
- Над 410.0



28.1. Население според преброяванията по общини и населени места

Код по ЕКАТТЕ	Общини Населени места	Налично население към				Постоянно население към					Административно-териториални промени
		31.12.1934	31.12.1946	1.12.1956	1.12.1965	2.12.1975	4.12.1985	4.12.1992	1.03.2001	1.02.2011	
	Област Ямбол	157660	177627	187278	187381	182038	182034	175839	156070	131447	1
	Община Болярово	19789	21667	18887	14909	10096	8546	7454	5638	4160	
05284	гр. Болярово	1687	1777	1706	1663	1326	1793	1916	1515	1231	2
11658	с. Воден	1888	1937	1615	1336	945	713	581	420	347	3
12588	с. Вълчи извор	255	272	220	182	129	85	72	52	41	
15881	с. Голямо Крушево	1719	1923	1843	1519	1086	849	654	461	272	
17097	с. Горска поляна	1202	1274	1074	666	409	333	245	144	72	
20657	с. Денница	579	690	584	404	233	177	181	108	81	
24356	с. Дъбово	642	758	726	452	285	213	160	111	72	
31019	с. Златиница	487	561	462	304	200	182	134	79	42	
32264	с. Иглика	199	283	281	203	92	68	44	21	18	
35756	с. Камен връх	717	841	724	397	163	129	105	62	28	
39356	с. Крайново	311	348	330	218	138	102	84	60	45	
46704	с. Малко Шарково	644	723	640	568	443	367	289	235	205	
46958	с. Мамарчево	1799	2043	1793	1473	1090	910	702	535	370	
53504	с. Оман	738	855	769	474	269	184	174	123	81	
57652	с. Попово	1579	1703	1477	1334	931	609	479	422	317	
63272	с. Ружица	635	672	646	608	382	279	229	184	111	
66679	с. Ситово	503	581	497	381	196	125	95	66	72	
69208	с. Стефан-Караджово	1648	1626	1334	1180	975	847	827	699	514	
69674	с. Странджа	1241	1393	886	587	249	145	128	70	42	
83051	с. Шарково	1316	1407	1280	960	555	436	355	271	199	
	Община Елхово	30432	33933	35884	32544	27537	25528	23995	20552	16219	
05520	с. Борисово	854	970	881	652	334	263	231	177	85	
06001	с. Бояново	2006	2224	2482	2661	2188	1850	1573	971	700	
12530	с. Вълча поляна	707	783	815	557	367	243	196	133	117	
15730	с. Голям Дервент	857	959	937	691	356	211	181	124	61	
17748	с. Гранитово	1862	2143	2024	1838	1426	1250	1103	870	607	
21542	с. Добрич	1074	1038	763	580	360	236	195	160	93	
27382	гр. Елхово	5110	6720	10325	11314	12358	13678	13776	12394	10552	
29516	с. Жребино	1042	1127	1092	962	686	438	372	272	170	
32576	с. Изгрев	1338	1407	1389	1178	1001	859	752	694	597	
36909	с. Кирилово	1609	1638	1482	1215	894	652	544	502	321	
43116	с. Лалково	972	1044	856	706	407	249	209	164	104	
43459	с. Лесово	2921	3033	2725	2288	1662	1319	1101	940	616	
46615	с. Малко Кирилово	227	224	260	163	71	38	35	35	18	
46797	с. Маломирово	1682	1721	1575	1253	826	588	518	473	360	
46904	с. Малък манастир	1553	1648	1639	1465	1179	1103	966	799	513	
47768	с. Мелница	1563	1655	1431	1246	878	685	627	490	295	
58801	с. Пчела	987	1131	1127	1063	883	702	614	523	447	
61738	с. Раздел	1694	1871	1714	1290	922	647	526	371	237	

28.1. Население според преброяванията по общини и населени места

(Продължение)

Код по ЕКАТТЕ	Общини Населени места	Налично население към				Постоянно население към					Административно-териториални промени
		31.12.1934	31.12.1946	1.12.1956	1.12.1965	2.12.1975	4.12.1985	4.12.1992	1.03.2001	1.02.2011	
66980	с. Славейково	549	538	461	243	66	39	46	44	24	
69883	с. Стройно	455	491	440	256	119	77	99	81	37	4
73328	с. Трънково	581	663	600	479	365	291	238	229	163	
81121	с. Чернозем	789	905	866	444	189	110	93	106	102	
	Община Стралджа	29630	32445	31347	27391	22514	18822	18074	15828	12781	5
00343	с. Александрово	1373	1384	1188	904	625	446	378	265	177	5
00816	с. Атолово	828	854	827	635	436	268	241	241	200	
04786	с. Богорово	522	624	633	417	302	196	178	165	85	5
11661	с. Воденичане	964	1054	1261	1112	910	749	661	563	404	
11908	с. Войника	1759	1958	1844	1416	1088	939	827	642	389	5
20804	с. Джинот	601	704	748	666	606	465	386	352	275	
30898	с. Зимница	1856	2031	2303	2302	2329	2181	2183	2009	1804	
32771	с. Иречеково	1973	2202	2031	1736	1230	836	749	642	455	
35794	с. Каменец	1459	1497	1326	1169	937	834	739	586	425	6, 5
43615	с. Леярово	586	673	590	376	260	189	144	74	37	5
44118	с. Лозенец	1403	1562	1360	1124	896	682	668	633	616	
44666	с. Люлин	1158	1227	1068	913	624	400	396	291	183	5
46303	с. Маленово	1347	1593	1332	1098	686	449	477	404	309	7
51384	с. Недялско	1821	1884	1824	1525	1014	731	625	458	280	5
55244	с. Палаузово	993	1121	773	643	431	352	267	204	142	
57409	с. Поляна	1389	1541	1469	1213	842	627	540	415	253	5
58003	с. Правдино	1135	1272	1175	883	501	350	298	237	128	5
59046	с. Първенец	1471	1611	1421	1264	889	644	559	449	269	5
65406	с. Саранско	590	662	553	344	259	205	202	171	138	5
69660	гр. Стралджа	4926	5370	5963	6161	6360	6220	6613	6220	5702	8
72076	с. Тамарино	941	1036	1029	875	721	580	493	406	220	5
80220	с. Чарда	535	585	629	615	568	479	450	401	290	
	Община Тунджа	52889	59006	58827	54072	46125	39145	34819	31403	24155	9
00758	с. Асеново	505	550	537	453	308	217	190	168	95	11
03229	с. Безмер	1748	1867	1978	1913	2093	1941	1506	1452	1143	
05308	с. Болярско	1073	1192	1153	948	741	527	496	431	317	
05863	с. Ботево	1699	1888	1812	1769	1642	1458	1331	1235	915	10
05952	с. Бояджик	2122	2473	2498	2437	2209	2039	1851	1646	1375	10
10776	с. Веселиново	594	798	770	934	1024	1117	1143	1185	1174	
10985	с. Видинци	452	478	401	199	88	64	80	75	27	12, 11
32740	с. Генерал Инзово	2655	2824	2671	2574	2183	1858	1547	1230	870	13, 11
14725	с. Генерал Тошево	1590	1759	1625	1395	1011	784	638	537	355	10
15789	с. Голям манастир	1848	1888	1899	1610	1140	890	698	529	373	10
18259	с. Гълъбинци	1702	1889	1784	1445	1116	805	648	550	364	10
23501	с. Дражево	767	861	987	925	880	839	756	801	690	14
23557	с. Драма	752	843	811	651	383	212	218	177	78	11

28.1. Население според преброяванията по общини и населени места

(Продължение и край)

Код по ЕКАТТЕ	Общини Населени места	Налично население към				Постоянно население към					Административно-териториални промени
		31.12.1934	31.12.1946	1.12.1956	1.12.1965	2.12.1975	4.12.1985	4.12.1992	1.03.2001	1.02.2011	
23978	с. Дряново	696	764	710	624	423	303	247	207	110	11
30096	с. Завой	528	527	619	721	839	870	895	955	1028	
30956	с. Златари	959	1047	959	798	530	423	359	288	176	15, 10
35028	с. Кабиле	758	905	1050	1102	1273	1253	1183	1187	984	16
35609	с. Калчево	877	1040	1044	1016	915	864	772	690	514	17
36200	с. Каравелово	1497	1726	1659	1373	1018	781	604	472	339	11
37681	с. Козарево	517	624	508	518	496	473	415	434	391	
38279	с. Коневец	490	640	885	808	599	385	307	269	204	11
40018	с. Крумово	1255	1513	2254	1939	1168	852	769	730	577	11
40484	с. Кукорено	1046	1216	1157	1270	1600	1828	1807	1775	1550	
46783	с. Маломир	3238	3469	3352	3303	2540	2043	1729	1375	820	11
47562	с. Меден кладенец	802	886	879	827	688	506	413	355	248	10
47682	с. Межда	672	798	750	739	490	393	346	305	179	10
48101	с. Миладиновци	1275	1515	1510	1206	720	537	532	413	281	11
48787	с. Могила	564	616	609	575	583	526	543	501	457	
53299	с. Овчи кладенец	2265	2399	2361	2383	1992	1570	1168	1020	520	10
53480	с. Окоп	1054	1141	944	842	890	803	808	806	679	11
56873	с. Победа	1398	1686	1616	1444	1354	1041	935	831	557	11
62757	с. Робово	549	574	616	506	313	218	176	162	134	11
62921	с. Роза	2020	2187	2243	2093	2031	1901	1643	1533	1226	18
65036	с. Савино	904	908	801	708	506	397	333	274	174	10
66456	с. Симеоново	1211	1254	1210	1015	795	506	440	421	285	11
66737	с. Скалица	2127	2205	2265	2247	1512	1333	1076	880	596	19, 10
67177	с. Сламино	838	937	805	720	554	352	292	227	186	11
68878	с. Стара река	195	235	232	260	289	254	256	301	292	
72240	с. Тенево	2769	3418	3339	3003	2879	2462	2354	2001	1509	20, 11
73657	с. Търнава	588	592	582	510	424	303	349	275	196	9
77030	с. Хаджидимитрово	667	742	964	821	784	667	620	647	635	
77150	с. Ханово	1738	1949	1786	1578	1380	1117	986	869	647	11
80217	с. Чарган	896	1082	1088	947	1003	883	840	727	574	
80306	с. Челник	989	1101	1104	923	719	550	520	457	311	11
	Община Ямбол	24920	30576	42333	58465	75766	89993	91497	82649	74132	
87374	гр. Ямбол	24920	30576	42333	58465	75766	89993	91497	82649	74132	

28.2. АДМИНИСТРАТИВНО-ТЕРИТОРИАЛНИ ПРОМЕНИ

1. С Указ № 1/5.01.1999 г. на президента на Република България, обн., ДВ, бр. 2/1999 г., са утвърдени границите и административните центрове на новите 28 области.

2. През 1963 г. с. Болярово е признато за селище от градски тип с Указ № 546/обн. 15.09.1963 г., а през 1974 г. - за град с Указ № 1942/обн. 17.09.1974 г.

3. През 1940 г. към с. Воден е присъединен с. Малък Воден с министерска заповед № 3080/обн. 23.11.1940 г.

4. През 1960 г. с. Свети Илия е преименувано на с. Стройно с Указ № 169/обн. 10.05.1960 г.

5. През 1987 г. с Указ № 3005/обн. 9.10.1987 г. е закрыта община Войника и включените в нея населени места са присъединени към община Стралджа.

6. През 1950 г. с. Телец е преименувано на с. Каменец с Указ № 360/обн. 2.08.1950 г.

7. През 1951 г. с. Пашино е преименувано на с. Маленово с Указ № 107/обн. 13.03.1951 г.

8. През 1964 г. с. Стралджа е признато за селище от градски тип с Указ № 546/обн. 15.09.1964 г., а през 1969 г. - за град с Указ № 829/обн. 29.08.1969 г.

9. През 1987 г. е създадена община Тунджа с административен център гр. Ямбол с Указ № 3005/обн. 9.10.1987 г. Тя включва с. Търнава от община Стралджа и всички населени места на бившите общини Скалица и Тенево.

10. През 1987 г. е закрыта община Скалица и всички населени места, включени в състава ѝ, са прехвърлени към община Тунджа с Указ № 3005/обн. 9.10.1987 г.

11. През 1987 г. е закрыта община Тенево и всички населени места, включени в състава ѝ, са прехвърлени към община Тунджа с Указ № 3005/обн. 9.10.1987 г.

12. През 1950 г. с. Видин е преименувано на с. Видинци с Указ № 131/обн. 14.03.1950 г.

13. През 1951 г. с. Генерал Инзово е преименувано на с. Инзово с Указ № 47/обн. 9.02.1951 г., а през 1975 г. с. Инзово е преименувано на с. Генерал Инзово с Указ № 889/обн. 20.05.1975 г.

14. През 1950 г. с. Борисово е преименувано на с. Дражево с Указ № 45/обн. 8.02.1950 г.

15. През 1951 г. с. Полковник Златарево е преименувано на с. Златари с Указ № 47/обн. 9.02.1951 г.

16. През 1950 г. с. Извор е преименувано на с. Кабиле с Указ № 360/обн. 2.08.1950 г.

17. През 1951 г. с. Митириз е преименувано на с. Калчево с Указ № 47/обн. 9.02.1951 г.

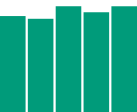
18. През 1951 г. с. Гюлово е преименувано на с. Роза с Указ № 47/обн. 9.02.1951 г.

19. През 1978 г. към с. Скалица е присъединено с. Кунево с Указ № 2294/обн. 26.12.1978 г.

20. През 1950 г. с. Тервел е преименувано на с. Тенево с Указ № 360/обн. 2.08.1950 г.

**III. АЗБУЧНИК
НА
НАСЕЛЕНИТЕ
МЕСТА**





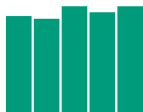
Азбучник на населените места

Код по ЕКАТТЕ	Населено място	Област	Община	Страница
00014	с. Абланица	Благоевград	Хаджидимово	57
00028	с. Абланица	Ловеч	Ловеч	171
00881	с. Абланица	Пазарджик	Велинград	189
00031	с. Абрит	Добрич	Крушари	134
00059	с. Аврамово	Благоевград	Якоруда	57
00062	с. Аврамово	Кърджали	Ардино	141
00084	с. Аврен	Варна	Аврен	77
00093	с. Аврен	Кърджали	Крумовеград	145
00103	с. Агато	Габрово	Севлиево	120
00117	с. Азманите	Габрово	Трявна	121
00895	с. Айдемир	Силистра	Силистра	240
00148	с. Айрово	Кърджали	Кърджали	147
00151	гр. Айтос	Бургас	Айтос	65
00165	с. Аканджиево	Пазарджик	Белово	189
00179	с. Акациево	Видин	Видин	100
00182	гр. Аксаково	Варна	Аксаково	77
00196	с. Аламовци	Смолян	Златоград	256
00206	с. Албанци	Кърджали	Джебел	142
00215	с. Алваново	Търговище	Търговище	304
00223	с. Алдомировци	София	Сливница	276
00254	с. Алеко Константиново	Пазарджик	Пазарджик	190
00237	с. Алеково	Велико Търново	Свищов	91
00240	с. Алеково	Силистра	Алфатар	239
00268	с. Александрия	Добрич	Крушари	134
00271	с. Александрово	Бургас	Поморие	67
00285	с. Александрово	Велико Търново	Свищов	91
00299	с. Александрово	Ловеч	Ловеч	171
00309	с. Александрово	Стара Загора	Павел баня	291
00312	с. Александрово	Търговище	Търговище	304
00326	с. Александрово	Хасково	Хасково	316
00330	с. Александрово	Шумен	Смядово	325
00343	с. Александрово	Ямбол	Стралджа	332
00360	с. Александър Стамболийски	Добрич	Генерал Тошево	131
83421	с. Алendarова	Пазарджик	Велинград	189
00388	с. Алиговска	Смолян	Смолян	258
00391	с. Алино	София	Самоков	274
00401	с. Алтимир	Враца	Бяла Слатина	107
00415	гр. Алфатар	Силистра	Алфатар	239
00429	с. Алцек	Добрич	Добрич-селска	132
00446	с. Ангел войвода	Хасково	Минерални бани	313
00432	с. Ангеларий	Добрич	Тервел	135
00456	с. Ангелов	Габрово	Габрово	115
00480	с. Анево	Пловдив	Сопот	212, 216
00494	с. Антимово	Силистра	Тутракан	241

Азбучник на населените места

(Продължение)

Код по ЕКАТТЕ	Населено място	Област	Община	Страница
00919	с. Антимово	Видин	Видин	100
00504	с. Антон	София	Антон	269
00518	гр. Антоново	Търговище	Антоново	301
00521	с. Аплаци	Велико Търново	Елена	87
00549	с. Априлово	София	Горна Малина	270
00552	с. Априлово	Стара Загора	Гълъбово	289
00566	с. Априлово	Търговище	Попово	303
52218	гр. Априлци	Ловеч	Априлци	171
00571	с. Априлци	Пазарджик	Пазарджик	190
00905	с. Априлци	Кърджали	Кирково	143
00583	с. Арбанаси	Велико Търново	Велико Търново	85
00597	с. Арда	Смолян	Смолян	258
00607	гр. Ардино	Кърджали	Ардино	141
00610	с. Арзан	Перник	Брезник	197
00624	с. Арковна	Варна	Дългопол	79
00638	с. Армения	Габрово	Габрово	115
00641	с. Армянковци	Габрово	Трявна	121
00655	с. Арнаутито	Стара Загора	Стара Загора	292
00669	с. Арпаджик	Смолян	Мадан	256
00672	с. Арчар	Видин	Димово	101
00697	с. Асен	Стара Загора	Павел баня	291
686	с. Асен	Ловеч	Тетевен	172
00702	гр. Асеновград	Пловдив	Асеновград	211
00713	с. Асеновец	Сливен	Нова Загора	247
00730	с. Асеново	Велико Търново	Стражица	92
00744	с. Асеново	Плевен	Никопол	206
00758	с. Асеново	Ямбол	Тунджа	332
00761	с. Асеновци	Плевен	Левски	206
00775	с. Аспарухово	Бургас	Карнобат	66
00789	с. Аспарухово	Варна	Дългопол	79
00792	с. Аспарухово	Монтана	Медковец	183
00802	с. Аспарухово	Плевен	Левски	206
63015	с. Атия	Бургас	Созопол	69
00816	с. Атолово	Ямбол	Стралджа	332
00828	с. Ауста	Кърджали	Момчилград	150
00833	гр. Ахелой	Бургас	Поморие	67
00847	с. Ахматово	Пловдив	Садово	215
00864	с. Ахрянско	Кърджали	Ардино	141
00878	гр. Ахтопол	Бургас	Царево	71
02018	с. Баба Стана	Ловеч	Троян	173
02021	с. Баба Тонка	Търговище	Попово	303
02035	с. Бабек	Пловдив	Брезово	211
02049	с. Бабино	Кюстендил	Бобов дол	161
02052	с. Бабинска река	Кюстендил	Бобов дол	161



Азбучник на населените места

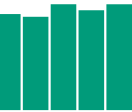
(Продължение)

Код по ЕКАТТЕ	Населено място	Област	Община	Страница
07884	с. Бабинци	Ловеч	Тетевен	172
02066	с. Бабица	Перник	Брезник	197
02076	с. Баблон	Смолян	Смолян	258
02083	с. Бабово	Русе	Сливо поле	232
02097	с. Бабук	Силистра	Силистра	240
02107	с. Бабяк	Благоевград	Белица	51
02110	с. Багалевци	Велико Търново	Елена	87
02124	с. Багра	Кърджали	Кърджали	147
02138	с. Багреници	Кюстендил	Кюстендил	162
02141	с. Багрилци	Кърджали	Крумовград	145
02155	с. Багрянка	Кърджали	Момчилград	150
02169	с. Бадевци	Велико Търново	Елена	87
02172	с. Бадино	Кюстендил	Бобошево	161
02186	с. Баева ливада	Габрово	Севлиево	120
02191	с. Баевци	Велико Търново	Елена	87
02207	с. Баевци	Габрово	Габрово	115
02213	с. Баждари	Велико Търново	Елена	87
02227	с. Байкал	Плевен	Долна Митрополия	205
02230	с. Байкалско	Перник	Радомир	199
02244	с. Байково	Шумен	Хитрино	325
02258	с. Байлово	София	Горна Малина	270
02261	с. Бакалите	Кърджали	Черноочене	151
02289	с. Бакъово	София	Своге	275
02292	с. Балабаново	Кърджали	Момчилград	150
02302	с. Балабанско	Ловеч	Троян	173
02322	с. Балабанчево	Бургас	Сунгурларе	70
02333	с. Балалея	Габрово	Дряново	118
02347	с. Баланите	Габрово	Габрово	115
02350	с. Баланово	Кюстендил	Дупница	161
02364	с. Балван	Велико Търново	Велико Търново	85
02378	с. Балванците	Габрово	Дряново	118
02381	с. Балдево	Благоевград	Гърмен	52
02395	с. Бaley	Видин	Брегово	99
02405	с. Балик	Добрич	Тервел	135
02419	с. Балиновци	Габрово	Габрово	115
02436	с. Балкан	Хасково	Стамболово	314
02453	с. Балкан махала	Пловдив	Лъки	213
02448	с. Балканец	Ловеч	Троян	173
02467	с. Балкански	Разград	Разград	225
02470	с. Балканци	Велико Търново	Стражица	92
02484	с. Балканци	Добрич	Генерал Тошево	131
02498	с. Балуци	Велико Търново	Елена	87
02508	гр. Балчик	Добрич	Балчик	131
02511	с. Балша	София (столица)	Столична	283

Азбучник на населените места

(Продължение)

Код по ЕКАТТЕ	Населено място	Област	Община	Страница
02539	с. Бальовци	София	Ихтиман	272
02542	с. Балувица	Монтана	Берковица	181
02556	с. Банари	Габрово	Дряново	118
02563	с. Бангейци	Габрово	Трявна	121
02587	с. Баниска	Русе	Две могили	231
44402	с. Баните	Смолян	Баните	255
02590	с. Баница	Враца	Враца	107
02600	с. Баничан	Благоевград	Гоце Делчев	52
02614	с. Банище	Перник	Брезник	197
02628	с. Банковец	Търговище	Антоново	301
02631	с. Банковци	Габрово	Габрово	115
02659	гр. Баня	София (столица)	Столична	284
02645	с. Баня	Перник	Трън	199
02662	с. Баново	Варна	Суворово	80
02676	гр. Банско	Благоевград	Банско	51
02689	с. Банчовци	София	Ихтиман	272
02720	гр. Баня	Пловдив	Карлово	212
02693	с. Баня	Благоевград	Разлог	54
02703	с. Баня	Бургас	Несебър	67
02717	с. Баня	Пазарджик	Панагюрище	191
02734	с. Баня	Сливен	Нова Загора	247
02748	с. Бараково	Кюстендил	Кочериново	162
02751	с. Бараци	Кърджали	Крумовград	145
02779	с. Барутин	Смолян	Доспат	256
02796	с. Басарбово	Русе	Русе	232
02806	с. Баскалци	Благоевград	Петрич	53
02810	с. Бата	Бургас	Поморие	67
02837	гр. Батак	Пазарджик	Батак	189
02823	с. Батак	Велико Търново	Павликени	91
72223	гр. Батановци	Перник	Перник	198
02854	с. Батин	Русе	Борово	231
02868	с. Батишница	Русе	Две могили	231
02871	с. Батово	Добрич	Добрич-селска	132
02885	с. Батошево	Габрово	Севлиево	120
02899	с. Батулия	София	Своге	275
02909	с. Батулци	Ловеч	Ябланица	174
02912	с. Баурене	Враца	Криводол	108
02926	с. Бахалин	София	Сливница	276
02935	с. Баховица	Ловеч	Ловеч	171
02943	с. Бахреци	Габрово	Трявна	121
02957	с. Бацова махала	Плевен	Никопол	206
02960	с. Бачево	Благоевград	Разлог	54
02974	с. Бачково	Пловдив	Асеновград	211
02991	с. Башево	Кърджали	Ардино	141



Азбучник на населените места

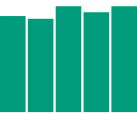
(Продължение)

Код по ЕКАТТЕ	Населено място	Област	Община	Страница
03006	с. Бащино	Кърджали	Кърджали	147
03017	с. Бащино	Силистра	Главиница	239
03023	с. Бащино	Стара Загора	Опан	291
03037	с. Баячево	Търговище	Търговище	304
03040	с. Бдинци	Добрич	Добрич-селска	132
03054	с. Беброво	Велико Търново	Елена	87
03068	с. Беглеж	Плевен	Плевен	206
03085	с. Бегово	Пловдив	Калояново	212
03099	с. Бегуновци	Перник	Брезник	197
03109	с. Бегунци	Пловдив	Карлово	212
03112	с. Беден	Смолян	Девин	255
03126	с. Беджене	Шумен	Нови пазар	325
03132	с. Бедрово	Кърджали	Черноочене	151
03143	с. Бежаново	Ловеч	Луковит	172
03157	с. Бежаново	Добрич	Генерал Тошево	131
03174	с. Безводица	Добрич	Балчик	131
03188	с. Безводно	Кърджали	Черноочене	151
03191	с. Безден	София	Костинброд	273
03201	с. Безденица	Монтана	Монтана	183
03215	с. Безмер	Добрич	Тервел	135
03229	с. Безмер	Ямбол	Тунджа	332
03232	с. Бейковци	Велико Търново	Елена	87
03246	с. Бекриите	Габрово	Габрово	115
03561	с. Бел камен	Благоевград	Якоруда	57
03263	с. Бела	Видин	Димово	101
03280	с. Бела Рада	Видин	Видин	100
03277	с. Беланица	Перник	Радомир	199
03294	с. Беласица	Благоевград	Петрич	53
03304	с. Беласица	Пловдив	Родопи	215
03318	с. Белгун	Добрич	Каварна	134
03321	с. Белев дол	Смолян	Смолян	258
03335	с. Белевехчево	Благоевград	Сандански	54
03349	с. Белеврен	Бургас	Средец	69
03366	гр. Белене	Плевен	Белене	205
03373	с. Беленци	Ловеч	Луковит	172
03383	с. Бели брег	Монтана	Бойчиновци	181
03397	с. Бели брод	Монтана	Бойчиновци	181
03407	с. Бели бряг	Стара Загора	Раднево	291
03410	с. Бели вир	Кърджали	Черноочене	151
03424	с. Бели дол	Хасково	Ивайловград	311
03438	с. Бели извор	Враца	Враца	107
03441	с. Бели Искър	София	Самоков	274
24092	с. Бели Лом	Разград	Лозница	224
03486	с. Бели Осъм	Ловеч	Троян	173

Азбучник на населените места

(Продължение)

Код по ЕКАТТЕ	Населено място	Област	Община	Страница
03499	с. Бели пласт	Кърджали	Кърджали	147
03455	с. Белила	Бургас	Средец	69
03469	с. Белимел	Монтана	Чипровци	184
03472	с. Белинци	Разград	Исперих	223
03504	гр. Белица	Благоевград	Белица	51
03513	с. Белица	Габрово	Трявна	121
03527	с. Белица	Силистра	Тутракан	241
03530	с. Белица	Пловдив	Лъки	213
03544	с. Белица	Хасково	Любимец	312
07960	с. Белица	София	Ихтиман	272
03558	с. Белиш	Ловеч	Троян	173
03664	с. Бело поле	Благоевград	Благоевград	51
03678	с. Бело поле	Видин	Ружинци	102
03575	с. Беловец	Разград	Кубрат	223
03589	с. Беловица	Пловдив	Хисаря	216
03592	гр. Белово	Пазарджик	Белово	189
03602	с. Белоградец	Варна	Ветрино	78
03616	гр. Белоградчик	Видин	Белоградчик	99
27440	с. Белодол	Бургас	Поморие	67
03620	с. Белозем	Пловдив	Раковски	214
03633	с. Белокопитово	Шумен	Шумен	326
03647	с. Беломорци	Търговище	Омуртаг	302
03650	с. Беломъжките	Габрово	Габрово	115
03681	с. Белополци	Хасково	Ивайловград	311
03695	с. Белополяне	Хасково	Ивайловград	311
03705	с. Белопопци	София	Горна Малина	270
03719	гр. Белослав	Варна	Белослав	78
03722	с. Белотинци	Монтана	Монтана	183
03745	с. Белцов	Русе	Ценово	233
03753	с. Белчевци	Велико Търново	Велико Търново	85
03767	с. Белчин	София	Самоков	274
03770	с. Белчински бани	София	Самоков	274
03784	с. Бельово	Благоевград	Сандански	54
03798	с. Беляковец	Велико Търново	Велико Търново	85
03808	с. Беляново	Русе	Ценово	233
03811	с. Бенковски	Варна	Аврен	77
03825	с. Бенковски	Кърджали	Кирково	143
03839	с. Бенковски	Пловдив	Марица	213
03842	с. Бенковски	София	Мирково	273
03856	с. Бенковски	Стара Загора	Стара Загора	292
03860	с. Бенковски	Добрич	Добрич-селска	132
03873	с. Берайнци	Перник	Трън	199
03887	с. Беренде	Перник	Земен	197
03890	с. Беренде	София	Драгоман	270



Азбучник на населените места

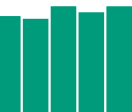
(Продължение)

Код по ЕКАТТЕ	Населено място	Област	Община	Страница
03900	с. Беренде извор	София	Драгоман	270
03914	с. Бериево	Габрово	Севлиево	120
03928	гр. Берковица	Монтана	Берковица	181
03931	с. Берковски	Търговище	Попово	303
03945	с. Берковци	Велико Търново	Елена	87
03959	с. Берово	Бургас	Сунгурларе	70
03962	с. Берсин	Кюстендил	Кюстендил	162
03976	с. Беслен	Благоевград	Хаджидимово	57
03986	с. Беснурка	Кърджали	Черноочене	151
03993	с. Биволаре	Плевен	Долна Митрополия	205
04008	с. Биволяне	Кърджали	Момчилград	150
04011	с. Бижовци	Велико Търново	Велико Търново	85
04025	с. Бижовци	Габрово	Трявна	121
04039	с. Биково	Сливен	Сливен	248
04042	с. Билинци	Перник	Брезник	197
04056	с. Билка	Бургас	Руен	68
04068	с. Билкини	Габрово	Дряново	118
04090	с. Било	Добрич	Каварна	134
4087	с. Било	Сливен	Сливен	248
04100	с. Билянска	Смолян	Смолян	258
04114	с. Бинкос	Сливен	Сливен	248
07836	с. Биркова	Пазарджик	Велинград	189
04128	с. Бисер	Хасково	Харманли	315
04131	с. Бисерци	Разград	Кубрат	223
04145	с. Бистра	Силистра	Алфатар	239
04159	с. Бистра	Търговище	Търговище	304
04162	с. Бистренци	Русе	Бяла	231
04176	с. Бистрец	Бургас	Средец	69
04193	с. Бистрец	Добрич	Крушари	134
04203	с. Бистрилица	Монтана	Берковица	181
04217	с. Бистрица	Благоевград	Благоевград	51
04220	с. Бистрица	Кюстендил	Дупница	161
04234	с. Бистрица	София (столица)	Столична	284
04248	с. Бистроглед	Кърджали	Ардино	141
04251	с. Благово	Монтана	Монтана	183
04265	с. Благово	Шумен	Шумен	326
04279	гр. Благоевград	Благоевград	Благоевград	51
04282	с. Благоево	Велико Търново	Стражица	92
04296	с. Благоево	Разград	Разград	225
04306	с. Благун	Кърджали	Крумовеград	145
04314	с. Блажиево	Кюстендил	Бобошево	161
04323	с. Блатец	Кюстендил	Кюстендил	162
04337	с. Блатец	Сливен	Сливен	248
04340	с. Блатешница	Перник	Земен	197

Азбучник на населените места

(Продължение)

Код по ЕКАТТЕ	Населено място	Област	Община	Страница
04354	с. Блатино	Кюстендил	Дупница	161
04368	с. Блатница	Пазарджик	Стрелча	191
04371	с. Блато	Кюстендил	Бобов дол	161
04399	с. Блатска	Благоевград	Хаджидимово	57
04409	с. Бленика	Кърджали	Кърджали	147
04412	с. Близнак	Бургас	Малко Търново	66
04426	с. Близнаци	Варна	Аврен	77
04430	с. Близнаци	Шумен	Хитрино	325
04443	с. Близнец	Сливен	Твърдица	249
04457	с. Блъсково	Варна	Провадия	80
04460	с. Блъсковци	Велико Търново	Елена	87
04474	с. Боазът	Габрово	Севлиево	120
04488	с. Бобевци	Габрово	Габрово	115
04491	с. Бобешино	Кюстендил	Кюстендил	162
04501	гр. Бобов дол	Кюстендил	Бобов дол	161
04515	с. Бобовец	Добрич	Балчик	131
04529	с. Бобораци	Перник	Радомир	199
04532	гр. Бобошево	Кюстендил	Бобошево	161
04546	с. Бов	София	Своге	275
14461	с. Бов	София	Своге	275
07925	с. Богатино	Кърджали	Ардино	141
04555	с. Богатово	Габрово	Севлиево	120
04563	с. Богдан	Пловдив	Карлово	212
04580	с. Богдан	Добрич	Добрич-селска	132
04594	с. Богданица	Пловдив	Садово	215
04604	с. Богданлия	София	Елин Пелин	271
04618	с. Богданов дол	Перник	Перник	198
04621	с. Богданово	Бургас	Средец	69
04635	с. Богданово	Сливен	Нова Загора	247
04649	с. Богдановци	София	Ихтиман	272
04652	с. Богданско	Велико Търново	Елена	87
04666	с. Богданци	Разград	Самуил	225
04670	с. Богданци	Силистра	Главиница	239
04683	с. Богданчовци	Габрово	Габрово	115
04697	с. Богойна	Перник	Трън	199
04707	с. Боголин	Благоевград	Сатовча	56
04724	с. Богомил	Хасково	Харманли	315
04738	с. Богомилово	Стара Загора	Стара Загора	292
04741	с. Богомилци	Разград	Самуил	225
04755	с. Богомолско	Търговище	Антоново	301
04772	с. Богорово	Силистра	Силистра	240
04786	с. Богорово	Ямбол	Стралджа	332
66322	с. Богородица	Благоевград	Петрич	53
04796	с. Богослов	Кюстендил	Кюстендил	162



Азбучник на населените места

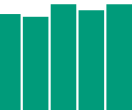
(Продължение)

Код по ЕКАТТЕ	Населено място	Област	Община	Страница
04801	с. Богутево	Смолян	Чепеларе	261
04813	с. Богъовци	София	Костинброд	273
04827	с. Боденец	Враца	Мездра	108
04844	с. Бодрово	Хасково	Димитровград	311
04861	с. Боево	Смолян	Рудозем	258
04892	с. Боерица	София	Ихтиман	272
04902	с. Божак	Кърджали	Кърджали	147
04916	с. Божан	Добрич	Тервел	135
04927	с. Божаново	Добрич	Шабла	135
04933	с. Бождово	Благоевград	Сандански	54
04947	с. Божевци	Сливен	Сливен	248
04950	с. Боженица	София	Ботевград	269
04964	с. Боженците	Габрово	Габрово	115
04981	с. Божичен	Русе	Иваново	232
05009	с. Божурец	Добрич	Каварна	134
05013	с. Божурица	Плевен	Долна Митрополия	205
05027	гр. Божурище	София	Божурище	269
05030	с. Божурка	Търговище	Търговище	304
05044	с. Божурлук	Плевен	Левски	206
05058	с. Божурово	Разград	Кубрат	223
05061	с. Божурово	Добрич	Добрич-селска	132
05075	с. Божурово	Шумен	Върбица	323
05089	с. Божурци	Кърджали	Черноочене	151
05092	с. Бозаджии	Сливен	Сливен	248
05102	с. Бозвелийско	Варна	Провадия	80
17960	с. Боздуганово	Стара Загора	Раднево	291
07853	с. Бозьова	Пазарджик	Велинград	189
05147	с. Бойковец	София	Етрополе	271
05150	с. Бойково	Пловдив	Родопи	215
05164	с. Бойковци	Велико Търново	Елена	87
05124	с. Боил	Силистра	Дулово	239
05181	с. Бойник	Кърджали	Крумовград	145
05195	с. Бойница	Видин	Бойница	99
05205	с. Бойно	Кърджали	Кърджали	147
05219	с. Бойновци	Габрово	Габрово	115
05222	с. Бойчеви колиби	Велико Търново	Велико Търново	85
07908	с. Бойчета	Габрово	Габрово	115
05236	гр. Бойчиновци	Монтана	Бойчиновци	181
05240	с. Бойчовци	Велико Търново	Велико Търново	85
05253	с. Бокиловци	Монтана	Берковица	181
05267	с. Болтата	Габрово	Габрово	115
05270	с. Болярино	Пловдив	Раковски	214
05284	гр. Болярово	Ямбол	Болярово	331
05298	с. Болярски извор	Хасково	Харманли	315

Азбучник на населените места

(Продължение)

Код по ЕКАТТЕ	Населено място	Област	Община	Страница
05308	с. Болярско	Ямбол	Тунджа	332
05311	с. Болярци	Варна	Аврен	77
05325	с. Болярци	Кърджали	Кърджали	147
05339	с. Болярци	Пловдив	Садово	215
05342	с. Бонево	Добрич	Тервел	135
07870	с. Бор	Пловдив	Асеновград	211
05356	с. Борец	Пловдив	Брезово	211
05365	с. Борие	Смолян	Рудозем	258
05387	с. Борика	Смолян	Мадан	256
05390	с. Борика	София	Ихтиман	272
05400	с. Борики	Габрово	Габрово	115
05414	с. Бориково	Смолян	Смолян	258
05428	с. Бориловец	Видин	Бойница	99
05431	с. Борилово	Стара Загора	Стара Загора	292
05445	с. Борима	Ловеч	Троян	173
05459	с. Боримечково	Пазарджик	Лесичово	190
05462	с. Борино	Смолян	Борино	255
05476	с. Бориново	Смолян	Мадан	256
05480	с. Боринци	Сливен	Котел	247
05493	с. Борислав	Плевен	Пордим	207
05503	с. Бориславци	Хасково	Маджарово	313
05517	с. Борисово	Русе	Сливо поле	232
05520	с. Борисово	Ямбол	Елхово	331
05534	с. Борнарево	Перник	Радомир	199
05551	с. Боров дол	Сливен	Твърдица	249
05548	с. Борован	Враца	Борован	107
05565	с. Боровец	Кюстендил	Кочериново	162
05579	с. Боровина	Смолян	Мадан	256
05582	с. Боровица	Видин	Белоградчик	99
80176	с. Боровица	Кърджали	Ардино	141
05596	с. Боровичене	Благоевград	Петрич	53
05611	гр. Борово	Русе	Борово	231
05606	с. Борово	Благоевград	Гоце Делчев	52
05623	с. Борово	Пловдив	Лъжи	213
05637	с. Борово	Стара Загора	Стара Загора	292
05640	с. Боровско	Кърджали	Черноочене	151
05654	с. Боровци	Монтана	Берковица	181
05668	с. Борското	Габрово	Габрово	115
05671	с. Борущица	Стара Загора	Мъглиж	290
05685	с. Борци	Шумен	Венец	323
05699	с. Боряна	Варна	Дългопол	79
05709	с. Босевци	Велико Търново	Елена	87
05712	с. Босилица	Кърджали	Черноочене	151
05726	с. Босилково	Бургас	Сунгурларе	70



Азбучник на населените места

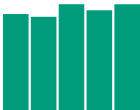
(Продължение)

Код по ЕКАТТЕ	Населено място	Област	Община	Страница
05737	с. Босилково	Смолян	Баните	255
05743	с. Босилковци	Русе	Бяла	231
05757	с. Босна	Силистра	Ситово	241
05760	с. Боснек	Перник	Перник	198
5774	с. Бостан	Търговище	Омуртаг	302
05788	с. Бостаните	Видин	Чупрене	102
05791	с. Бостанци	Кърджали	Черноочене	151
05801	с. Бостина	Смолян	Смолян	258
05815	гр. Ботевград	София	Ботевград	269
05829	с. Ботево	Варна	Аксаково	77
05832	с. Ботево	Видин	Видин	100
05846	с. Ботево	Враца	Хайредин	110
05852	с. Ботево	Монтана	Вълчедръм	182
05863	с. Ботево	Ямбол	Тунджа	332
05877	с. Ботров	Русе	Бяла	231
05894	с. Ботуня	Враца	Криводол	108
05904	с. Ботурче	Хасково	Ивайловград	311
05918	с. Бохова	Перник	Трън	199
05921	с. Бохот	Плевен	Плевен	206
05935	с. Бочковци	Велико Търново	Велико Търново	85
05949	с. Бошуля	Пазарджик	Септември	191
05952	с. Бояджик	Ямбол	Тунджа	332
05966	с. Боян	Шумен	Венец	323
05983	с. Боян Ботево	Хасково	Минерални бани	313
05978	с. Бояна	Варна	Вълчи дол	78
05997	с. Бояново	Видин	Грамада	100
06001	с. Бояново	Ямбол	Елхово	331
06015	с. Бояновци	Велико Търново	Велико Търново	85
06029	с. Боянци	Пловдив	Асеновград	211
06032	с. Брадвари	Силистра	Силистра	240
06046	с. Бракница	Търговище	Попово	303
06050	с. Бракъовци	София	Годеч	269
06077	с. Браниполе	Пловдив	Родопи	215
06080	с. Браница	Хасково	Харманли	315
06094	с. Браничево	Шумен	Каолиново	324
06104	с. Бранице	Добрич	Добрич-селска	132
06118	с. Бранковци	Велико Търново	Велико Търново	85
06121	с. Бранковци	Видин	Грамада	100
06135	с. Братан	Сливен	Котел	247
06149	с. Братаница	Пазарджик	Пазарджик	190
06152	с. Братово	Бургас	Бургас	65
06166	с. Братово	Търговище	Търговище	304
06175	с. Братушково	София	Сливница	276
06183	с. Братя Даскалови	Стара Загора	Братя Даскалови	289

Азбучник на населените места

(Продължение)

Код по ЕКАТТЕ	Населено място	Област	Община	Страница
06197	с. Братя Кунчеви	Стара Загора	Стара Загора	292
06207	гр. Брацигово	Пазарджик	Брацигово	189
06210	с. Брегаре	Плевен	Долна Митрополия	205
06224	гр. Брегово	Видин	Брегово	99
07942	с. Брегово	Кърджали	Кирково	143
07939	с. Брежана	Кърджали	Джебел	142
06238	с. Брежани	Благоевград	Симитли	56
06241	с. Брежниците	Габрово	Трявна	121
06255	с. Бреза	Смолян	Рудозем	258
06269	с. Брезе	Смолян	Девин	255
06272	с. Брезе	София	Своге	275
77116	с. Брезен	Кърджали	Ардино	141
06286	гр. Брезник	Перник	Брезник	197
06306	с. Брезница	Благоевград	Гоце Делчев	52
06313	с. Брезнишки извор	Перник	Брезник	197
06327	с. Брезовдол	София	Своге	275
06361	гр. Брезово	Пловдив	Брезово	211
06344	с. Брезово	Велико Търново	Елена	87
6358	с. Брезово	Ловеч	Тетевен	172
06375	с. Бреница	Плевен	Кнежа	108, 206
06389	с. Бреница	Силистра	Тутракан	241
06392	с. Брест	Кюстендил	Трекляно	165
06402	с. Брест	Плевен	Гулянци	205
06416	с. Брестак	Варна	Вълчи дол	78
06421	с. Брестака	София	Мирково	273
06433	с. Бресте	Плевен	Червен бряг	207
06447	с. Брестник	Пловдив	Родопи	215
06450	с. Брестница	Ловеч	Ябланица	174
06464	с. Брестница	Добрич	Тервел	135
06478	с. Брестова	Стара Загора	Гурково	289
06481	с. Брестовене	Разград	Завет	223
06495	с. Брестовец	Плевен	Плевен	206
06505	с. Брестовица	Пловдив	Родопи	215
06519	с. Брестовица	Русе	Борово	231
06522	с. Брестово	Благоевград	Симитли	56
06536	с. Брестово	Ловеч	Ловеч	171
06547	с. Брод	Хасково	Димитровград	311
06553	с. Бродилово	Бургас	Царево	71
06567	с. Брош	Кърджали	Кърджали	147
06570	гр. Брусарци	Монтана	Брусарци	181
06584	с. Брусевци	Хасково	Маджарово	313
06598	с. Брусен	Враца	Мездра	108
06608	с. Брусен	София	Етрополе	271
06625	с. Брусино	Хасково	Ивайловград	311



Азбучник на населените места

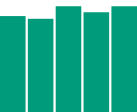
(Продължение)

Код по ЕКАТТЕ	Населено място	Област	Община	Страница
06639	с. Брусник	Перник	Брезник	197
06642	с. Брънеците	Габрово	Габрово	115
06662	с. Бръчковци	Велико Търново	Елена	87
06673	с. Бръшлен	Русе	Сливо поле	232
06687	с. Бръшлян	Бургас	Малко Търново	66
06690	с. Бръшляница	Плевен	Плевен	206
06700	с. Бръщен	Смолян	Доспат	256
06728	с. Бряговец	Кърджали	Крумовград	145
06731	с. Бряговица	Велико Търново	Стражица	92
06745	с. Брягово	Пловдив	Първомай	214
06759	с. Брягово	Хасково	Хасково	316
06762	с. Бряст	Хасково	Димитровград	311
06776	с. Брястовец	Бургас	Бургас	65
06788	с. Брястово	Сливен	Нова Загора	247
06793	с. Брястово	Добрич	Балчик	131
06803	с. Брястово	Хасково	Минерални бани	313
06817	с. Бубино	Хасково	Ивайловград	311
06834	с. Будилци	Благоевград	Кресна	52
06848	с. Бузовград	Стара Загора	Казанлък	290
06851	с. Бузяковци	София	Ихтиман	272
06865	с. Буйновица	Шумен	Венец	323
06879	с. Буйново	Смолян	Борино	255
06882	с. Буйново	Търговище	Търговище	224, 304
06896	с. Буйновци	Велико Търново	Елена	87
06906	с. Бук	Кърджали	Крумовград	145
06919	с. Букак	Търговище	Антоново	301
06923	с. Буката	Смолян	Смолян	258
02988	с. Букаците	Смолян	Смолян	258
06937	с. Букова поляна	Смолян	Мадан	256
06940	с. Буковец	Велико Търново	Велико Търново	85
06954	с. Буковец	Видин	Видин	100
06968	с. Буковец	Враца	Бяла Слатина	107
06971	с. Буковец	Монтана	Брусарци	181
06985	с. Буковец	София	Своге	275
06999	с. Буковлък	Плевен	Плевен	207
07003	с. Буково	Благоевград	Гоце Делчев	52
07017	с. Буково	Смолян	Мадан	256
56335	с. Буково	Пловдив	Първомай	214
07020	с. Буковровци	София	Годеч	269
07034	с. Булаир	Варна	Долни чифлик	79
07048	с. Буново	Кюстендил	Кюстендил	162
07051	с. Буново	София	Мирково	273
07822	с. Бунцево	Благоевград	Якоруда	57
07065	с. Бураново	Кюстендил	Кочериново	162

Азбучник на населените места

(Продължение)

Код по ЕКАТТЕ	Населено място	Област	Община	Страница
07079	гр. Бургас	Бургас	Бургас	65
07911	с. Бурево	Смолян	Неделино	257
07082	с. Буря	Габрово	Севлиево	120
07096	с. Бусинци	Перник	Трън	199
07106	с. Бусманци	София (столица)	Столична	283
07116	с. Бутан	Враца	Козлодуй	108
07123	с. Бутово	Велико Търново	Павликени	91
07867	с. Бутрева	Пазарджик	Велинград	189
07137	с. Бутроинци	Перник	Трън	199
07140	гр. Бухово	София (столица)	Столична	284
07154	с. Буховци	Търговище	Търговище	304
07171	с. Бучин проход	София	Костинброд	273
07168	с. Бучино	Благоевград	Благоевград	51
07185	с. Бучуковци	Габрово	Дряново	118
07199	с. Бъдеще	Стара Загора	Стара Загора	292
07209	с. Бъзовец	Монтана	Вълчедръм	182
07212	с. Бъзовец	Русе	Две могили	231
07226	с. Бъзовица	Кюстендил	Трекляно	165
07231	с. Бъзън	Русе	Русе	231, 232
07243	с. Българаново	Търговище	Омуртаг	302
07257	с. Българево	Добрич	Каварна	134
07260	с. Българене	Ловеч	Ловеч	171
07274	с. Българене	Плевен	Левски	206
07288	с. Българене	Стара Загора	Раднево	291
07291	с. Българи	Бургас	Царево	71
07301	с. Българи	Габрово	Севлиево	120
07315	с. Българин	Хасково	Харманли	315
07329	с. Българка	Силистра	Силистра	240
07332	гр. Българово	Бургас	Бургас	65
07346	с. Българска поляна	Хасково	Тополовград	315
07357	с. Български извор	Ловеч	Тетевен	172
07363	с. Българско Сливово	Велико Търново	Свищов	91
07377	с. Българчево	Благоевград	Благоевград	51
07380	с. Бънзарето	Стара Загора	Мъглиж	290
07394	с. Бърдарево	Варна	Долни чифлик	79
07404	с. Бърдарите	Габрово	Трявна	121
07418	с. Бърдарски геран	Враца	Бяла Слатина	107
07421	с. Бърдени	Габрово	Трявна	121
07435	с. Бърдо	София	Ихтиман	272
07452	с. Бърдоква	Разград	Исперих	223
07472	с. Бърза река	Кърджали	Черноочене	151
07483	с. Бързезя	Кърджали	Кирково	143
07497	с. Бързина	Враца	Хайредин	110
07507	с. Бързица	Варна	Провадия	80



Азбучник на населените места

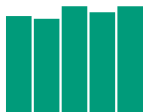
(Продължение)

Код по ЕКАТТЕ	Населено място	Област	Община	Страница
07510	с. Бързия	Монтана	Берковица	181
07524	с. Бъркач	Плевен	Долни Дъбник	205
07538	с. Бъркачево	Враца	Бяла Слатина	107
07541	с. Бърложница	София	Сливница	276
07555	с. Бърля	София	Годеч	269
07569	с. Бърчево	Смолян	Рудозем	258
07572	с. Бъта	Пазарджик	Панагюрище	191
07586	с. Бяга	Пазарджик	Брацигово	189
07729	с. Бял бряг	Шумен	Смядово	325
07747	с. Бял извор	Кърджали	Ардино	141
07750	с. Бял извор	Стара Загора	Опан	291
07778	с. Бял кладенец	Сливен	Нова Загора	247
07781	с. Бял кладенец	Хасково	Стамболово	314
07598	гр. Бяла	Варна	Бяла	78
07603	гр. Бяла	Русе	Бяла	231
07613	с. Бяла	Сливен	Сливен	248
07627	с. Бяла вода	Бургас	Малко Търново	66
07630	с. Бяла вода	Плевен	Белене	205
07644	с. Бяла паланка	Сливен	Твърдица	249
07658	с. Бяла поляна	Кърджали	Кърджали	147
07661	с. Бяла река	Велико Търново	Сухиндол	92
07675	с. Бяла река	Пловдив	Първомай	214
07689	с. Бяла река	Смолян	Рудозем	258
07692	с. Бяла река	Шумен	Върбица	323
07702	гр. Бяла Слатина	Враца	Бяла Слатина	107
07716	гр. Бяла черква	Велико Търново	Павликени	91
07733	с. Бялградец	Хасково	Ивайловград	311
07764	с. Бялка	Кърджали	Кърджали	147
07795	с. Бялково	Габрово	Габрово	115
07805	с. Бялковци	Велико Търново	Елена	87
07819	с. Бяло поле	Стара Загора	Опан	291
10015	с. Вазово	Разград	Исперих	223
10029	с. Вакарел	София	Ихтиман	272
10032	с. Ваклино	Добрич	Шабла	135
10046	с. Ваклиново	Благоевград	Сатовча	56
10050	с. Ваксево	Кюстендил	Невестино	164
13069	с. Валевци	Габрово	Севлиево	120
10063	с. Валето	Велико Търново	Елена	87
10080	с. Варана	Плевен	Левски	206
10094	с. Варвара	Бургас	Царево	71
10104	с. Варвара	Пазарджик	Септември	191
10118	с. Вардим	Велико Търново	Свищов	91
10121	с. Вардун	Търговище	Търговище	304
10135	гр. Варна	Варна	Варна	78

Азбучник на населените места

(Продължение)

Код по ЕКАТТЕ	Населено място	Област	Община	Страница
10149	с. Варненци	Силистра	Тутракан	241
10152	с. Варник	Хасково	Свиленград	313
10166	с. Варовник	Бургас	Средец	69
10176	с. Васил Друмев	Шумен	Шумен	326
10207	с. Васил Левски	Пловдив	Карлово	212
10210	с. Васил Левски	Силистра	Алфатар	239
10224	с. Васил Левски	Стара Загора	Опан	291
10238	с. Васил Левски	Търговище	Търговище	304
10183	с. Василево	Добрич	Генерал Тошево	131
10197	с. Василковска махала	Ловеч	Угърчин	174
10255	с. Василовци	Монтана	Брусарци	181
10269	с. Василовци	София	Драгоман	270
10272	с. Васильово	Ловеч	Тетевен	172
10286	с. Васково	Хасково	Любимец	312
10291	с. Ведраре	Пловдив	Карлово	212
10307	с. Ведрина	Добрич	Добрич-селска	132
10313	с. Ведрово	Бургас	Сунгурларе	70
10327	с. Везенково	Бургас	Сунгурларе	70
10330	с. Векилски	Шумен	Никола Козлево	324
10344	с. Веленци	Габрово	Трявна	121
10358	с. Велешани	Кърджали	Кърджали	147
10361	с. Велика	Бургас	Царево	71
10375	с. Великан	Хасково	Димитровград	311
10389	с. Великденче	Кърджали	Джебел	142
10392	с. Великденче	Търговище	Омуртаг	302
58222	гр. Велики Преслав	Шумен	Велики Преслав	323
10447	гр. Велико Търново	Велико Търново	Велико Търново	85
10416	с. Великово	Стара Загора	Гълъбово	289
10422	с. Великово	Добрич	Генерал Тошево	131
10433	с. Великовци	Търговище	Антоново	301
10450	гр. Велинград	Пазарджик	Велинград	189
10464	с. Велино	Шумен	Шумен	326
10478	с. Велиново	Перник	Трън	199
76056	с. Велислав	Бургас	Сунгурларе	70
10481	с. Величка	Търговище	Омуртаг	302
10495	с. Величково	Варна	Дългопол	79
10505	с. Величково	Пазарджик	Пазарджик	190
10519	с. Велково	Габрово	Трявна	121
10522	с. Велковци	Велико Търново	Елена	87
10536	с. Велковци	Габрово	Габрово	115
10548	с. Велковци	Перник	Брезник	197
10553	с. Велчево	Велико Търново	Велико Търново	85
10567	с. Велчево	Ловеч	Априлци	171
10570	с. Велчовци	Габрово	Трявна	121



Азбучник на населените места

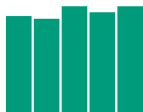
(Продължение)

Код по ЕКАТТЕ	Населено място	Област	Община	Страница
10584	с. Вельово	Търговище	Антоново	301
10598	с. Велювци	Велико Търново	Елена	87
10608	с. Велющец	Благоевград	Струмьяни	56
10611	с. Венелин	Варна	Долни чифлик	79
10625	с. Венец	Бургас	Карнобат	66
10639	с. Венец	Стара Загора	Опан	291
10642	с. Венец	Шумен	Венец	323
10656	с. Венковец	София	Ихтиман	272
10663	с. Венчан	Варна	Провадия	80
10673	с. Верен	Стара Загора	Братя Даскалови	289
10687	с. Веренци	Търговище	Омуртаг	302
10690	с. Веринско	София	Ихтиман	272
10700	с. Верско	Кърджали	Черноочене	151
10714	с. Веселец	Разград	Завет	223
10728	с. Веселец	Търговище	Омуртаг	302
10731	с. Веселие	Бургас	Приморско	68, 69
10745	с. Веселина	Велико Търново	Елена	87
10759	с. Веселина	Разград	Лозница	224
10762	с. Веселиново	Шумен	Смядово	325
10776	с. Веселиново	Ямбол	Тунджа	332
10789	с. Веслец	Враца	Враца	107
10803	гр. Ветово	Русе	Ветово	231
10820	гр. Ветрен	Пазарджик	Септември	191
10817	с. Ветрен	Кюстендил	Невестино	164
10834	с. Ветрен	Силистра	Силистра	240
10848	с. Ветрен	Стара Загора	Мъглиж	290
10851	с. Ветрен дол	Пазарджик	Септември	191
10865	с. Ветрино	Варна	Ветрино	78
10879	с. Ветринци	Велико Търново	Велико Търново	85
10882	с. Ветрище	Шумен	Шумен	326
10896	с. Ветрово	Габрово	Габрово	115
10906	с. Ветрушка	Хасково	Ивайловград	311
10910	с. Вехтино	Смолян	Мадан	256
10923	с. Вехтово	Шумен	Шумен	326
10937	с. Вещица	Видин	Белоградчик	99
10954	с. Виден	Стара Загора	Павел баня	291
10971	гр. Видин	Видин	Видин	100
10985	с. Видинци	Ямбол	Тунджа	332
10999	с. Видлица	Монтана	Георги Дамяново	182
11003	с. Видно	Добрич	Каварна	134
11017	с. Видрар	Перник	Трън	199
11020	с. Видраре	София	Правец	274
11034	с. Видрица	Перник	Брезник	197
11048	с. Виево	Смолян	Смолян	258

Азбучник на населените места

(Продължение)

Код по ЕКАТТЕ	Населено място	Област	Община	Страница
11051	с. Визица	Бургас	Малко Търново	67
11065	с. Виларе	Велико Търново	Велико Търново	85
11079	с. Винарово	Видин	Ново село	102
11082	с. Винарово	Стара Загора	Чирпан	293
11096	с. Винарско	Бургас	Камено	65
11106	с. Винево	Хасково	Минерални бани	313
11123	с. Виница	Пловдив	Първомай	214
11137	с. Винище	Монтана	Монтана	183
11140	с. Виноград	Велико Търново	Стражица	92
11154	с. Виноградец	Пазарджик	Септември	191
11168	с. Виногради	Благоевград	Сандански	54
11171	с. Вирове	Монтана	Монтана	183
11185	с. Вировско	Враца	Враца	107
11199	с. Вис	Хасково	Ивайловград	311
11209	с. Вискяр	Перник	Перник	198
11212	с. Висок	Търговище	Омуртаг	302
11226	с. Висока	Кърджали	Кърджали	147
11232	с. Висока могила	Кюстендил	Бобошево	161
11243	с. Висока поляна	Кърджали	Кърджали	147
11257	с. Висока поляна	Шумен	Хитрино	325
11260	с. Високите	Смолян	Мадан	256
11274	с. Високовци	Велико Търново	Елена	87
11288	с. Витановци	Перник	Перник	198
11301	с. Витина	Смолян	Рудозем	258
11315	с. Вихрен	Благоевград	Сандански	54
11329	с. Вичово	Добрич	Генерал Тошево	131
11332	с. Вишан	София	Драгоман	270
11346	с. Вишеград	Кърджали	Кърджали	147
11358	с. Вишлене	Благоевград	Петрич	53
11363	с. Вишна	Бургас	Руен	68
11377	с. Вишнево	Смолян	Баните	255
11380	с. Вишовград	Велико Търново	Павликени	91
11394	с. Владая	София (столица)	Столична	283
11404	с. Владимир	Перник	Радомир	199
11418	с. Владимирово	Монтана	Бойчиновци	181
11421	с. Владимирово	Добрич	Добрич-селска	132
11435	с. Владимирово	Хасково	Тополовград	315
11449	с. Владимировци	Разград	Самуил	225
11452	с. Владия	Ловеч	Ловеч	171
11466	с. Владислав	Велико Търново	Стражица	92
11483	с. Владиславци	София	Драгоман	270
11497	с. Владиченци	Видин	Димово	101
11510	с. Владо Тричков	София	Своге	275
11507	с. Владовци	Габрово	Трявна	121



Азбучник на населените места

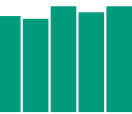
(Продължение)

Код по ЕКАТТЕ	Населено място	Област	Община	Страница
11524	с. Влайчовци	Габрово	Габрово	115
11541	с. Власатели	Габрово	Трявна	121
11555	с. Власатица	Враца	Враца	107
11569	с. Влахи	Благоевград	Кресна	52
11572	с. Влахово	Смолян	Смолян	258
11586	с. Влаховци	Габрово	Габрово	115
11604	с. Водата	Смолян	Смолян	258
11613	с. Водач	Кърджали	Черноочене	151
11627	с. Воден	Пловдив	Първомай	214
11644	с. Воден	Хасково	Димитровград	311
11658	с. Воден	Ямбол	Болярово	331
11661	с. Воденичане	Ямбол	Стралджа	332
11675	с. Воденичарово	Стара Загора	Стара Загора	292
11689	с. Воденичарско	Кърджали	Джебел	142
11692	с. Воденци	Хасково	Стамболово	314
11702	с. Водица	Варна	Аксаково	77
11716	с. Водица	Търговище	Попово	303
11720	с. Водна	Видин	Грамада	100
11733	с. Водни пад	Смолян	Девин	255
11750	с. Водно	Велико Търново	Стражица	92
11764	с. Водно	Силистра	Дулово	239
11778	с. Воднянци	Видин	Димово	101
11781	с. Воднянци	Добрич	Добрич-селска	132
11795	с. Водолей	Велико Търново	Велико Търново	85
11805	с. Вождово	Кърджали	Черноочене	151
11819	с. Войвода	Шумен	Нови пазар	325
11822	с. Войводенец	Хасково	Стамболово	314
11836	с. Войводино	Варна	Вълчи дол	78
11845	с. Войводиново	Пловдив	Марица	213
11853	с. Войводово	Враца	Мизия	109
11867	с. Войводово	Хасково	Хасково	316
11870	с. Войкова лъка	Смолян	Рудозем	258
11884	с. Войнеговци	София (столица)	Столична	283
11898	с. Войнежа	Велико Търново	Велико Търново	85
11908	с. Войника	Ямбол	Стралджа	332
11911	с. Войниково	Добрич	Тервел	135
11925	с. Войница	Видин	Видин	100
11939	с. Войници	Монтана	Монтана	183
11956	с. Войниците	Габрово	Трявна	121
11960	с. Войнишка	Габрово	Севлиево	120
11987	с. Войново	Кърджали	Черноочене	151
11990	с. Войново	Силистра	Кайнарджа	240
12005	с. Войнягово	Пловдив	Карлово	212
12019	с. Войсил	Пловдив	Марица	213

Азбучник на населените места

(Продължение)

Код по ЕКАТТЕ	Населено място	Област	Община	Страница
12022	с. Вокил	Силистра	Дулово	239
12036	с. Волно	Благоевград	Петрич	53
12042	с. Воловарово	Стара Загора	Чирпан	293
12053	с. Воловарци	Кърджали	Кърджали	147
12067	с. Волово	Русе	Борово	231
12084	с. Волюяк	София (столица)	Столична	283
12098	с. Вонеща вода	Велико Търново	Велико Търново	85
12108	с. Врабево	Ловеч	Троян	173
12111	с. Врабците	Габрово	Габрово	115
12139	с. Врабча	Перник	Трън	200
12142	с. Вракуповица	Благоевград	Струмяни	56
12989	с. Враненци	Пазарджик	Велинград	189
12156	с. Врани кон	Търговище	Омуртаг	302
12168	с. Враниловци	Габрово	Габрово	115
12173	с. Вранино	Добрич	Каварна	134
12187	с. Вранинци	Смолян	Мадан	256
12190	с. Вранско	Кърджали	Крумовград	145
12200	с. Враня	Благоевград	Сандански	54
12228	с. Враня стена	Перник	Земен	197
12214	с. Враняк	Враца	Бяла Слатина	107
12992	с. Врата	Пловдив	Асеновград	211
12231	с. Вратарите	Добрич	Добрич-селска	132
12245	с. Вратица	Бургас	Камено	65
48355	с. Вратца	Кюстендил	Кюстендил	162
12259	гр. Враца	Враца	Враца	107
12262	с. Врачанци	Добрич	Добрич-селска	132
12283	с. Врачеш	София	Ботевград	269
12293	с. Врело	Кърджали	Момчилград	150
12303	с. Вресово	Бургас	Руен	68
12317	с. Връв	Видин	Брегово	99
12320	с. Връдловци	София	Годеч	269
12334	с. Всемирци	Пазарджик	Велинград	189
12348	с. Вукан	Перник	Трън	200
12351	с. Вуково	Кюстендил	Бобошево	161
12365	с. Въбел	Плевен	Никопол	206
12382	с. Въгларово	Хасково	Хасково	316
12396	с. Въглевци	Велико Търново	Велико Търново	85
12406	с. Въглен	Варна	Аксаково	77
12414	с. Въглен	Сливен	Сливен	248
12423	с. Възел	Кърджали	Черноочене	151
12440	с. Вълкан	Силистра	Главиница	239
12454	с. Вълков дол	Габрово	Габрово	115
12468	с. Вълкович	Кърджали	Джебел	142
12471	с. Вълково	Благоевград	Сандански	54



Азбучник на населените места

(Продължение)

Код по ЕКАТТЕ	Населено място	Област	Община	Страница
12485	с. Вълковци	Габрово	Трявна	121
12499	с. Вълкосел	Благоевград	Сатовча	56
12509	с. Вълнари	Шумен	Никола Козлево	324
12530	с. Вълча поляна	Ямбол	Елхово	331
12512	с. Вълчан	Смолян	Смолян	259
12526	с. Вълчан дол	Смолян	Баните	255
13055	с. Вълчанка	Кърджали	Кирково	143
72059	с. Вълчаново	Бургас	Средец	69
12560	с. Вълче поле	Хасково	Любимец	312
12543	гр. Вълчедръм	Монтана	Вълчедръм	182
12557	с. Вълчек	Видин	Макреш	101
12574	гр. Вълчи дол	Варна	Вълчи дол	78
12588	с. Вълчи извор	Ямбол	Болярово	331
12591	с. Вълчин	Бургас	Сунгурларе	70
12601	с. Вълчитрън	Плевен	Пордим	207
12615	с. Вълчовци	Велико Търново	Елена	88
12629	с. Вълчовци	Велико Търново	Елена	88
12632	с. Върба	Видин	Белоградчик	99
12655	с. Върба	Смолян	Мадан	256
12663	с. Върбак	Шумен	Хитрино	325
00120	с. Върбен	Кърджали	Кирково	143
12680	с. Върбен	Пловдив	Брезово	211
12694	с. Върбенци	Кърджали	Кърджали	147
12704	с. Върбешница	Враца	Мездра	109
12718	с. Върбина	Смолян	Мадан	256
12721	с. Върбино	Силистра	Дулово	239
12766	гр. Върбица	Шумен	Върбица	323
12735	с. Върбица	Велико Търново	Горна Оряховица	87
12749	с. Върбица	Враца	Враца	107, 108
12752	с. Върбица	Плевен	Плевен	207
76087	с. Върбица	Хасково	Димитровград	311
12770	с. Върбница	София	Годеч	269
12783	с. Върбовка	Велико Търново	Павликени	91
12797	с. Върбово	Видин	Чупрене	102
12807	с. Върбово	Смолян	Смолян	259
12810	с. Върбово	Хасково	Харманли	315
12824	с. Върбовчец	Видин	Димово	101
12838	с. Върбяне	Шумен	Каспичан	324
12841	с. Въргов дол	Смолян	Мадан	256
12855	с. Вързилковци	Велико Търново	Елена	88
12869	с. Вързулица	Велико Търново	Полски Тръмбеш	91
12886	с. Върли дол	Кърджали	Кирково	143
12896	с. Върли дол	Смолян	Неделино	257
12913	с. Върлинка	Велико Търново	Велико Търново	85

Азбучник на населените места

(Продължение)

Код по ЕКАТТЕ	Населено място	Област	Община	Страница
12927	с. Върлино	Смолян	Неделино	257
12930	с. Върлище	Сливен	Котел	247
12958	с. Въртоп	Видин	Видин	100
86030	с. Върхари	Кърджали	Момчилград	150
12961	гр. Вършец	Монтана	Вършец	182
12975	с. Вършило	Бургас	Созопол	69
14012	с. Габаре	Враца	Бяла Слатина	107
14026	с. Габарево	Стара Загора	Павел баня	291
14034	с. Габер	София	Драгоман	270
14043	с. Габер	Добрич	Крушари	134
14057	с. Габерово	Бургас	Поморие	67
14060	с. Габерово	Хасково	Маджарово	313
14074	с. Габра	София	Елин Пелин	271
14088	с. Габрака	Велико Търново	Елена	88
14091	с. Габрене	Благоевград	Петрич	53
14101	с. Габрешевци	Кюстендил	Трекляно	165
14115	с. Габрина	Смолян	Мадан	256
14129	с. Габрица	Смолян	Смолян	259
14132	с. Габрица	Шумен	Венец	323
14146	с. Габровдол	Перник	Земен	197
14163	с. Габровица	Пазарджик	Белово	189
14180	с. Габровница	Монтана	Монтана	183
14194	с. Габровница	София	Своге	275
14218	гр. Габрово	Габрово	Габрово	115
14204	с. Габрово	Благоевград	Благоевград	51
14221	с. Габрово	Кърджали	Черноочене	151
14235	с. Габровци	Велико Търново	Велико Търново	85
14249	с. Габър	Бургас	Созопол	69
14252	с. Габърница	Варна	Ветрино	78
14266	с. Габърска	Ловеч	Троян	173
14275	с. Гавраилово	Сливен	Сливен	248
14283	с. Гаврил Геново	Монтана	Георги Дамяново	182
14297	с. Гаганица	Монтана	Берковица	181
14307	с. Гагово	Търговище	Попово	303
14310	с. Гайдари	Габрово	Трявна	121
14324	с. Гайкини	Габрово	Габрово	115
14338	с. Гайтанево	София	Горна Малина	270
14341	с. Гайтаниново	Благоевград	Хаджидимово	57
14355	с. Гайтаните	Габрово	Габрово	115
14369	с. Гайтанци	Видин	Видин	100
14386	с. Галата	Ловеч	Тетевен	172
14390	с. Галатин	Враца	Криводол	108
14406	с. Галиче	Враца	Бяла Слатина	107
14413	с. Галище	Смолян	Мадан	256



Азбучник на населените места

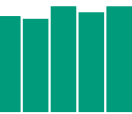
(Продължение)

Код по ЕКАТТЕ	Населено място	Област	Община	Страница
14427	с. Галово	Враца	Оряхово	109
14430	с. Ганев дол	Велико Търново	Елена	88
14458	с. Ганчовец	Габрово	Дряново	118
14533	с. Гарван	Габрово	Габрово	115
14547	с. Гарван	Силистра	Ситово	241
14550	с. Гарваново	Хасково	Хасково	316
14578	с. Гашевци	Велико Търново	Велико Търново	85
14581	с. Гега	Благоевград	Петрич	53
14605	с. Гела	Смолян	Смолян	259
14619	с. Гелеменово	Пазарджик	Пазарджик	190
14647	с. Генерал Гешево	Кърджали	Джебел	142
32740	с. Генерал Инзово	Ямбол	Тунджа	332
14653	с. Генерал Кантарджиево	Варна	Аксаково	77
14667	с. Генерал Киселово	Варна	Вълчи дол	78
14670	с. Генерал Колево	Варна	Вълчи дол	78
14684	с. Генерал Колево	Добрич	Добрич-селска	132
14698	с. Генерал Мариново	Видин	Видин	100
58390	с. Генерал Тодоров	Благоевград	Петрич	53
14711	гр. Генерал Тошево	Добрич	Генерал Тошево	131
14725	с. Генерал Тошево	Ямбол	Тунджа	332
14708	с. Генералово	Хасково	Свиленград	313
14742	с. Геновци	Габрово	Габрово	115
14756	с. Генчовци	Габрово	Габрово	115
56304	с. Генчовци	Габрово	Трявна	121
14762	с. Геня	Габрово	Дряново	118
14773	с. Георги Дамяново	Монтана	Георги Дамяново	182
14787	с. Георги Добрево	Хасково	Любимец	312
14800	с. Гергевец	Сливен	Сливен	248
14814	с. Гергини	Габрово	Габрово	115
14831	с. Герман	София (столица)	Столична	284
18589	с. Гецово	Разград	Разград	225
14859	с. Геша	Габрово	Дряново	118
14862	с. Гешаново	Добрич	Добрич-селска	132
14876	с. Гиген	Плевен	Гулянци	205
14893	с. Гигинци	Перник	Брезник	197
14903	с. Гинци	София	Годеч	269
14917	с. Гирчевци	Кюстендил	Кюстендил	162
14920	с. Гита	Стара Загора	Чирпан	293
14934	с. Глава	Плевен	Червен бряг	207
14948	с. Главан	Силистра	Силистра	240
14951	с. Главан	Стара Загора	Гълъбово	290
14965	с. Главановци	Монтана	Георги Дамяново	182
14979	с. Главановци	Перник	Трън	200
14982	с. Главанци	Добрич	Тервел	135

Азбучник на населените места

(Продължение)

Код по ЕКАТТЕ	Населено място	Област	Община	Страница
14996	с. Главатар	Пловдив	Калояново	212
15000	с. Главатарци	Кърджали	Кърджали	147
15014	с. Главаци	Враца	Криводол	108
15031	гр. Главиница	Силистра	Главиница	239
15028	с. Главиница	Пазарджик	Пазарджик	190
18544	с. Главник	Кърджали	Ардино	141
15045	с. Глашатай	Търговище	Антоново	301
15059	с. Гледаци	Габрово	Габрово	115
15062	с. Гледачево	Стара Загора	Раднево	292
15093	с. Гледка	Хасково	Стамболово	314
15103	с. Глогинка	Търговище	Попово	303
15117	с. Глогино	Смолян	Баните	255
15120	с. Глоговец	Велико Търново	Елена	88
15134	с. Глоговица	Перник	Трън	200
15148	с. Глогово	Ловеч	Тетевен	172
15151	гр. Глоджево	Русе	Ветово	231
15165	с. Гложене	Ловеч	Тетевен	172
18505	с. Гложене	Враца	Козлодуй	108
15179	с. Глумово	Хасково	Ивайловград	311
15182	с. Глумче	Бургас	Карнобат	66
15196	с. Глутниците	Габрово	Трявна	121
15206	с. Глуфишево	Сливен	Сливен	248
15216	с. Глухар	Кърджали	Кърджали	147
15223	с. Глушка	Габрово	Дряново	118
15237	с. Глушник	Сливен	Сливен	248
15240	с. Гнездаре	Хасково	Ивайловград	311
15268	с. Гняздово	Кърджали	Кърджали	147
15271	с. Говедаре	Пазарджик	Пазарджик	190
15285	с. Говедарци	София	Самоков	274
15299	с. Говежда	Монтана	Георги Дамяново	182
15309	гр. Годеч	София	Годеч	269
15312	с. Годешево	Благоевград	Сатовча	56
15326	с. Годлево	Благоевград	Разлог	54
15331	с. Гоз	Перник	Брезник	197
15343	с. Гоздевица	Смолян	Смолян	259
15357	с. Гоздейка	Габрово	Дряново	118
15374	с. Голак	София	Костенец	273
15549	с. Голем Цалим	Благоевград	Сандански	54
15432	с. Голема Раковица	София	Елин Пелин	271
15446	с. Голема Фуча	Кюстендил	Бобов дол	161
15391	с. Големани	Велико Търново	Елена	88
15401	с. Големаните	Велико Търново	Велико Търново	85
15415	с. Големаново	Видин	Кула	101
15429	с. Големанци	Хасково	Хасково	316



Азбучник на населените места

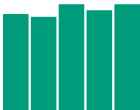
(Продължение)

Код по ЕКАТТЕ	Населено място	Област	Община	Страница
15463	с. Големи Българени	Габрово	Дряново	118
15480	с. Големи Станчовци	Габрово	Трявна	121
15494	с. Големо Бабино	Враца	Криводол	108
15504	с. Големо Бучино	Перник	Перник	198
15518	с. Големо Малово	София	Драгоман	270
15535	с. Големо село	Кюстендил	Бобов дол	161
15552	с. Голец	Ловеч	Угърчин	174
15566	с. Голеш	Силистра	Кайнарджа	240
15572	с. Голеш	София	Годеч	269
15583	с. Голешово	Благоевград	Сандански	54
15597	с. Голица	Варна	Долни чифлик	79
15607	с. Голобрад	Кърджали	Ардино	141
15610	с. Голобрадово	Хасково	Стамболово	314
15457	с. Голям Върбовник	Кюстендил	Бобов дол	161
15727	с. Голям Девесил	Кърджали	Крумовград	145
15730	с. Голям Дервент	Ямбол	Елхово	331
15744	с. Голям дол	Стара Загора	Братя Даскалови	289
15758	с. Голям извор	Ловеч	Тетевен	172
15761	с. Голям извор	Разград	Самуил	225
15775	с. Голям извор	Хасково	Стамболово	314
15789	с. Голям манастир	Ямбол	Тунджа	332
15953	с. Голям Поровец	Разград	Исперих	223
15970	с. Голям чардак	Пловдив	Съединение	216
15641	с. Голяма бара	Кърджали	Кърджали	147
15655	с. Голяма Брестница	Ловеч	Ябланица	174
15669	с. Голяма вода	Разград	Самуил	225
15698	с. Голяма долина	Хасково	Маджарово	313
15703	с. Голяма Желязна	Ловеч	Троян	173
15713	с. Голяма Чинка	Кърджали	Крумовград	145
15792	с. Голямо Асеново	Хасково	Димитровград	311
15802	с. Голямо Белово	Пазарджик	Белово	189
15816	с. Голямо Буково	Бургас	Средец	69
15829	с. Голямо Враново	Русе	Сливо поле	232
15833	с. Голямо градище	Търговище	Опака	303
15850	с. Голямо Доляне	Търговище	Антоново	301
15864	с. Голямо Дряново	Стара Загора	Казанлък	290
15878	с. Голямо Каменяне	Кърджали	Крумовград	145
15881	с. Голямо Крушево	Ямбол	Болярово	331
15895	с. Голямо ново	Търговище	Търговище	224, 304
15905	с. Голямо осое	Ловеч	Тетевен	172
15521	с. Голямо Пещене	Враца	Враца	107
15919	с. Голямо Соколово	Търговище	Търговище	304
15922	с. Голямо църквище	Търговище	Омуртаг	302
15936	с. Голямо Чочовени	Сливен	Сливен	248

Азбучник на населените места

(Продължение)

Код по ЕКАТТЕ	Населено място	Област	Община	Страница
15984	с. Голяновци	София	Костинброд	273
15998	с. Гомотарци	Видин	Видин	100
16002	с. Горан	Ловеч	Ловеч	171
16016	с. Горановци	Велико Търново	Велико Търново	85
16026	с. Горановци	Кюстендил	Кюстендил	162
16033	с. Гореме	Благоевград	Струмјани	56
16047	с. Горен Еневец	Велико Търново	Велико Търново	85
16050	с. Горен чифлик	Варна	Долни чифлик	79
16064	с. Горица	Бургас	Поморие	67
16078	с. Горица	Варна	Бяла	78
16081	с. Горица	Търговище	Попово	303
18575	с. Горица	Добрич	Генерал Тошево	131
16095	с. Горичане	Добрич	Шабла	135
16105	с. Горичево	Разград	Кубрат	223
02782	с. Горна Арда	Смолян	Смолян	259
16119	с. Горна Бела речка	Монтана	Вършец	182
16122	с. Горна Бешовица	Враца	Мездра	109
18513	с. Горна Биркова	Пазарджик	Велинград	189
16136	с. Горна Брезница	Благоевград	Кресна	52
16141	с. Горна Брестница	Кюстендил	Кюстендил	162
18561	с. Горна Василица	София	Костенец	273
16153	с. Горна Вереница	Монтана	Монтана	183
16167	с. Горна Врабча	Перник	Земен	197
16170	с. Горна Глоговица	Перник	Земен	197
16198	с. Горна Гращица	Кюстендил	Кюстендил	162
16208	с. Горна Диканя	Перник	Радомир	199
18527	с. Горна Дъбева	Пазарджик	Велинград	189
16211	с. Горна Златица	Търговище	Антоново	301
16225	с. Горна Кабда	Търговище	Търговище	304
16239	с. Горна Ковачица	Монтана	Чипровци	184
16242	с. Горна Козница	Кюстендил	Бобов дол	161
16256	с. Горна Кремена	Враца	Мездра	109
16267	с. Горна крепост	Кърджали	Кърджали	147
16273	с. Горна Крушица	Благоевград	Струмјани	56
16287	с. Горна кула	Кърджали	Крумовеград	145
16290	с. Горна Липница	Велико Търново	Павликени	91
16300	с. Горна Лука	Монтана	Чипровци	184
16314	с. Горна Малина	София	Горна Малина	270
16328	с. Горна махала	Пловдив	Калояново	212
16331	с. Горна Мелна	Перник	Трън	200
16345	с. Горна Митрополия	Плевен	Долна Митрополия	205
16359	гр. Горна Оряховица	Велико Търново	Горна Оряховица	87
16362	с. Горна Рибница	Благоевград	Струмјани	56
16376	с. Горна Росица	Габрово	Севлиево	120



Азбучник на населените места

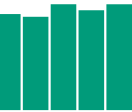
(Продължение)

Код по ЕКАТТЕ	Населено място	Област	Община	Страница
16382	с. Горна Секирна	Перник	Брезник	197
16393	с. Горна Студена	Велико Търново	Свищов	91
16403	с. Горна Сушица	Благоевград	Сандански	54
16417	с. Горна Хаджийска	Велико Търново	Златарица	90
16420	с. Горна Хубавка	Търговище	Омуртаг	302
16448	с. Горни Богров	София (столица)	Столична	284
16451	с. Горни Вадин	Враца	Оряхово	109
16479	с. Горни Върпища	Габрово	Дряново	118
16496	с. Горни Главанак	Хасково	Маджарово	313
16506	с. Горни Дамяновци	Габрово	Трявна	121
16513	с. Горни Домлян	Пловдив	Карлово	212
16523	с. Горни Драгойча	Габрово	Дряново	118
16537	с. Горни Дъбник	Плевен	Долни Дъбник	205
16554	с. Горни Коритен	Кюстендил	Трекляно	165
16568	с. Горни край	Велико Търново	Елена	88
16571	с. Горни Лом	Видин	Чупрене	102
16585	с. Горни Маренци	Габрово	Трявна	122
16599	с. Горни Окол	София	Самоков	274
16609	с. Горни Радковци	Габрово	Трявна	122
16612	с. Горни Романци	Перник	Брезник	197
16626	с. Горни Танчевци	Велико Търново	Елена	88
16639	с. Горни Цибър	Монтана	Вълчедръм	182
16643	с. Горни Цоневци	Габрово	Трявна	122
16660	с. Горни Юруци	Кърджали	Крумовград	145
16540	с. Горник	Плевен	Червен бряг	207
16674	с. Горно Абланово	Русе	Борово	231
16688	с. Горно Александрово	Сливен	Сливен	248
16691	с. Горно Белево	Стара Загора	Братя Даскалови	289
16701	с. Горно Ботево	Стара Загора	Стара Загора	292
16729	с. Горно Войводино	Хасково	Хасково	316
16732	с. Горно вършило	Пазарджик	Септември	191
16754	с. Горно Драглище	Благоевград	Разлог	54
16763	с. Горно Дряново	Благоевград	Гърмен	52
16780	с. Горно Изворово	Стара Загора	Казанлък	290
16794	с. Горно Камарци	София	Горна Малина	270
18558	с. Горно Кирково	Кърджали	Кирково	143
16804	с. Горно Кобиле	Кюстендил	Трекляно	165
16818	с. Горно Козарево	Търговище	Омуртаг	302
77596	с. Горно Краище	Благоевград	Белица	51
16821	с. Горно Къпиново	Кърджали	Кирково	143
16835	с. Горно Луково	Хасково	Ивайловград	311
16849	с. Горно Новково	Търговище	Омуртаг	302
16852	с. Горно ново село	Стара Загора	Братя Даскалови	289
16866	с. Горно Озирово	Монтана	Вършец	182

Азбучник на населените места

(Продължение)

Код по ЕКАТТЕ	Населено място	Област	Община	Страница
16870	с. Горно Осеново	Благоевград	Симитли	56
16883	с. Горно Павликене	Ловеч	Ловеч	171
16897	с. Горно Пещене	Враца	Враца	107
16907	с. Горно поле	Хасково	Маджарово	313
16910	с. Горно Прахово	Кърджали	Ардино	141
16924	с. Горно Сахране	Стара Загора	Павел баня	291
16938	с. Горно село	София	Драгоман	270
16969	с. Горно Спанчево	Благоевград	Сандански	54
16986	с. Горно трапе	Ловеч	Троян	173
16995	с. Горно Уйно	Кюстендил	Кюстендил	162
17004	с. Горно Хърсово	Благоевград	Благоевград	51
17018	с. Горно Церовене	Монтана	Монтана	182, 184
49076	с. Горно Черковище	Стара Загора	Казанлък	290
17035	с. Горно Ябълково	Бургас	Средец	69
16715	с. Горнова могила	Габрово	Габрово	115
16941	с. Горноселци	Хасково	Ивайловград	311
16955	с. Горнослав	Пловдив	Асеновград	211
16972	с. Горното село	Ловеч	Тетевен	172
17049	с. Горово	Бургас	Сунгурларе	70
17052	с. Горово	Смолян	Смолян	259
17066	с. Гороцвет	Разград	Лозница	224
17077	с. Горочевци	Перник	Трън	200
17083	с. Горска	Велико Търново	Елена	88
17097	с. Горска поляна	Ямбол	Болярово	331
17107	с. Горски горен Тръмбеш	Велико Търново	Горна Оряховица	87
17124	с. Горски долен Тръмбеш	Велико Търново	Горна Оряховица	87
17138	с. Горски извор	Кърджали	Кирково	143
17141	с. Горски извор	Хасково	Димитровград	311
17155	с. Горски Сеновец	Велико Търново	Стражица	92
17169	с. Горско	Хасково	Ивайловград	311
17172	с. Горско Абланово	Търговище	Опака	303
17186	с. Горско Дюлево	Кърджали	Момчилград	150
17192	с. Горско Калугерово	Велико Търново	Сухиндол	92
17208	с. Горско Косово	Велико Търново	Сухиндол	92
17213	с. Горско ново село	Велико Търново	Златарица	90
17227	с. Горско Писарево	Велико Търново	Златарица	90
17230	с. Горско село	Търговище	Омуртаг	302
17244	с. Горско Сливово	Ловеч	Летница	171
17258	с. Горталово	Плевен	Плевен	207
17275	с. Горун	Добрич	Шабла	135
17289	с. Горунака	София	Етрополе	271
17292	с. Горуньово	Ловеч	Тетевен	172
17302	с. Горчево	Благоевград	Петрич	53
17316	с. Горяни	Габрово	Трявна	122



Азбучник на населените места

(Продължение)

Код по ЕКАТТЕ	Населено място	Област	Община	Страница
17323	с. Господиново	Варна	Бяла	78
17333	с. Господиново	Силистра	Кайнарджа	240
17347	с. Господинци	Благоевград	Гоце Делчев	52
17350	с. Гостилица	Габрово	Дряново	118
17364	с. Гостиля	Плевен	Долна Митрополия	205
17378	с. Гостиня	Ловеч	Ловеч	171
17381	с. Гостун	Благоевград	Банско	51
17395	гр. Гоце Делчев	Благоевград	Гоце Делчев	52
17405	с. Градево	Благоевград	Симитли	56
17419	с. Градежница	Ловеч	Тетевен	172
17422	с. Градец	Видин	Видин	100
17436	с. Градец	Сливен	Котел	247
17449	с. Градец	София	Костинброд	273
17453	с. Градешница	Враца	Криводол	108
17470	с. Градина	Плевен	Долни Дъбник	205
17484	с. Градина	Пловдив	Първомай	214
17498	с. Градина	Разград	Лозница	224
17508	с. Градинарово	Варна	Провадия	80
17511	с. Градини	Добрич	Генерал Тошево	131
17525	с. Градинка	Търговище	Антоново	301
17542	с. Градище	Габрово	Севлиево	120
17556	с. Градище	Плевен	Левски	206
17573	с. Градище	Шумен	Шумен	326
17587	с. Градница	Габрово	Севлиево	120
17590	с. Градница	Добрич	Тервел	135
17600	с. Градско	Сливен	Сливен	248
17614	с. Градсковски колиби	Видин	Бойница	99
17631	с. Градът	Смолян	Смолян	259
17645	гр. Грамада	Видин	Грамада	100
17659	с. Грамаде	Кюстендил	Дупница	161
17676	с. Грамаде	Смолян	Рудозем	258
17680	с. Грамаждано	Кюстендил	Кюстендил	162
17693	с. Граматиково	Бургас	Малко Търново	67
17703	с. Граматици	Велико Търново	Елена	88
17717	с. Гранит	Стара Загора	Братя Даскалови	289
17720	с. Гранитец	Бургас	Средец	69
17734	с. Гранитово	Видин	Белоградчик	99
17748	с. Гранитово	Ямбол	Елхово	331
17751	с. Граница	Кюстендил	Кюстендил	162
17765	с. Граничак	Видин	Белоградчик	99
17779	с. Граничар	Бургас	Средец	69
17782	с. Граничар	Добрич	Шабла	135
17806	с. Граф Игнатиево	Пловдив	Марица	213
17810	с. Графитово	Сливен	Нова Загора	247

Азбучник на населените места

(Продължение)

Код по ЕКАТТЕ	Населено място	Област	Община	Страница
17823	с. Грашево	Пазарджик	Велинград	189
17837	с. Гращица	Смолян	Смолян	259
17840	с. Греевци	Търговище	Антоново	301
17854	с. Гривица	Плевен	Плевен	207
17868	с. Гривка	Кърджали	Крумовград	145
17871	с. Гривяк	Кърджали	Кирково	143
17885	с. Григорево	София	Елин Пелин	271
17909	с. Грозден	Бургас	Сунгурларе	70
17912	с. Гроздьово	Варна	Долни чифлик	79
17926	с. Гроздьовци	София	Ихтиман	272
17943	с. Громшин	Монтана	Бойчиновци	181
17957	с. Грохотно	Смолян	Девин	255
17988	с. Груево	Кърджали	Момчилград	150
17991	с. Гръблевци	Габрово	Габрово	115
18006	с. Грълска падина	София	Драгоман	270
18018	с. Грънчарово	Силистра	Дулово	239
18037	с. Губеш	София	Годеч	269
18040	с. Губислав	София	Своге	275
18054	с. Гугутка	Хасково	Ивайловград	311
18068	с. Гудевица	Смолян	Смолян	259
18071	с. Гулийка	Кърджали	Крумовград	145
18085	с. Гулия	Кърджали	Крумовград	145
18099	гр. Гулянци	Плевен	Гулянци	205
18109	с. Гумощник	Ловеч	Троян	173
18112	с. Гурбановци	Кюстендил	Кюстендил	162
18126	с. Гургулица	Кърджали	Момчилград	150
18133	с. Гургулят	София	Сливница	276
18157	гр. Гурково	Стара Загора	Гурково	289
18143	с. Гурково	София	Ботевград	269
18160	с. Гурково	Добрич	Балчик	131
18174	с. Гурмазово	София	Божурище	269
18188	с. Гусла	Шумен	Каолиново	324
18191	с. Гуслар	Добрич	Тервел	135
18201	с. Гуцал	София	Самоков	274
18215	с. Гъбене	Габрово	Габрово	115
18229	с. Гълъбец	Бургас	Поморие	67
18232	с. Гълъбец	Хасково	Хасково	316
18259	с. Гълъбинци	Ямбол	Тунджа	332
18263	с. Гълъбник	Перник	Радомир	199
18280	гр. Гълъбово	Стара Загора	Гълъбово	290
00850	с. Гълъбово	Смолян	Баните	255
15638	с. Гълъбово	Благоевград	Белица	51
18277	с. Гълъбово	Пловдив	Куклен	213, 215
18294	с. Гълъбовци	София	Сливница	276



Азбучник на населените места

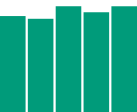
(Продължение)

Код по ЕКАТТЕ	Населено място	Област	Община	Страница
18304	с. Гъмзово	Видин	Брегово	99
18318	с. Гърбино	Кюстендил	Кюстендил	162
18321	с. Гърбище	Кърджали	Ардино	141
18335	с. Гърдевци	Велико Търново	Елена	88
18349	с. Гърло	Перник	Брезник	197
18352	с. Гърляно	Кюстендил	Кюстендил	162
18366	с. Гърмен	Благоевград	Гърмен	52
18374	с. Гърнати	Смолян	Неделино	257
18397	с. Гърня	Габрово	Дряново	118
18407	с. Гърчиново	Търговище	Опака	303
18410	с. Гъсково	Кърджали	Кърджали	147
18424	с. Гьоврен	Смолян	Девин	255
18455	с. Гюешево	Кюстендил	Кюстендил	162
18469	с. Гюльовца	Бургас	Несебър	67
18472	с. Гюргево	Благоевград	Петрич	53
18486	с. Гюргич	Видин	Ружинци	102
20027	с. Давери	Велико Търново	Елена	88
20033	с. Давидково	Смолян	Баните	255
20047	с. Давидово	Силистра	Кайнарджа	240
20050	с. Давидово	Търговище	Търговище	304
20064	с. Дагоново	Благоевград	Белица	51
20078	с. Даевци	Габрово	Трявна	122
20081	с. Дайновци	Велико Търново	Елена	88
20105	с. Дамяница	Благоевград	Сандански	55
20119	с. Дамяново	Габрово	Севлиево	120
20153	с. Даскал-Атанасово	Стара Загора	Раднево	292
20167	с. Даскалово	Кърджали	Черноочене	151
20184	гр. Две могили	Русе	Две могили	231
20198	с. Две тополи	Смолян	Баните	255
20208	с. Дворище	Кюстендил	Кюстендил	162
20211	с. Дворище	Стара Загора	Гурково	289
20225	с. Дебел дял	Габрово	Габрово	115
20242	гр. Дебелец	Велико Търново	Велико Търново	85
20599	с. Дебелец	Варна	Дългопол	80
20256	с. Дебели лаг	Перник	Радомир	199
20268	с. Дебели рът	Велико Търново	Елена	88
20273	с. Дебелт	Бургас	Средец	69
20287	с. Дебелцово	Габрово	Севлиево	120
20290	с. Дебеляново	Смолян	Баните	255
20300	с. Дебнево	Ловеч	Троян	173
20314	с. Дебово	Плевен	Никопол	206
20328	с. Дебочица	Благоевград	Благоевград	51
20331	с. Дебрин	Благоевград	Гърмен	52
20345	с. Дебрене	Благоевград	Сандански	55

Азбучник на населените места

(Продължение)

Код по ЕКАТТЕ	Населено място	Област	Община	Страница
20359	с. Дебрене	Добрич	Добрич-селска	132
20362	с. Дебръщица	Пазарджик	Пазарджик	190
20376	с. Девене	Враца	Враца	107
20383	с. Девенци	Плевен	Червен бряг	207
20393	с. Девесилица	Кърджали	Крумовград	145
20403	с. Девесилово	Кърджали	Крумовград	145
20417	с. Деветак	Бургас	Карнобат	66
20420	с. Деветаки	Ловеч	Ловеч	171
20434	с. Деветаците	Велико Търново	Велико Търново	85
20448	с. Деветинци	Бургас	Карнобат	66
20465	гр. Девин	Смолян	Девин	255
20479	с. Девино	Търговище	Антоново	301
24966	с. Девинци	Кърджали	Момчилград	150
20482	гр. Девня	Варна	Девня	79
20496	с. Дедец	Кърджали	Кирково	143
20506	с. Дедина	Велико Търново	Златарица	90
24880	с. Дедино	Кърджали	Ардино	141
20514	с. Дединци	Велико Търново	Златарица	90
20523	с. Дедово	Пловдив	Родопи	215
20537	с. Деков	Плевен	Белене	205
20540	с. Делвино	Благоевград	Благоевград	51
20554	с. Делвино	Кърджали	Кирково	143
20568	с. Делейна	Видин	Брегово	99
20571	с. Делова махала	Велико Търново	Златарица	90
20585	с. Делчево	Благоевград	Гоце Делчев	52
20609	с. Делчево	Разград	Исперих	223
20612	с. Делян	Кюстендил	Дупница	161
20626	с. Делян	София	Божурище	269
20630	с. Деляновци	Велико Търново	Свищов	91
20643	с. Денница	Шумен	Венец	323
20657	с. Денница	Ямбол	Болярово	331
20660	с. Денчевци	Габрово	Дряново	118
20674	с. Дервишка могила	Хасково	Свиленград	313
20688	с. Дерманци	Ловеч	Луковит	172
02765	с. Детелина	Бургас	Карнобат	66
20701	с. Детелина	Варна	Долни чифлик	79
20715	с. Дечковци	Велико Търново	Велико Търново	85
20729	с. Джамузовци	София	Ихтиман	272
20732	с. Джанка	Кърджали	Крумовград	145
20746	гр. Джебел	Кърджали	Джебел	142
20755	с. Джелепско	Кърджали	Момчилград	150
20763	с. Джерман	Кюстендил	Дупница	161
20777	с. Джерово	Кърджали	Кирково	143
20780	с. Джигурово	Благоевград	Сандански	55



Азбучник на населените места

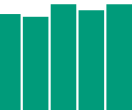
(Продължение)

Код по ЕКАТТЕ	Населено място	Област	Община	Страница
20804	с. Джинот	Ямбол	Стралджа	332
20818	с. Джинчовци	Перник	Трън	200
20821	с. Джокари	Ловеч	Априлци	171
20835	с. Джулюница	Велико Търново	Лясковец	90
20849	с. Джулюница	Русе	Ценово	233
20852	с. Джумриите	Габрово	Габрово	115
20883	с. Джурково	Пловдив	Лъки	213
20897	с. Джурово	София	Правец	274
20907	с. Джуровци	Габрово	Дряново	118
20938	с. Дибич	Шумен	Шумен	326
20941	с. Дива Слатина	Монтана	Георги Дамяново	182
20969	с. Дивеци	Габрово	Габрово	115
20972	с. Дивля	Перник	Земен	197
20986	с. Дивотино	Перник	Перник	198
20996	с. Дивчовото	Ловеч	Тетевен	172
21004	с. Диманово	Смолян	Неделино	257
21035	с. Димиевци	Габрово	Трявна	122
21049	с. Димитриево	Стара Загора	Чирпан	293
21052	гр. Димитровград	Хасково	Димитровград	311
21066	с. Димитровци	Велико Търново	Велико Търново	85
21078	с. Димитровче	Хасково	Свиленград	313
21097	гр. Димово	Видин	Димово	101
21107	с. Димово	Смолян	Смолян	259
21110	с. Димовци	Велико Търново	Велико Търново	85
21124	с. Димовци	Стара Загора	Гурково	289
21138	с. Димча	Велико Търново	Павликени	91
21141	с. Димчево	Бургас	Бургас	65
21155	с. Динево	Хасково	Хасково	316
21169	с. Динк	Пловдив	Марица	213
21172	с. Динката	Пазарджик	Лесичово	190
21186	с. Динковица	Видин	Видин	100
21193	с. Динково	Видин	Ружинци	102
21209	с. Диня	Стара Загора	Раднево	292
21213	с. Дирало	Смолян	Мадан	256
24935	с. Дисевица	Плевен	Плевен	207
21227	с. Дисманица	Габрово	Севлиево	120
21230	с. Дичево	Силистра	Главиница	239
21244	с. Дичин	Велико Търново	Велико Търново	85
21258	с. Длъгнево	Хасково	Димитровград	311
21261	с. Длъгня	Габрово	Дряново	118
21275	с. Длъжка поляна	Търговище	Антоново	301
21289	с. Длъжко	Шумен	Хитрино	325
21292	с. Длъхчево-Сабляр	Кюстендил	Невестино	164
21302	с. Доборско	Кърджали	Крумовград	145

Азбучник на населените места

(Продължение)

Код по ЕКАТТЕ	Населено място	Област	Община	Страница
21333	с. Добра поляна	Бургас	Руен	68
21316	с. Добравица	София	Своге	275
21324	с. Добралък	Пловдив	Куклен	213, 215
21347	с. Добрева череша	Смолян	Рудозем	258
21350	с. Добрево	Добрич	Добрич-селска	132
21364	с. Добревци	Велико Търново	Елена	88
21378	с. Добревци	Габрово	Трявна	122
21381	с. Добревци	Ловеч	Ябланица	174
21395	с. Добрените	Габрово	Дряново	118
21405	с. Добри Войниково	Шумен	Хитрино	325
21419	с. Добри дол	Варна	Аврен	77
21422	с. Добри дол	Кюстендил	Трекляно	165
21436	с. Добри дол	Монтана	Лом	183
21440	с. Добри дол	Пловдив	Първомай	214
21453	с. Добри дял	Велико Търново	Лясковец	90
21467	с. Добри лаки	Благоевград	Струмьани	56
21470	с. Добрин	Добрич	Крушари	134
21484	с. Добриня	Варна	Провадия	80
21498	гр. Добринище	Благоевград	Банско	51
21508	с. Добриново	Бургас	Карнобат	66
21511	с. Добриново	Кърджали	Кърджали	147
21525	с. Добринци	Кърджали	Джебел	142
72624	гр. Добрич	Добрич	Добрич	132
21539	с. Добрич	Хасково	Димитровград	311
21542	с. Добрич	Ямбол	Елхово	331
21556	с. Добровница	Пазарджик	Пазарджик	190
21565	с. Доброво	Кюстендил	Бобошево	161
21587	с. Доброглед	Варна	Аксаково	77
21590	с. Добродан	Ловеч	Троян	173
21600	с. Добролево	Враца	Борован	107
21614	с. Добромир	Бургас	Руен	68
21628	с. Добромирка	Габрово	Севлиево	120
21631	с. Добромирци	Кърджали	Кирково	143
21645	с. Доброплодно	Варна	Ветрино	78
21659	с. Доброселец	Хасково	Тополовград	315
21662	с. Доброславци	София (столица)	Столична	283
21676	с. Добростан	Пловдив	Асеновград	211
21680	с. Добротино	Благоевград	Гоце Делчев	52
21693	с. Добротица	Силистра	Ситово	241
21703	с. Добротица	Търговище	Антоново	301
21717	с. Добротич	Варна	Вълчи дол	78
21720	с. Добруджанка	Силистра	Кайнарджа	240
21734	с. Добруша	Враца	Криводол	108
21748	с. Добърско	Благоевград	Разлог	54



Азбучник на населените места

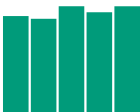
(Продължение)

Код по ЕКАТТЕ	Населено място	Област	Община	Страница
21751	с. Добърчин	София	Своге	275
21779	с. Доганово	София	Елин Пелин	271
21782	с. Дождевица	Кюстендил	Кюстендил	162
21796	с. Дойновци	Велико Търново	Велико Търново	85
21806	с. Дойранци	Кърджали	Ардино	141
21811	с. Дойранци	Шумен	Каолиново	324
21823	с. Дойренци	Ловеч	Ловеч	171
21837	с. Докатичево	Благоевград	Симитли	56
21840	с. Доктор Йосифово	Монтана	Монтана	183
21854	с. Докьовци	Перник	Трън	200
21868	с. Долен	Благоевград	Сатовча	56
21871	с. Долен	Смолян	Златоград	256
21899	с. Долен Еневец	Велико Търново	Велико Търново	85
21885	с. Долене	Благоевград	Петрич	53
21909	с. Долени	Благоевград	Сандански	55
21926	с. Долец	Силистра	Дулово	239
21937	с. Долец	Търговище	Попово	303
21943	с. Долие	Смолян	Мадан	256
21957	с. Долина	Добрич	Добрич-селска	132
21960	с. Долина	Шумен	Каолиново	324
21974	с. Долистово	Кюстендил	Бобов дол	161
21988	с. Долище	Варна	Аксаково	77
21991	с. Долище	Кърджали	Кърджали	147
22006	гр. Долна баня	София	Долна баня	270
22019	с. Долна Бела речка	Монтана	Вършец	182
22023	с. Долна Бешовица	Враца	Роман	110
24894	с. Долна Василица	София	Костенец	273
22040	с. Долна Вереница	Монтана	Монтана	183
22054	с. Долна Врабча	Перник	Земен	198
22068	с. Долна Градешница	Благоевград	Кресна	53
22071	с. Долна Гращица	Кюстендил	Кюстендил	162
22085	с. Долна Диканя	Перник	Радомир	199
24325	с. Долна Дъбева	Пазарджик	Велинград	189
22099	с. Долна Златица	Търговище	Антоново	301
22109	с. Долна Кабда	Търговище	Попово	304
22112	с. Долна Козница	Кюстендил	Невестино	164
22126	с. Долна Кремена	Враца	Мездра	109
22134	с. Долна крепост	Кърджали	Кърджали	147
22143	с. Долна Крушица	Благоевград	Петрич	53
22157	с. Долна кула	Кърджали	Крумовеград	145
22160	с. Долна Липница	Велико Търново	Павликени	91
22174	с. Долна Малина	София	Горна Малина	270
22188	с. Долна Маргатина	Ловеч	Троян	173
22191	с. Долна махала	Пловдив	Калояново	212

Азбучник на населените места

(Продължение)

Код по ЕКАТТЕ	Населено място	Област	Община	Страница
22201	с. Долна Мелна	Перник	Трън	200
22215	гр. Долна Митрополия	Плевен	Долна Митрополия	205
22229	с. Долна Невля	София	Драгоман	270
22232	гр. Долна Оряховица	Велико Търново	Горна Оряховица	87
22246	с. Долна Рибница	Благоевград	Петрич	53
22250	с. Долна Рикса	Монтана	Монтана	183
22263	с. Долна Секирна	Перник	Брезник	197
22277	с. Долна Студена	Русе	Ценово	233
22280	с. Долна Хубавка	Търговище	Омуртаг	302
22304	с. Долни Богров	София (столица)	Столична	284
22318	с. Долни Бошняк	Видин	Видин	100
22321	с. Долни Вадин	Враца	Оряхово	109
22335	с. Долни Вит	Плевен	Гулянци	205
22352	с. Долни Върпища	Габрово	Дряново	118
22375	с. Долни Главанак	Хасково	Маджарово	313
22383	с. Долни Дамяновци	Велико Търново	Велико Търново	85
22397	с. Долни Драгойча	Габрово	Дряново	118
22407	гр. Долни Дъбник	Плевен	Долни Дъбник	205
22410	с. Долни Коритен	Кюстендил	Трекляно	165
22424	с. Долни Лом	Видин	Чупрене	102
22438	с. Долни Луковит	Плевен	Искър	206
22441	с. Долни Маренци	Габрово	Трявна	122
22455	с. Долни Марян	Велико Търново	Елена	88
22469	с. Долни Окол	София	Самоков	274
22472	с. Долни Пасарел	София (столица)	Столична	284
22486	с. Долни Радковци	Габрово	Трявна	122
22490	с. Долни Раковец	Перник	Радомир	199
22506	с. Долни Романци	Перник	Брезник	197
22513	с. Долни Танчевци	Велико Търново	Елена	88
22527	с. Долни Томчевци	Габрово	Трявна	122
22530	с. Долни Цибър	Монтана	Вълчедръм	182
21912	гр. Долни чифлик	Варна	Долни чифлик	79
22544	с. Долни Юруци	Кърджали	Крумовград	145
22558	с. Долно Абланово	Русе	Русе	232
22561	с. Долно Белево	Хасково	Димитровград	311
03736	с. Долно Белотинци	Монтана	Монтана	183
22575	с. Долно Ботево	Хасково	Стамболово	314
22589	с. Долно Войводино	Хасково	Хасково	316
22592	с. Долно вършило	Пазарджик	Септември	191
24949	с. Долно Големанци	Хасково	Хасково	316
22602	с. Долно Драглище	Благоевград	Разлог	54
22616	с. Долно Дряново	Благоевград	Гърмен	52
22633	с. Долно изворово	Стара Загора	Казанлък	290
22647	с. Долно Камарци	София	Горна Малина	270



Азбучник на населените места

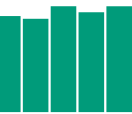
(Продължение)

Код по ЕКАТТЕ	Населено място	Област	Община	Страница
22650	с. Долно Кобиле	Кюстендил	Трекляно	165
22664	с. Долно Козарево	Търговище	Омуртаг	302
22678	с. Долно Къпиново	Кърджали	Кирково	143
22695	с. Долно Линево	Монтана	Лом	183
22705	с. Долно Луково	Хасково	Ивайловград	312
22719	с. Долно Новково	Търговище	Омуртаг	302
22722	с. Долно ново село	София	Драгоман	270
22736	с. Долно ново село	Стара Загора	Братя Даскалови	289
22747	с. Долно Озирово	Монтана	Вършец	182
22753	с. Долно Осеново	Благоевград	Симитли	56
22770	с. Долно поле	Хасково	Стамболово	314
22784	с. Долно Прахово	Кърджали	Ардино	141
22798	с. Долно Ряхово	Силистра	Главиница	239
22808	с. Долно Сахране	Стара Загора	Павел баня	291
22811	с. Долно село	Кюстендил	Кюстендил	163
22842	с. Долно Спанчево	Благоевград	Петрич	53
22856	с. Долно Съдиево	Хасково	Маджарово	313
22862	с. Долно Уйно	Кюстендил	Кюстендил	163
22873	с. Долно Церовене	Монтана	Якимово	184
22887	с. Долно Черковище	Хасково	Стамболово	314
22890	с. Долно Шивачево	Велико Търново	Златарица	90
22914	с. Долно Ябълково	Бургас	Средец	69
22825	с. Долноселци	Хасково	Ивайловград	312
22839	с. Долнослав	Пловдив	Асеновград	211
22928	с. Домище	Кърджали	Кирково	143
22931	с. Домлян	Пловдив	Карлово	212
22945	с. Дондуково	Монтана	Брусарци	181
22959	с. Донино	Габрово	Габрово	116
22962	с. Донкино	Габрово	Трявна	122
22976	с. Донковци	Велико Търново	Елена	88
22988	с. Дончево	Добрич	Добрич-селска	132
22993	с. Дончовци	Габрово	Трявна	122
23008	с. Дорково	Пазарджик	Ракитово	191
23011	с. Доситеево	Хасково	Харманли	315
23025	гр. Доспат	Смолян	Доспат	256
23039	с. Доспей	София	Самоков	274
23042	с. Доча	Габрово	Дряново	119
23056	с. Драбишна	Хасково	Ивайловград	312
23060	с. Драгана	Ловеч	Угърчин	174
23073	с. Драганица	Монтана	Вършец	182
23087	с. Драгановец	Търговище	Търговище	304
23090	с. Драганово	Бургас	Бургас	65
23100	с. Драганово	Велико Търново	Горна Оряховица	87
23114	с. Драганово	Кърджали	Черноочене	151

Азбучник на населените места

(Продължение)

Код по ЕКАТТЕ	Населено място	Област	Община	Страница
23128	с. Драганово	Добрич	Добрич-селска	132
23131	с. Драгановци	Велико Търново	Елена	88
23159	с. Драгановци	Габрово	Габрово	116
23162	с. Драганосковци	Велико Търново	Елена	88
23176	с. Драганци	Бургас	Карнобат	66
23185	с. Драганчетата	Габрово	Габрово	116
23193	с. Драгаш войвода	Плевен	Никопол	206
23203	с. Драгиевци	Габрово	Габрово	116
23217	с. Драгижево	Велико Търново	Лясковец	90
23220	с. Драгийци	Велико Търново	Елена	88
23234	с. Драгиново	Пазарджик	Велинград	189
23251	с. Драгичево	Перник	Перник	198
23265	с. Драгневци	Велико Търново	Елена	88
23279	с. Драгневци	Габрово	Трявна	122
23282	с. Драговищица	Кюстендил	Кюстендил	163
23296	с. Драговищица	София	Костинброд	273
23306	с. Драгово	Бургас	Карнобат	66
23323	с. Драгодан	Кюстендил	Кочериново	162
23337	с. Драгоданово	Сливен	Сливен	248
23340	с. Драгоево	Шумен	Велики Преслав	323
23354	с. Драгоил	София	Драгоман	270
23385	с. Драгойново	Пловдив	Първомай	214
23368	с. Драгоица	Ловеч	Ябланица	174
23399	с. Драгойчинци	Кюстендил	Трекляно	165
23409	гр. Драгоман	София	Драгоман	270
23412	с. Драгомани	Габрово	Габрово	116
23426	с. Драгомир	Пловдив	Съединение	216
23431	с. Драгомирово	Велико Търново	Свищов	92
23443	с. Драгомирово	Перник	Радомир	199
24921	с. Драгомъж	Разград	Исперих	223
23457	с. Драгор	Пазарджик	Пазарджик	190
23474	с. Драготинци	София	Сливница	276
23488	с. Драгуш	Благоевград	Петрич	53
23491	с. Драгушиново	София	Самоков	274
23501	с. Дражево	Ямбол	Тунджа	332
23515	с. Дражинци	Видин	Ружинци	102
23529	с. Драка	Бургас	Средец	69
23532	с. Драката	Благоевград	Струмяни	56
23546	с. Дралфа	Търговище	Търговище	224, 305
23557	с. Драма	Ямбол	Тунджа	332
23563	с. Дрангово	Благоевград	Петрич	53
23577	с. Дрангово	Кърджали	Кирково	143
23580	с. Дрангово	Пловдив	Брезово	211
23594	с. Драндарите	Габрово	Трявна	122



Азбучник на населените места

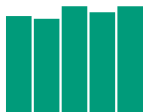
(Продължение)

Код по ЕКАТТЕ	Населено място	Област	Община	Страница
23604	с. Драчево	Бургас	Средец	69
23618	с. Драшан	Враца	Бяла Слатина	107
23621	с. Драшкова поляна	Ловеч	Априлци	171
23635	с. Дреатин	София	Драгоман	270
23649	с. Дрен	Перник	Радомир	199
23652	с. Дренково	Благоевград	Благоевград	51
23666	с. Дренов	Ловеч	Ловеч	171
23672	с. Дреновец	Видин	Ружинци	102
23683	с. Дреновица	Благоевград	Петрич	53
23697	с. Дреново	Благоевград	Петрич	53
23707	с. Дреново	София	Костинброд	273
23710	с. Дрента	Велико Търново	Елена	88
23724	с. Дренци	Шумен	Венец	323
23738	с. Дриново	Търговище	Попово	304
23741	с. Дрипчево	Хасково	Харманли	315
23755	с. Дропла	Бургас	Руен	68
23769	с. Дропла	Добрич	Балчик	131
24832	с. Друган	Перник	Радомир	199
23786	с. Дружба	Видин	Видин	100
23798	с. Дружево	София	Своге	275
23803	с. Дружинци	Кърджали	Кирково	144
23813	с. Друмево	Шумен	Шумен	326
23827	с. Друмохар	Кюстендил	Невестино	164
23830	с. Друмче	Кърджали	Момчилград	150
23844	с. Дръмша	София	Костинброд	273
23858	с. Дръндар	Варна	Суворово	80
23875	с. Дрянка	Смолян	Баните	255
23889	с. Дрянковец	Бургас	Айтос	65
23892	с. Дрянова глава	Кърджали	Кирково	144
23902	с. Дряновец	Разград	Разград	225
23916	с. Дряновец	Русе	Бяла	231
23929	с. Дряновец	Смолян	Чепеларе	261
23933	с. Дряновец	Добрич	Добрич-селска	133
23947	гр. Дряново	Габрово	Дряново	119
23950	с. Дряново	Пловдив	Лъки	213
23964	с. Дряново	Хасково	Симеоновград	314
23978	с. Дряново	Ямбол	Тунджа	333
23981	с. Дрянска	Ловеч	Троян	173
23995	с. Дрянът	Габрово	Севлиево	120
24000	с. Дуванлии	Пловдив	Калояново	212
24027	с. Дуковци	Велико Търново	Елена	88
24030	гр. Дулово	Силистра	Дулово	239
24854	с. Думници	Габрово	Габрово	116
24044	с. Дунавец	Силистра	Тутракан	241

Азбучник на населените места

(Продължение)

Код по ЕКАТТЕ	Населено място	Област	Община	Страница
24061	гр. Дунавци	Видин	Видин	100
24058	с. Дунавци	Велико Търново	Велико Търново	85
24075	с. Дунавци	Стара Загора	Казанлък	290
24089	с. Дунево	Смолян	Смолян	259
24952	с. Дуня	Смолян	Неделино	257
68789	гр. Дупница	Кюстендил	Дупница	161
24102	с. Дуранкулак	Добрич	Шабла	135
24126	с. Дуровци	Велико Търново	Златарица	90
24133	с. Дурча	Габрово	Дряново	119
24150	с. Духовец	Разград	Исперих	223
24164	с. Душанци	София	Пирдоп	274
24178	с. Душево	Габрово	Севлиево	120
24181	с. Душевски колиби	Габрово	Севлиево	120
24195	с. Душинково	Кърджали	Джебел	142
24205	с. Душинци	Перник	Брезник	197
24219	с. Душка	Кърджали	Черноочене	151
24236	с. Дъбен	Ловеч	Луковит	172
24241	с. Дъбене	Пловдив	Карлово	212
24253	с. Дъбник	Бургас	Поморие	67
24267	с. Дъбница	Благоевград	Гърмен	52
24270	с. Дъбова	Сливен	Котел	247
24284	с. Дъбова	Смолян	Рудозем	258
24298	с. Дъбова махала	Монтана	Брусарци	182
24308	с. Дъбован	Плевен	Гулянци	205
24311	с. Дъбовец	Хасково	Любимец	312
24339	с. Дъбовик	Добрич	Генерал Тошево	131
83137	с. Дъбовица	Бургас	Сунгурларе	70
24342	с. Дъбово	Стара Загора	Мъглиж	290
24356	с. Дъбово	Ямбол	Болярово	331
24367	с. Дъбрава	Благоевград	Благоевград	51
24373	с. Дъбрава	Ловеч	Ловеч	171
24387	с. Дъбрава	Добрич	Балчик	131
24390	с. Дъбравата	Ловеч	Ябланица	174
24400	с. Дъбравино	Варна	Аврен	77
24414	с. Дъбравите	Пазарджик	Белово	189
24428	с. Дъбравица	Търговище	Антоново	301
24431	с. Дъбравка	Видин	Белоградчик	99
24445	с. Дъждино	Кърджали	Кърджали	147
24459	с. Дъждовник	Кърджали	Крумовград	145
24462	с. Дъждовница	Кърджали	Кърджали	147
24476	с. Дълбок дол	Ловеч	Троян	173
24493	с. Дълбок извор	Пловдив	Първомай	214
24482	с. Дълбоки	Стара Загора	Стара Загора	292
24503	с. Дълга ливада	Ловеч	Тетевен	172



Азбучник на населените места

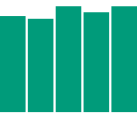
(Продължение)

Код по ЕКАТТЕ	Населено място	Област	Община	Страница
24517	с. Дълга лука	Перник	Трън	200
24520	с. Дългач	Търговище	Търговище	305
24534	с. Дълги дел	Монтана	Георги Дамяново	182
24548	с. Дълги припек	Велико Търново	Златарица	90
24579	с. Дълго поле	Видин	Димово	101
24582	с. Дълго поле	Пловдив	Калояново	212
24551	с. Дългоделци	Монтана	Якимово	184
24565	гр. Дългопол	Варна	Дългопол	79
24596	с. Дънгово	Кърджали	Кърджали	147
24606	с. Дървари	Габрово	Трявна	122
24623	с. Държава	Стара Загора	Чирпан	293
24637	с. Държавен	Стара Загора	Мъглиж	290
24640	с. Държаница	Видин	Димово	101
24654	с. Дърлевци	Велико Търново	Елена	88
24668	с. Дърманци	Враца	Мездра	109
24671	с. Дъскарите	Габрово	Трявна	122
24685	с. Дъскот	Велико Търново	Павликени	91
24699	с. Дъскотна	Бургас	Руен	68
24712	с. Дюлево	Бургас	Средец	69
24726	с. Дюлево	Пазарджик	Стрелча	191
24739	с. Дюлино	Варна	Бяла	78
24743	с. Дюлица	Кърджали	Кирково	144
24757	с. Дюля	Бургас	Руен	68
24760	с. Дядово	Сливен	Нова Загора	247
24774	с. Дядовско	Кърджали	Черноочене	151
24788	с. Дядовци	Кърджали	Ардино	141
24791	с. Дяково	Кюстендил	Дупница	161
24815	с. Дялък	Габрово	Севлиево	120
24829	с. Дянково	Разград	Разград	225
27019	с. Евлогиево	Плевен	Никопол	206
27022	с. Евренозово	Бургас	Малко Търново	67
27036	с. Егрек	Кърджали	Крумовград	145
27043	с. Егълница	Перник	Ковачевци	198
27067	с. Единаковци	Шумен	Хитрино	325
27070	с. Едрев	Стара Загора	Николаево	291
27680	с. Едрино	Кърджали	Крумовград	145
27084	с. Ездимирци	Перник	Трън	200
27098	с. Езерец	Благоевград	Кресна	53
27108	с. Езерец	Добрич	Шабла	135
27111	с. Езеро	Сливен	Нова Загора	247
27125	с. Езерово	Варна	Белослав	78
27139	с. Езерово	Пловдив	Първомай	214
27677	с. Езерото	Габрово	Габрово	116
27156	с. Езерче	Разград	Цар Калоян	225

Азбучник на населените места

(Продължение)

Код по ЕКАТТЕ	Населено място	Област	Община	Страница
27169	с. Екзарх Антимово	Бургас	Карнобат	66
27173	с. Екзарх Йосиф	Русе	Борово	231
27190	гр. Елена	Велико Търново	Елена	88
27200	с. Елена	Хасково	Хасково	316
27214	с. Еленино	Стара Загора	Стара Загора	292
41157	с. Еленка	Смолян	Неделино	257
27228	с. Еленов дол	София	Своге	275
27231	с. Еленово	Благоевград	Благоевград	51
27245	с. Еленово	Сливен	Нова Загора	247
27259	с. Еленово	Търговище	Попово	304
27262	с. Еленска	Смолян	Смолян	259
27276	с. Еленците	Габрово	Дряново	119
27293	с. Елешница	Благоевград	Разлог	54
34120	с. Елешница	София	Елин Пелин	271
27303	гр. Елин Пелин	София	Елин Пелин	271
18490	с. Елин Пелин	София	Елин Пелин	271
27317	с. Елисейна	Враца	Мездра	109
27334	с. Елов дол	София	Ботевград	269
27320	с. Еловдол	Перник	Земен	198
27348	с. Еловица	Монтана	Георги Дамяново	183
27351	с. Еловица	Перник	Трън	200
27365	с. Елховец	Смолян	Рудозем	258
27382	гр. Елхово	Ямбол	Елхово	331
27379	с. Елхово	Стара Загора	Стара Загора	292
48163	с. Елхово	Стара Загора	Николаево	291
27406	с. Елшица	Пазарджик	Панагюрище	191
27415	с. Ельово	Смолян	Смолян	259
27423	с. Емен	Велико Търново	Велико Търново	85
27454	с. Емона	Бургас	Несебър	67
27485	с. Енев рът	Габрово	Севлиево	120
27468	с. Енево	Добрич	Добрич-селска	133
27471	с. Енево	Шумен	Нови пазар	325
27499	с. Енина	Стара Загора	Казанлък	290
27509	с. Еница	Плевен	Кнежа	108, 206
27512	с. Енчец	Кърджали	Кърджали	147
27526	с. Енчовци	Габрово	Трявна	122
27543	с. Еньовче	Кърджали	Ардино	141
27557	с. Ерден	Монтана	Бойчиновци	181
27574	с. Еремия	Кюстендил	Невестино	164
27588	с. Ерма река	Смолян	Златоград	256
27591	с. Еровете	Кърджали	Кирково	144
27601	с. Ерул	Перник	Трън	200
27615	с. Есен	Бургас	Сунгурларе	70
27629	с. Есеница	Варна	Вълчи дол	78



Азбучник на населените места

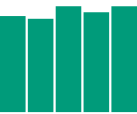
(Продължение)

Код по ЕКАТТЕ	Населено място	Област	Община	Страница
27632	гр. Етрополе	София	Етрополе	271
27656	с. Ефрейтор Бакалово	Добрич	Крушари	134
27663	с. Ефрем	Хасково	Маджарово	313
29012	с. Жабляно	Перник	Земен	198
29026	с. Жабокрът	Кюстендил	Кюстендил	163
29035	с. Жегларци	Добрич	Тервел	135
29043	с. Жеглица	Видин	Видин	100
29060	с. Жедна	Перник	Радомир	199
29074	с. Железари	Хасково	Ивайловград	312
29088	с. Железари	Търговище	Омуртаг	302
29091	с. Железарци	Велико Търново	Стражица	92
29101	с. Железино	Хасково	Ивайловград	312
29115	с. Железна	Монтана	Чипровци	184
29129	с. Железник	Бургас	Карнобат	66
29132	с. Железник	Кърджали	Черноочене	151
29146	с. Железница	Благоевград	Симитли	56
29150	с. Железница	София (столица)	Столична	284
29163	с. Желен	София	Своге	275
29177	с. Желъд	Шумен	Смядово	325
29180	с. Желъдово	Кърджали	Джебел	142
29194	с. Желю войвода	Сливен	Сливен	249
29204	с. Желява	София (столица)	Столична	284
29218	с. Желязковец	Разград	Самуил	225
29235	с. Желязно	Пловдив	Марица	213
29249	с. Желязово	Бургас	Камено	65
29252	с. Женда	Кърджали	Черноочене	151
29266	с. Жеравино	Кюстендил	Кюстендил	163
29276	с. Жеравица	Ловеч	Троян	173
29283	с. Жеравна	Сливен	Котел	247
29297	с. Жерговец	Стара Загора	Гурково	289
29310	с. Жернов	Плевен	Никопол	206
29324	с. Живко	Габрово	Габрово	116
29338	с. Живково	София	Ихтиман	272
29341	с. Живково	Шумен	Хитрино	325
29369	с. Жидов дол	Ловеч	Троян	173
29372	с. Жижено	Благоевград	Сатовча	56
29386	с. Жиленци	Кюстендил	Кюстендил	163
29391	с. Жилино	Шумен	Нови пазар	325
29407	с. Жинзифово	Кърджали	Кърджали	147
29413	с. Житарник	Кърджали	Кърджали	148
29430	с. Житен	София (столица)	Столична	283
29444	с. Житен	Добрич	Генерал Тошево	131
29458	с. Житница	Варна	Провадия	80
29461	с. Житница	Кърджали	Черноочене	151

Азбучник на населените места

(Продължение)

Код по ЕКАТТЕ	Населено място	Област	Община	Страница
29475	с. Житница	Пловдив	Калояново	212
29489	с. Житница	Добрич	Добрич-селска	133
29492	с. Житосвят	Бургас	Карнобат	66
29622	с. Житуша	Перник	Радомир	199
29502	с. Жребево	Смолян	Девин	255
29516	с. Жребино	Ямбол	Елхово	331
29522	с. Жребичко	Пазарджик	Брацигово	189
29533	с. Жълт бряг	Сливен	Твърдица	249
29581	с. Жълт камък	Пловдив	Асеновград	211
29547	с. Жълтеш	Габрово	Габрово	116
29550	с. Жълти бряг	Хасково	Стамболово	314
29564	с. Жълти рид	Кърджали	Джебел	142
29619	с. Жълтика	Кърджали	Джебел	142
29595	с. Жълтопоп	Стара Загора	Гурково	289
29605	с. Жълтуша	Кърджали	Ардино	141
30017	с. Забел	Перник	Трън	200
30020	с. Заберново	Бургас	Малко Търново	67
30034	с. Забърдо	Смолян	Чепеларе	261
30048	с. Завала	Перник	Брезник	197
30065	гр. Завет	Разград	Завет	223
30051	с. Завет	Бургас	Сунгурларе	70
30079	с. Заветно	Търговище	Попово	304
30082	с. Завидовци	София	Своге	275
30096	с. Завой	Ямбол	Тунджа	333
30106	с. Завоя	Кърджали	Кирково	144
30119	с. Загоре	Стара Загора	Стара Загора	292
30137	с. Загориче	Шумен	Каолиново	324
30140	с. Загорски	Кърджали	Кирково	144
30154	с. Загорско	Кърджали	Момчилград	150
30168	с. Загорци	Бургас	Средец	69
30171	с. Загорци	Сливен	Нова Загора	247
30185	с. Загорци	Добрич	Крушари	134
30199	с. Загражден	Плевен	Гулянци	205
30209	с. Загражден	Смолян	Баните	255
30212	с. Задруга	Разград	Кубрат	223
30226	с. Заевите	Смолян	Смолян	259
30234	с. Заимчево	Бургас	Руен	68
30243	с. Зайчар	Бургас	Руен	68
30257	с. Зайчари	Сливен	Сливен	249
30260	с. Зайчино	Кърджали	Кърджали	148
30274	с. Зайчино ореше	Шумен	Нови пазар	325
30291	с. Замфир	Монтана	Лом	183
30301	с. Замфирово	Монтана	Берковица	181
30315	с. Занога	Благоевград	Петрич	53



Азбучник на населените места

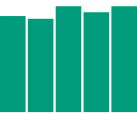
(Продължение)

Код по ЕКАТТЕ	Населено място	Област	Община	Страница
30329	с. Заногe	София	Своге	275
30332	с. Зараево	Търговище	Попово	304
31406	с. Зарица	Силистра	Главиница	239
30346	с. Зарник	Силистра	Кайнарджа	240
30350	с. Заселе	София	Своге	275
30363	с. Засмяно	Варна	Аксаково	77
30377	с. Зафирово	Силистра	Главиница	239
30394	с. Захари Стояново	Добрич	Шабла	135
30404	с. Захари Стояново	Търговище	Попово	304
30418	с. Зая	Габрово	Дряново	119
30421	с. Звегор	Шумен	Хитрино	325
30435	с. Звезда	Бургас	Руен	68
30449	с. Звезда	Търговище	Попово	304
30452	с. Звездел	Кърджали	Момчилград	150
30466	с. Звезделина	Кърджали	Кърджали	148
30475	с. Звезден	Кърджали	Кърджали	148
30483	с. Звездец	Бургас	Малко Търново	67
30497	с. Звездица	Варна	Варна	78
31416	с. Звездица	Търговище	Омуртаг	302
30507	с. Звенимир	Силистра	Главиница	239
30510	с. Зверино	Враца	Мездра	109
30524	с. Звиница	Кърджали	Кърджали	148
30538	с. Звънарка	Кърджали	Крумовеград	145
30541	с. Звънарци	Разград	Кубрат	223
30555	с. Звънец	Варна	Вълчи дол	78
30569	с. Звъника	Кърджали	Кърджали	148
30572	с. Звъничево	Пазарджик	Пазарджик	190
30586	с. Звънче	Кърджали	Кърджали	148
30590	с. Згалево	Плевен	Пордим	207
30606	с. Згориград	Враца	Враца	107
30613	с. Згурово	Кюстендил	Невестино	164
30627	с. Здравец	Варна	Аврен	77
30630	с. Здравец	Разград	Самуил	225
30644	с. Здравец	Търговище	Търговище	305
30658	с. Здравец	Хасково	Димитровград	311
31423	с. Здравец	Пловдив	Лъки	213
30661	с. Здравковец	Габрово	Габрово	116
30675	с. Здравчец	Кърджали	Кирково	144
30689	с. Зебил	Силистра	Главиница	239
30692	с. Зелена морава	Търговище	Омуртаг	302
30702	с. Зелендол	Благоевград	Благоевград	51
30716	с. Зелениград	Перник	Трън	200
30721	с. Зеленик	Велико Търново	Елена	88
30733	с. Зеленика	Габрово	Трявна	122

Азбучник на населените места

(Продължение)

Код по ЕКАТТЕ	Населено място	Област	Община	Страница
30747	с. Зелениково	Кърджали	Кърджали	148
30750	с. Зелениково	Пловдив	Брезово	211
30764	с. Зелено дърво	Габрово	Габрово	116
30778	гр. Земен	Перник	Земен	198
30781	с. Земенци	Добрич	Крушари	134
30795	с. Землен	Стара Загора	Раднево	292
30805	с. Зетьово	Бургас	Айтос	65
30819	с. Зетьово	Стара Загора	Чирпан	293
30822	с. Зидарово	Бургас	Созопол	69
30836	с. Зидарци	Перник	Перник	198
30847	с. Зимевица	София	Своге	275
30853	с. Зимен	Бургас	Карнобат	66
30867	с. Зимзелен	Кърджали	Кърджали	148
30870	с. Зимница	Стара Загора	Мъглиж	290
30884	с. Зимница	Добрич	Крушари	134
30898	с. Зимница	Ямбол	Стралджа	332
30908	с. Зимовина	Хасково	Стамболово	314
30911	с. Зиморница	Кърджали	Крумовград	145
30942	с. Златар	Шумен	Велики Преслав	323
30956	с. Златари	Ямбол	Тунджа	333
30962	гр. Златарица	Велико Търново	Златарица	90
14521	с. Златарица	Благоевград	Белица	51
30973	с. Златевци	Габрово	Габрово	116
30990	с. Злати войвода	Сливен	Сливен	249
31005	с. Златина	Варна	Провадия	80
31019	с. Златиница	Ямбол	Болярово	331
31022	с. Златирът	Стара Загора	Гурково	289
31036	с. Златитрап	Пловдив	Родопи	215
31044	гр. Златица	София	Златица	272
31053	с. Златия	Монтана	Вълчедръм	182
31067	с. Златия	Добрич	Добрич-селска	133
31070	с. Златна ливада	Стара Загора	Чирпан	293
31084	с. Златна нива	Шумен	Каспичан	324
31098	с. Златна Панега	Ловеч	Ябланица	174
31108	с. Златовръх	Пловдив	Асеновград	211
31111	гр. Златоград	Смолян	Златоград	256
31125	с. Златоклас	Силистра	Дулово	239
31139	с. Златолист	Благоевград	Сандански	55
31142	с. Златолист	Кърджали	Крумовград	145
31156	с. Златополе	Хасково	Димитровград	311
31160	с. Златосел	Пловдив	Брезово	211
31173	с. Златоустово	Хасково	Маджарово	313
31187	с. Златуша	София	Божурище	269
31190	с. Злидол	Враца	Мездра	109



Азбучник на населените места

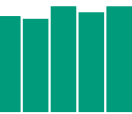
(Продължение)

Код по ЕКАТТЕ	Населено място	Област	Община	Страница
31200	с. Злогош	Кюстендил	Трекляно	165
31214	с. Злокучене	Пазарджик	Септември	191
31228	с. Злокучене	София	Самоков	274
31245	с. Змеево	Добрич	Балчик	131
31262	с. Змейно	Търговище	Омуртаг	302
31276	с. Змейово	Стара Загора	Стара Загора	292
31259	с. Змеица	Смолян	Доспат	256
31285	с. Змиево	Смолян	Смолян	259
31293	с. Знаменосец	Стара Загора	Раднево	292
31303	с. Зограф	Добрич	Генерал Тошево	131
31317	с. Зойчене	Благоевград	Петрич	53
31320	с. Зоренишки дол	Ловеч	Тетевен	172
20910	с. Зорница	Благоевград	Сандански	55
31334	с. Зорница	Варна	Аксаково	77
31348	с. Зорница	Кърджали	Кърджали	148
31351	с. Зорница	Смолян	Чепеларе	261
31365	с. Зорница	Хасково	Хасково	316
31379	с. Зорница	Бургас	Средец	69
31396	с. Зърнево	Добрич	Тервел	135
32010	с. Ивайло	Пазарджик	Пазарджик	190
32024	гр. Ивайловград	Хасково	Ивайловград	312
32038	с. Иван Вазово	Пловдив	Калояново	212
32041	с. Иван Димов	Габрово	Трявна	122
32192	с. Иван Шишманово	Разград	Завет	223
32055	с. Иванивановци	Велико Търново	Елена	88
32069	с. Иванили	Габрово	Габрово	116
32072	с. Иванковци	Габрово	Габрово	116
32086	с. Иваново	Благоевград	Петрич	53
32095	с. Иваново	Русе	Иваново	232
32100	с. Иваново	Хасково	Харманли	315
32113	с. Иваново	Шумен	Върбица	323
32929	с. Иваново	Смолян	Рудозем	258
32127	с. Ивановци	Велико Търново	Велико Търново	85
32130	с. Ивановци	Видин	Видин	100
32144	с. Ивановци	Кюстендил	Кюстендил	163
32158	с. Ивански	Шумен	Шумен	326
32161	с. Иванци	Кърджали	Кърджали	148
32175	с. Иванча	Велико Търново	Полски Тръмбеш	91
32189	с. Иванча	Търговище	Попово	304
32202	с. Иваншница	Ловеч	Троян	173
32216	с. Иваняне	София (столица)	Столична	284
32226	с. Иганово	Пловдив	Карлово	212
32233	с. Иглика	Габрово	Габрово	116
32250	с. Иглика	Шумен	Хитрино	326

Азбучник на населените места

(Продължение)

Код по ЕКАТТЕ	Населено място	Област	Община	Страница
32264	с. Иглика	Ямбол	Болярово	331
32278	с. Игнатиево	Варна	Аксаково	77
32281	с. Игнатица	Враца	Мездра	109
32295	с. Игнатово	Монтана	Вълчедръм	182
32305	с. Игнатовци	Велико Търново	Елена	88
32319	с. Игнатовци	Габрово	Дряново	119
32322	с. Игралище	Благоевград	Струмьяни	56
32336	с. Идилево	Габрово	Севлиево	120
34014	с. Йерусалимово	Хасково	Любимец	312
32341	с. Избеглии	Пловдив	Асеновград	211
32353	с. Избул	Шумен	Нови пазар	325
32367	с. Извор	Бургас	Бургас	65, 69
32370	с. Извор	Видин	Димово	101
32384	с. Извор	Перник	Радомир	199
32408	с. Извор	Пловдив	Родопи	215
32411	с. Извор	София	Сливница	276
32439	с. Извор махала	Видин	Кула	101
32425	с. Изворище	Бургас	Бургас	65
32442	с. Изворник	Варна	Вълчи дол	78
32456	с. Изворово	Стара Загора	Чирпан	293
32467	с. Изворово	Добрич	Генерал Тошево	131
32473	с. Изворово	Търговище	Антоново	301
32487	с. Изворово	Хасково	Харманли	315
32932	с. Изворово	Пловдив	Асеновград	211
32490	с. Изворско	Варна	Аксаково	77
32500	с. Изворче	Ловеч	Ловеч	171
00134	с. Изгрев	Благоевград	Благоевград	51
32514	с. Изгрев	Бургас	Царево	71
32528	с. Изгрев	Варна	Суворово	80
32531	с. Изгрев	Плевен	Левски	206
32545	с. Изгрев	Сливен	Сливен	249
32559	с. Изгрев	Смолян	Неделино	257
32562	с. Изгрев	Шумен	Венец	323
32576	с. Изгрев	Ямбол	Елхово	331
32582	с. Източник	Габрово	Габрово	116
32593	с. Илаков рът	Велико Търново	Елена	88
32617	с. Илевци	Велико Търново	Велико Търново	85
32620	с. Илийно	Търговище	Омуртаг	303
32634	с. Илийско	Кърджали	Джебел	142
32648	с. Илинден	Благоевград	Хаджидимово	57
32651	с. Илинден	София	Мирково	273
32665	с. Илинденци	Благоевград	Струмьяни	56
32679	с. Илиница	Кърджали	Кърджали	148
32682	с. Илиювци	Велико Търново	Елена	88



Азбучник на населените места

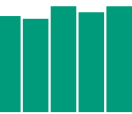
(Продължение)

Код по ЕКАТТЕ	Населено място	Област	Община	Страница
32696	с. Илия	Кюстендил	Невестино	164
32706	с. Илия Блъсково	Шумен	Шумен	326
32723	с. Имренчево	Шумен	Велики Преслав	323
32737	с. Индже войвода	Бургас	Созопол	69
32754	с. Иново	Видин	Видин	100
34028	с. Йоаким Груево	Пловдив	Стамболийски	216
34045	с. Йовково	Добрич	Генерал Тошево	131
34062	с. Йововци	Габрово	Трявна	122
34076	с. Йовчевци	Велико Търново	Велико Търново	85
34093	с. Йоглав	Ловеч	Ловеч	171
34103	с. Йонково	Разград	Исперих	223
34117	с. Йончово	Кърджали	Черноочене	151
34134	с. Йорданово	Силистра	Силистра	240
32768	с. Иречек	Добрич	Каварна	134
32771	с. Иречеково	Ямбол	Стралджа	332
32785	с. Иринеци	Габрово	Трявна	122
32799	с. Ирник	Силистра	Ситово	241
32809	с. Искра	Бургас	Карнобат	66
32812	с. Искра	Габрово	Дряново	119
32826	с. Искра	Пловдив	Първомай	214
32839	с. Искра	Силистра	Ситово	241
32946	с. Искра	Кърджали	Ардино	141
32843	с. Искрец	София	Своге	275
32857	с. Искрица	Стара Загора	Гълъбово	290
55782	гр. Искър	Плевен	Искър	206
14888	с. Искър	Плевен	Гулянци	205
32860	с. Искър	Варна	Вълчи дол	78
32874	гр. Исперих	Разград	Исперих	223
32888	с. Исперихово	Пазарджик	Брацигово	189
32891	с. Исьовци	Смолян	Смолян	259
32901	гр. Ихтиман	София	Ихтиман	272
32915	с. Ичера	Сливен	Сливен	249
35028	с. Кабиле	Ямбол	Тунджа	333
35033	гр. Каблешково	Бургас	Поморие	67
35047	с. Каблешково	Кърджали	Черноочене	151
35050	с. Каблешково	Добрич	Тервел	135
35064	гр. Каварна	Добрич	Каварна	134
35078	с. Кавлак	Велико Търново	Стражица	92
35081	с. Кавракирово	Благоевград	Петрич	53
35095	с. Кадиево	Пловдив	Родопи	215
35119	с. Кадровица	Кюстендил	Невестино	164
35143	с. Казак	Хасково	Ивайловград	312
35153	с. Казанка	Стара Загора	Стара Загора	292
35167	гр. Казанлък	Стара Загора	Казанлък	290

Азбучник на населените места

(Продължение)

Код по ЕКАТТЕ	Населено място	Област	Община	Страница
35184	с. Казаците	Кърджали	Джебел	142
35198	с. Казачево	Ловеч	Ловеч	171
35208	с. Казашка река	Варна	Аврен	77
35211	с. Казашко	Варна	Варна	78
35225	с. Казимир	Силистра	Силистра	241
35239	с. Казичене	София (столица)	Столична	284
35242	с. Кайнарджа	Силистра	Кайнарджа	240
35269	с. Калайджиево	Кърджали	Крумовград	146
35273	с. Калайджи	Велико Търново	Златарица	90
35290	с. Калейца	Ловеч	Троян	173
35300	с. Калековец	Пловдив	Марица	213
35314	с. Кален	Враца	Мездра	109
35328	с. Каленик	Видин	Видин	100, 101
35331	с. Каленик	Ловеч	Угърчин	174
35345	с. Каленовци	София	Годеч	269
35362	с. Калиманци	Благоевград	Сандански	55
35376	с. Калиманци	Варна	Суворово	80
35384	с. Калина	Видин	Брегово	99
35393	с. Калина	Добрич	Генерал Тошево	131
35403	с. Калинка	Кърджали	Кърджали	148
35417	с. Калино	Шумен	Хитрино	326
41143	с. Калипетрово	Силистра	Силистра	241
35420	с. Калитиново	Стара Загора	Стара Загора	292
35434	с. Калище	Перник	Ковачевци	198
35448	с. Калнище	Търговище	Антоново	301
35451	с. Калово	Бургас	Малко Търново	67
35465	с. Каломен	Габрово	Дряново	119
35479	с. Калотина	София	Драгоман	270
35482	с. Калотинци	Перник	Земен	198
35496	гр. Калофер	Пловдив	Карлово	212
35506	с. Калоян	Варна	Вълчи дол	78
35515	с. Калояновец	Стара Загора	Стара Загора	292
35523	с. Калояново	Пловдив	Калояново	212
35537	с. Калояново	Сливен	Сливен	249
35540	с. Калоянци	Кърджали	Кърджали	148
35554	с. Калугерене	Силистра	Главиница	239
35571	с. Калугерово	Пазарджик	Лесичово	190
35585	с. Калугерово	София	Правец	274
35599	с. Калугерово	Хасково	Симеоновград	314
35609	с. Калчево	Ямбол	Тунджа	333
35612	с. Калчевска	Ловеч	Троян	173
35626	с. Калчовци	Габрово	Габрово	116
35630	с. Камбелевци	София	Драгоман	270
35643	с. Камбурово	Търговище	Омуртаг	303



Азбучник на населените места

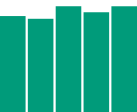
(Продължение)

Код по ЕКАТТЕ	Населено място	Област	Община	Страница
35657	с. Камен	Велико Търново	Стражица	92
35660	с. Камен	Сливен	Сливен	249
35674	с. Камен	Добрич	Добрич-селска	133
35746	с. Камен бряг	Добрич	Каварна	134
35756	с. Камен връх	Ямбол	Болярово	331
35777	с. Камен дял	Варна	Дългопол	79
35688	с. Камена	Благоевград	Петрич	53
35691	с. Каменар	Бургас	Поморие	67
35701	с. Каменар	Варна	Варна	78
35715	с. Каменар	Разград	Лозница	224
35729	с. Каменари	Велико Търново	Елена	88
35732	с. Каменарци	Кърджали	Кърджали	148
03258	с. Каменец	Кърджали	Момчилград	150
35780	с. Каменец	Плевен	Пордим	207
35794	с. Каменец	Ямбол	Стралджа	332
35804	с. Каменик	Кюстендил	Бобошево	161
35818	с. Каменица	Благоевград	Струмьани	57
35821	с. Каменица	София	Мирково	273
35835	с. Каменичка Скакавица	Кюстендил	Кюстендил	163
35849	с. Каменка	Кърджали	Крумовград	146
35852	с. Каменна	Сливен	Котел	247
35866	с. Каменна река	Хасково	Тополовград	315
35871	с. Каменна Рикса	Монтана	Георги Дамяново	183
35883	гр. Камено	Бургас	Камено	65
35910	с. Камено поле	Враца	Роман	110
35897	с. Каменово	Разград	Кубрат	224, 231
35907	с. Каменово	Сливен	Нова Загора	248
35924	с. Каменско	Бургас	Сунгурларе	70
35938	с. Каменци	Силистра	Кайнарджа	240
35955	с. Каменяк	Бургас	Руен	68
35969	с. Каменяк	Шумен	Хитрино	326
35972	с. Каменяне	Кърджали	Джебел	142
35986	с. Камещица	Габрово	Габрово	116
35997	с. Камилски дол	Хасково	Ивайловград	312
36004	с. Камчия	Бургас	Сунгурларе	70
36021	с. Кандилка	Кърджали	Крумовград	146
36035	с. Кандови	Пазарджик	Велинград	189
36049	с. Каниц	Видин	Бойница	99
36052	с. Кантари	Велико Търново	Елена	88
36066	с. Каняк	Кърджали	Черноочене	151
36079	гр. Каолиново	Шумен	Каолиново	324
36083	с. Капатово	Благоевград	Петрич	53
36110	с. Капитан Андреево	Хасково	Свиленград	313
36124	с. Капитан Димитриево	Пазарджик	Пещера	191

Азбучник на населените места

(Продължение)

Код по ЕКАТТЕ	Населено място	Област	Община	Страница
36138	с. Капитан Димитрово	Добрич	Крушари	134
36155	с. Капитан Петко	Шумен	Венец	323
24013	с. Капитан Петко войвода	Хасково	Тополовград	315
36141	с. Капитановци	Видин	Видин	100
36169	с. Капище	Търговище	Антоново	301
36333	с. Кара Михал	Разград	Самуил	225
36172	с. Карабунар	Пазарджик	Септември	191
36186	с. Каравелово	Пловдив	Карлово	212
36194	с. Каравелово	Шумен	Никола Козлево	324
36200	с. Каравелово	Ямбол	Тунджа	333
36213	с. Каравельово	Бургас	Руен	68
36227	с. Карагеоргиево	Бургас	Айтос	65
36230	с. Караджалово	Пловдив	Първомай	214
36244	с. Караджово	Пловдив	Садово	215
36261	с. Караиванца	Габрово	Дряново	119
36275	с. Караиванци	Велико Търново	Елена	88
36289	с. Караисен	Велико Търново	Павликени	91
36292	с. Карали	Габрово	Габрово	116
36302	с. Караманите	Варна	Вълчи дол	79
36316	с. Караманово	Русе	Ценово	233
36325	с. Караманци	Хасково	Минерални бани	313
36347	с. Карамичевци	Габрово	Севлиево	120
36350	с. Карамфил	Кърджали	Момчилград	150
36364	с. Каран Върбовка	Русе	Две могили	231
36378	с. Карандили	Велико Търново	Елена	88
36381	с. Караново	Бургас	Айтос	65
36395	с. Караново	Сливен	Нова Загора	248
36405	с. Каранци	Велико Търново	Полски Тръмбеш	91
36419	с. Карапелит	Добрич	Добрич-селска	133
36422	с. Караполци	София	Елин Пелин	271
36436	с. Караш	Враца	Роман	110
36440	с. Карбинци	Видин	Димово	101
36453	с. Карвуна	Добрич	Балчик	131
36467	с. Кардам	Добрич	Генерал Тошево	131
36470	с. Кардам	Търговище	Попово	304
36484	с. Карлиево	София	Златица	272
36498	гр. Карлово	Пловдив	Карлово	212
36508	с. Карловско	Хасково	Ивайловград	312
36511	с. Карлуково	Ловеч	Луковит	172
36525	гр. Карнобат	Бургас	Карнобат	66
36556	с. Касапско	Смолян	Мадан	257
36566	с. Касилаг	Перник	Радомир	199
36573	с. Каснаково	Хасково	Димитровград	311
36587	гр. Каспичан	Шумен	Каспичан	324



Азбучник на населените места

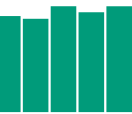
(Продължение)

Код по ЕКАТТЕ	Населено място	Област	Община	Страница
36590	с. Каспичан	Шумен	Каспичан	324
36600	с. Кастел	Габрово	Севлиево	120
36614	с. Катерица	Плевен	Пордим	207
36628	с. Катранджии	Габрово	Дряново	119
36631	с. Катраница	Смолян	Смолян	259
36659	с. Катрище	Кюстендил	Кюстендил	163
36662	с. Катунец	Ловеч	Угърчин	174
36676	с. Катунца	Пловдив	Садово	215
36681	с. Катунище	Сливен	Котел	247
36693	с. Катунци	Благоевград	Сандански	55
36703	с. Кацелово	Русе	Две могили	231
36717	с. Качулка	Кърджали	Крумовград	146
36720	с. Кашенци	Габрово	Трявна	122
36734	с. Кашина	Благоевград	Сандански	55
36748	с. Каялоба	Кърджали	Кирково	144
36751	с. Керека	Габрово	Дряново	119
36765	с. Керените	Габрово	Трявна	122
36779	гр. Кермен	Сливен	Сливен	249
36782	с. Кесарево	Велико Търново	Стражица	92
36796	с. Кестен	Смолян	Девин	255
36806	с. Кестеново	Търговище	Омуртаг	303
36823	с. Киевци	Габрово	Габрово	116
36837	гр. Килифарево	Велико Търново	Велико Търново	85
36854	с. Кипилово	Сливен	Котел	247
36868	с. Кипра	Варна	Девня	79
36871	с. Киревци	Велико Търново	Елена	88
36885	с. Киреево	Видин	Макреш	101
36899	с. Кирилово	Стара Загора	Стара Загора	292
36909	с. Кирилово	Ямбол	Елхово	331
36912	с. Киркова махала	Ловеч	Угърчин	174
36926	с. Кирково	Кърджали	Кирково	144
36938	с. Кирово	Бургас	Средец	69
36943	с. Кирчево	Ловеч	Угърчин	174
36957	с. Киселево	Монтана	Брусарци	182
36960	с. Киселица	Кюстендил	Трекляно	165
36988	с. Киселковци	Габрово	Трявна	122
36974	с. Киселчово	Смолян	Смолян	259
36991	с. Кисийците	Габрово	Трявна	122
37006	с. Кисьовци	Велико Търново	Велико Търново	86
37010	с. Китанчево	Разград	Исперих	223
37023	гр. Китен	Бургас	Приморско	68, 71
37037	с. Китен	Варна	Провадия	80
37040	с. Китино	Търговище	Антоново	301
37054	с. Китка	Бургас	Руен	68

Азбучник на населените места

(Продължение)

Код по ЕКАТТЕ	Населено място	Област	Община	Страница
37068	с. Китка	Варна	Аврен	77
37071	с. Китна	Кърджали	Кирково	144
37085	с. Китница	Кърджали	Ардино	141
37099	с. Кичево	Варна	Аксаково	77
37109	с. Киченица	Разград	Разград	225
37126	с. Кладенец	Хасково	Стамболово	314
37135	с. Кладенец	Шумен	Шумен	326
37143	с. Кладенци	Благоевград	Петрич	53
37157	с. Кладенци	Добрич	Тервел	135
37160	с. Кладни дял	Велико Търново	Велико Търново	86
37174	с. Кладница	Перник	Перник	198
37188	с. Кладоруб	Видин	Димово	101
41232	с. Кленовик	Перник	Радомир	199
37191	с. Клепало	Благоевград	Струмяни	57
37201	с. Кликач	Бургас	Карнобат	66
37215	с. Климаш	Бургас	Сунгурларе	70
37229	с. Климент	Пловдив	Карлово	212
37232	с. Климент	Шумен	Каолиново	324
37246	с. Климентово	Варна	Аксаково	77
41246	с. Климентово	Велико Търново	Полски Тръмбеш	91
37277	гр. Клисурса	Пловдив	Карлово	212
37263	с. Клисурса	Благоевград	Благоевград	51
37280	с. Клисурса	София (столица)	Столична	284
37294	с. Клисурса	София	Самоков	274
37304	с. Клисурсица	Монтана	Монтана	183
37318	ман. Клисурски манастир	Монтана	Вършец	182
37321	с. Клокотница	Хасково	Хасково	316
37335	с. Клъшка река	Велико Търново	Велико Търново	86
37349	с. Ключ	Благоевград	Петрич	53
37352	с. Кметовци	Габрово	Габрово	116
37366	с. Кметчета	Габрово	Габрово	116
37376	гр. Кнежа	Плевен	Кнежа	108, 206
37383	с. Книжовник	Хасково	Хасково	316
37397	с. Княжева махала	Монтана	Брусарци	182
37407	с. Княжево	Хасково	Тополовград	315
61791	с. Княжевско	Стара Загора	Опан	291
37410	с. Кобилино	Хасково	Ивайловград	312
37424	с. Кобиляк	Монтана	Бойчиновци	181
37438	с. Кобиляне	Кърджали	Кърджали	148
37455	с. Ковач	Стара Загора	Раднево	292
37469	с. Ковачевец	Търговище	Попово	304
37472	с. Ковачевица	Благоевград	Гърмен	52
37486	с. Ковачево	Благоевград	Сандански	55
37491	с. Ковачево	Пазарджик	Септември	191



Азбучник на населените места

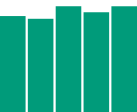
(Продължение)

Код по ЕКАТТЕ	Населено място	Област	Община	Страница
37507	с. Ковачево	Стара Загора	Раднево	292
37513	с. Ковачевци	Перник	Ковачевци	198
37527	с. Ковачевци	София	Самоков	274
37530	с. Ковачите	Сливен	Сливен	249
37544	с. Ковачица	Монтана	Лом	183
37558	с. Ковил	Кърджали	Крумовград	146
37561	с. Коевци	Велико Търново	Сухиндол	92
37575	с. Коевци	Габрово	Трявна	122
37592	с. Кожари	Смолян	Борино	255
37602	с. Кожинци	Перник	Трън	200
37616	с. Кожлювци	Велико Търново	Елена	88
37622	с. Кожухарци	Кърджали	Крумовград	146
37633	с. Козаново	Пловдив	Асеновград	211
37647	с. Козар Белене	Плевен	Левски	206
37650	с. Козаре	Бургас	Карнобат	66
37664	с. Козаревец	Велико Търново	Лясковец	90
37678	с. Козаревец	Стара Загора	Стара Загора	292
37681	с. Козарево	Ямбол	Тунджа	333
37695	с. Козарка	Смолян	Неделино	257
37705	с. Козарско	Пазарджик	Брацигово	189
37722	с. Кози рог	Габрово	Габрово	116
37719	с. Козин дол	Сливен	Сливен	249
37736	с. Козица	Кърджали	Джебел	142
37748	с. Козица	Търговище	Попово	304
37753	с. Козичино	Бургас	Поморие	67
37767	с. Козлево	Кърджали	Кирково	144
37770	с. Козлец	Хасково	Хасково	316
37784	с. Козловец	Велико Търново	Свищов	92
37798	гр. Козлодуй	Враца	Козлодуй	108
37808	с. Козлодуйци	Добрич	Добрич-селска	133
37811	с. Козма презвитер	Търговище	Омуртаг	303
37825	с. Козница	Бургас	Несебър	67
37842	с. Козя река	Велико Търново	Елена	88
37839	с. Козяк	Силистра	Дулово	239
37856	с. Коиловци	Плевен	Плевен	207
37863	гр. Койнаре	Плевен	Червен бряг	207
37890	с. Койчовци	Габрово	Трявна	122
37914	с. Кокаляне	София (столица)	Столична	284
37928	с. Кокиче	Кърджали	Кърджали	148
37945	с. Кокорово	Смолян	Смолян	259
37959	с. Кокорци	Смолян	Рудозем	258
37962	с. Кокошане	Кърджали	Кърджали	148
37976	с. Колари	Велико Търново	Елена	88
37989	с. Коларово	Благоевград	Петрич	53

Азбучник на населените места

(Продължение)

Код по ЕКАТТЕ	Населено място	Област	Община	Страница
37993	с. Коларово	Силистра	Главиница	239
38008	с. Коларово	Стара Загора	Раднево	292
38011	с. Коларово	Хасково	Харманли	315
38025	с. Коларци	Добрич	Тервел	135
38039	с. Колена	Стара Загора	Стара Загора	292
38042	с. Колец	Хасково	Минерални бани	313
38056	с. Колибите	Благоевград	Струмьяни	57
38060	с. Колишовци	Габрово	Габрово	116
38073	с. Колобър	Силистра	Дулово	239
38090	с. Колю Ганев	Габрово	Трявна	122
38100	с. Колю Мариново	Стара Загора	Братя Даскалови	289
38114	с. Комарево	Варна	Провадия	80
38128	с. Комарево	Враца	Бяла Слатина	107
38131	с. Комарево	Монтана	Берковица	181
38145	с. Комарево	Плевен	Долна Митрополия	205
38159	с. Комощица	Монтана	Якимово	184
38162	с. Комунари	Варна	Дългопол	79
38176	с. Комунига	Кърджали	Черноочене	151
38186	с. Комщица	София	Годеч	269
38193	с. Конак	Търговище	Попово	304
38203	с. Конаре	Стара Загора	Гурково	289
38217	с. Конаре	Добрич	Генерал Тошево	131
38220	с. Конарско	Благоевград	Якоруда	57
38234	с. Конарското	Габрово	Трявна	122
38248	с. Кондово	Хасково	Ивайловград	312
38251	с. Кондолово	Бургас	Царево	71
38265	с. Кондофрей	Перник	Радомир	199
38279	с. Коневец	Ямбол	Тунджа	333
38282	с. Конево	Кърджали	Кърджали	148
38296	с. Конево	Разград	Исперих	223
38306	с. Конево	Шумен	Върбица	323
38317	с. Конници	Хасково	Ивайловград	312
38323	с. Коноп	Търговище	Антоново	301
41126	с. Конска	Перник	Брезник	197
38337	с. Константин	Велико Търново	Елена	88
38340	с. Константиновец	Стара Загора	Раднево	292
38354	с. Константиново	Варна	Варна	78
38368	с. Константиново	Хасково	Симеоновград	314
52279	с. Константиново	Бургас	Камено	65
38371	с. Контил	Кърджали	Джебел	142
38385	с. Конуш	Пловдив	Асеновград	211
38399	с. Конуш	Хасково	Хасково	316
38409	с. Конче	Кърджали	Момчилград	150
41188	с. Коньовец	Шумен	Шумен	326



Азбучник на населените места

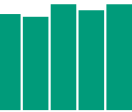
(Продължение)

Код по ЕКАТТЕ	Населено място	Област	Община	Страница
38426	с. Коньово	Сливен	Нова Загора	248
38432	с. Коняво	Кюстендил	Кюстендил	163
38460	с. Копаница	Перник	Радомир	199
38474	с. Копиловци	Кюстендил	Кюстендил	163
38488	с. Копиловци	Монтана	Георги Дамяново	183
38491	с. Копитник	Кърджали	Черноочене	152
38501	с. Копрец	Търговище	Търговище	305
38515	с. Коприва	Кюстендил	Кюстендил	163
38529	с. Копривец	Русе	Бяла	231
38532	с. Копривлен	Благоевград	Хаджидимово	57
38558	гр. Копривщица	София	Копривщица	273
38563	с. Копринка	Стара Загора	Казанлък	290
38577	с. Копчелиите	Габрово	Габрово	116
38580	с. Корен	Хасково	Хасково	316
38594	с. Кориите	Смолян	Мадан	257
38604	с. Коритата	Смолян	Рудозем	258
38618	с. Коритен	Добрич	Крушари	134
38621	с. Корията	Габрово	Севлиево	120
38635	с. Коркина	Кюстендил	Бобов дол	161
38652	с. Кормянско	Габрово	Севлиево	120
38666	с. Корница	Благоевград	Гоце Делчев	52
38683	с. Кортен	Сливен	Нова Загора	248
38697	с. Кос	Кърджали	Момчилград	150
38707	с. Косара	Силистра	Главиница	239
38710	с. Косарка	Габрово	Дряново	119
38724	с. Косача	Перник	Ковачевци	198
38738	с. Косевци	Велико Търново	Елена	88
38741	с. Косилка	Габрово	Дряново	119
38769	с. Косовец	Бургас	Поморие	67
38772	с. Косово	Видин	Брегово	99
38786	с. Косово	Кюстендил	Трекляно	165
38799	с. Косово	Пловдив	Асеновград	211
38804	с. Косово	Шумен	Каспичан	324
38858	с. Коста Перчево	Видин	Кула	101
38813	с. Костадините	Габрово	Габрово	116
41191	с. Костадинкино	София	Ихтиман	272
38830	с. Костанденец	Разград	Цар Калоян	225
38844	гр. Костандово	Пазарджик	Ракитово	191
38861	с. Костел	Велико Търново	Елена	88
38875	с. Костелево	Враца	Враца	107
38889	с. Костен	Бургас	Сунгурларе	70
38892	с. Костена река	Шумен	Шумен	326
38902	гр. Костенец	София	Костенец	273
38916	с. Костенец	София	Костенец	273

Азбучник на населените места

(Продължение)

Код по ЕКАТТЕ	Населено място	Област	Община	Страница
38920	с. Костенковци	Габрово	Габрово	116
38933	с. Костенци	Монтана	Берковица	181
38947	с. Кости	Бургас	Царево	71
38950	с. Костиево	Пловдив	Марица	213
38964	с. Костилково	Хасково	Ивайловград	312
38978	гр. Костинброд	София	Костинброд	273
38981	с. Костино	Кърджали	Кърджали	148
38995	с. Костичовци	Видин	Димово	101
39001	с. Костур	Хасково	Свиленград	313
39013	с. Костурино	Кърджали	Кирково	144
39027	с. Костуринци	Перник	Трън	200
39030	гр. Котел	Сливен	Котел	247
39044	с. Котеновци	Монтана	Берковица	181
39058	с. Котлари	Кърджали	Крумовград	146
39061	с. Котленци	Добрич	Добрич-селска	133
39075	с. Котуци	Велико Търново	Елена	88
39089	с. Кочан	Благоевград	Сатовча	56
39092	с. Кочани	Смолян	Неделино	257
39102	с. Кочево	Пловдив	Садово	215
39116	гр. Кочериново	Кюстендил	Кочериново	162
39127	с. Кочмар	Добрич	Тервел	135
39133	с. Кочово	Шумен	Велики Преслав	323
39147	с. Кошава	Видин	Видин	100
39150	с. Кошарево	Перник	Брезник	197
41251	с. Кошарите	Перник	Радомир	199
39164	с. Кошарица	Бургас	Несебър	67
39178	с. Кошарна	Русе	Сливо поле	232
39181	с. Кошница	Смолян	Смолян	259
39195	с. Кошничари	Търговище	Търговище	224, 305
39205	с. Кошов	Русе	Иваново	232
39222	с. Кравино	Стара Загора	Опан	291
39236	с. Краводер	Враца	Криводол	108
39242	с. Крагулево	Добрич	Добрич-селска	133
39267	с. Краево	София	Ботевград	269
39298	с. Крайгорци	Шумен	Върбица	323
39311	с. Крайна	Смолян	Мадан	257
41277	с. Крайна	Смолян	Неделино	257
39325	с. Крайни дол	Кюстендил	Дупница	162
39339	с. Крайници	Кюстендил	Дупница	162
39342	с. Крайно село	Кърджали	Кърджали	148
39356	с. Крайново	Ямбол	Болярново	331
39368	с. Крайполе	Търговище	Антоново	301
39270	с. Краище	Благоевград	Белица	51
39284	с. Краище	Добрич	Генерал Тошево	131



Азбучник на населените места

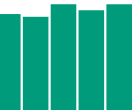
(Продължение)

Код по ЕКАТТЕ	Населено място	Област	Община	Страница
39373	с. Кракра	Варна	Вълчи дол	79
39387	с. Кралев дол	Перник	Перник	198
39390	с. Кралев	Търговище	Търговище	305
39400	с. Кралев	Хасково	Стамболово	314
39428	с. Крали Марко	Пазарджик	Пазарджик	190
39431	с. Крамолин	Габрово	Севлиево	120
39445	с. Кран	Кърджали	Кирково	144
39459	с. Кранево	Добрич	Балчик	131
39462	с. Краново	Силистра	Кайнарджа	240
39483	с. Крапец	Враца	Мездра	109
39493	с. Крапец	Добрич	Шабла	135
39503	с. Крапчене	Монтана	Монтана	183
39517	с. Красава	Перник	Брезник	197
39520	с. Красен	Русе	Иваново	232
39534	с. Красен	Добрич	Генерал Тошево	131
39548	с. Красен дол	Шумен	Никола Козлево	324
39551	с. Красимир	Варна	Дългопол	79
39565	с. Краси	Кърджали	Крумовград	146
39582	с. Красно градище	Велико Търново	Сухиндол	92
39579	с. Красново	Пловдив	Хисаря	216
39596	с. Красноселци	Търговище	Омуртаг	303
39606	с. Крачимир	Видин	Белоградчик	99
39614	с. Кремен	Благоевград	Банско	51
41174	с. Кремен	Кърджали	Кирково	144
39623	с. Кремена	Добрич	Балчик	131
39637	с. Кремене	Смолян	Смолян	259
80131	с. Кремене	Кърджали	Момчилград	150
39640	с. Кременик	Кюстендил	Дупница	162
39668	с. Крепост	Хасково	Димитровград	311
39671	с. Крепча	Търговище	Опака	303
39685	с. Креслювци	Габрово	Трявна	122
14492	гр. Кресна	Благоевград	Кресна	53
39709	с. Крета	Враца	Мездра	109
39712	с. Крета	Плевен	Гулянци	205
39726	с. Крибул	Благоевград	Сатовча	56
39730	с. Крива бара	Враца	Козлодуй	108
39743	с. Крива бара	Монтана	Брусарци	182
39757	с. Крива круша	Сливен	Нова Загора	248
39760	с. Крива река	Шумен	Никола Козлево	324
39788	с. Кривина	Русе	Ценово	233
39791	с. Кривина	София (столица)	Столична	284
39774	с. Кривина	Ловеч	Тетевен	172
39801	с. Кривини	Варна	Долни чифлик	79
39815	с. Кривица	Разград	Самуил	225

Азбучник на населените места

(Продължение)

Код по ЕКАТТЕ	Населено място	Област	Община	Страница
39829	с. Кривня	Варна	Провадия	80
39832	с. Кривня	Русе	Ветово	231
39863	с. Криво поле	Хасково	Хасково	316
39846	гр. Криводол	Враца	Криводол	108
39855	с. Кривонос	Перник	Брезник	197
39877	с. Крилатица	Кърджали	Кирково	144
39880	с. Крилювци	Велико Търново	Елена	88
39894	с. Крин	Кърджали	Кърджали	148
39918	с. Крислово	Пловдив	Марица	214
39921	гр. Кричим	Пловдив	Кричим	213
39935	с. Кромидово	Благоевград	Петрич	53
39949	с. Крояч	Разград	Лозница	224
39952	с. Кроячево	Кърджали	Ардино	141
39966	с. Крум	Хасково	Димитровград	311
39970	гр. Крумовград	Кърджали	Крумовград	146
39983	с. Крумово	Варна	Аксаково	77
39997	с. Крумово	Кюстендил	Кочериново	162
40004	с. Крумово	Пловдив	Родопи	215
40018	с. Крумово	Ямбол	Тунджа	333
40021	с. Крумово градище	Бургас	Карнобат	66
40035	с. Крумчевци	Велико Търново	Елена	89
40049	с. Крупен	Добрич	Каварна	134
40052	с. Крупник	Благоевград	Симитли	56
40066	с. Круша	Варна	Аврен	77
40070	с. Круша	София	Драгоман	270
40083	с. Крушаре	Сливен	Сливен	249
40097	с. Крушари	Добрич	Крушари	134
40110	с. Крушев дол	Смолян	Мадан	257
40124	с. Крушевец	Бургас	Созопол	69
40138	с. Крушево	Благоевград	Гърмен	52
40141	с. Крушево	Габрово	Севлиево	120
40155	с. Крушево	Пловдив	Първомай	214
40169	с. Крушевска	Кърджали	Кърджали	148
40172	с. Крушето	Велико Търново	Горна Оряховица	87
40186	с. Крушка	Кърджали	Кърджали	148
40195	с. Крушовене	Плевен	Долна Митрополия	205
40200	с. Крушовица	Враца	Мизия	109
40213	с. Крушовица	Плевен	Долни Дъбник	205
40227	с. Крушовица	София	Елин Пелин	271
40230	с. Крушово	Бургас	Карнобат	66
40244	с. Крушово	Пловдив	Лъки	213
40258	с. Крушолок	Търговище	Антоново	301
40261	с. Крушуна	Ловеч	Летница	171
40275	с. Кръвеник	Габрово	Севлиево	120



Азбучник на населените места

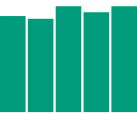
(Продължение)

Код по ЕКАТТЕ	Населено място	Област	Община	Страница
40289	с. Кръкожабене	Ловеч	Тетевен	172
40292	с. Крън	Стара Загора	Казанлък	290
40302	с. Крънджилица	Благоевград	Петрич	53
40316	с. Крънча	Габрово	Дряново	119
41136	с. Кръстава	Пазарджик	Велинград	189
40326	с. Кръстатца	Смолян	Баните	255
40333	с. Кръстевич	Пловдив	Хисаря	216
40350	с. Кръстенияците	Габрово	Трявна	122
40364	с. Кръстец	Габрово	Трявна	122
40378	с. Кръстилци	Благоевград	Сандански	55
40381	с. Кръстина	Бургас	Камено	66
40395	с. Кръшно	Търговище	Търговище	224, 305
40419	с. Кубадин	Бургас	Средец	69
40422	гр. Кубрат	Разград	Кубрат	224
40436	с. Кубратово	София (столица)	Столична	283
40441	с. Куделин	Видин	Брегово	99
40453	с. Кузьово	Благоевград	Белица	51
40467	гр. Куклен	Пловдив	Куклен	213, 215
40470	с. Кукля	Габрово	Дряново	119
40484	с. Кукореве	Ямбол	Тунджа	333
40498	с. Кукувица	Смолян	Смолян	259
40508	с. Кукурахцево	Благоевград	Петрич	53
40511	с. Кукурак	Кърджали	Кирково	144
40525	гр. Кула	Видин	Кула	101
40539	с. Кулата	Благоевград	Петрич	53
40573	с. Кулина вода	Плевен	Белене	205
40587	с. Куманите	Габрово	Дряново	119
40590	с. Куманово	Варна	Аксаково	77
40628	с. Кундево	Смолян	Неделино	257
40645	с. Кунино	Враца	Роман	110
40659	с. Купен	Габрово	Севлиево	120
40662	с. Купен	Смолян	Мадан	257
40676	с. Купците	Кърджали	Джебел	142
40693	с. Курново	Враца	Роман	110
40703	с. Куртово	Пловдив	Карлово	212
40717	с. Куртово Конаре	Пловдив	Стамболийски	216
40748	с. Кутела	Смолян	Смолян	259
40751	с. Кутловица	Силистра	Алфатар	239
41263	с. Кутово	Видин	Видин	100
40765	с. Кутугерци	Кюстендил	Кюстендил	163
40779	с. Куцаровци	Велико Търново	Велико Търново	86
40782	с. Куцина	Велико Търново	Полски Тръмбеш	91
40796	с. Куцово	Кърджали	Черноочене	152
40806	с. Кушла	Смолян	Златоград	256

Азбучник на населените места

(Продължение)

Код по ЕКАТТЕ	Населено място	Област	Община	Страница
40823	с. Къклица	Кърджали	Крумовград	146
40837	с. Къкрина	Ловеч	Ловеч	171
40840	с. Кълново	Шумен	Смядово	325
40868	с. Кънчево	Стара Загора	Казанлък	290
40871	с. Къпинец	Търговище	Антоново	301
36107	с. Къпиново	Велико Търново	Велико Търново	86
40885	с. Къпиново	Добрич	Генерал Тошево	132
40899	с. Къпиновци	Разград	Исперих	223
40909	гр. Кърджали	Кърджали	Кърджали	148
40926	с. Кърланово	Благодеевград	Сандански	55
40912	с. Кърналово	Благодеевград	Петрич	53
40939	с. Кърнаре	Пловдив	Карлово	212
40943	с. Кърпачево	Ловеч	Летница	171
40957	с. Кърпелево	Благодеевград	Струмьани	57
40960	с. Къртипъня	Габрово	Дряново	119
40974	с. Къртожабене	Плевен	Плевен	207
40988	с. Кърчовско	Кърджали	Кирково	144
40991	с. Кършалеве	Кюстендил	Кюстендил	163
41006	с. Късак	Смолян	Доспат	256
41010	с. Кътина	София (столица)	Столична	283
41037	с. Къшин	Плевен	Плевен	207
41040	с. Къшле	Перник	Трън	200
41054	с. Кьолмен	Шумен	Върбица	323
41085	с. Кьосево	Кърджали	Кърджали	148
41099	с. Кьосевци	Търговище	Антоново	301
41109	с. Кюлевча	Шумен	Каспичан	324
41112	гр. Кюстендил	Кюстендил	Кюстендил	163
43013	с. Лагерите	Велико Търново	Велико Търново	86
43027	с. Лагошевци	Видин	Димово	101
43030	с. Ладарево	Благодеевград	Сандански	55
43044	с. Лазарово	Плевен	Кнежа	108, 206
43061	с. Лазарци	Велико Търново	Елена	89
43089	с. Лакарево	Ловеч	Троян	173
14475	с. Лакатник	София	Своге	275
43092	с. Лакатник	София	Своге	275
43102	с. Лале	Кърджали	Момчилград	150
43116	с. Лалково	Ямбол	Елхово	331
43128	с. Ламбух	Хасково	Ивайловград	312
43147	с. Ласкар	Плевен	Плевен	207
43150	с. Ласкарево	Благодеевград	Сандански	55
43164	с. Латинка	Кърджали	Ардино	141
43178	с. Лебед	Кърджали	Джебел	142
43181	с. Лебница	Благодеевград	Сандански	55
43195	с. Лева река	Перник	Трън	200



Азбучник на населените места

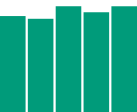
(Продължение)

Код по ЕКАТТЕ	Населено място	Област	Община	Страница
44906	с. Левище	София	Своге	275
43205	с. Левка	Хасково	Свиленград	313
43219	с. Левочево	Смолян	Смолян	259
43236	гр. Левски	Плевен	Левски	206
22681	с. Левски	Пазарджик	Панагюрище	191
43222	с. Левски	Варна	Суворово	80
43243	с. Левуново	Благоевград	Сандански	55
44896	с. Левци	Кърджали	Ардино	141
43253	с. Леденик	Велико Търново	Велико Търново	86
43267	с. Лелинци	Кюстендил	Кюстендил	163
43270	с. Ленище	Кърджали	Ардино	141
43284	с. Ленково	Плевен	Гулянци	205
43298	с. Леново	Пловдив	Асеновград	211
43308	с. Ленско	Хасково	Ивайловград	312
43311	с. Лепица	Плевен	Червен бряг	207
43325	с. Лесидрен	Ловеч	Угърчин	174
43339	с. Лесичарка	Габрово	Габрово	116
43342	с. Лесиче	Велико Търново	Елена	89
43356	с. Лесичери	Велико Търново	Павликени	91
43369	с. Лесичово	Пазарджик	Лесичово	190
43373	с. Леска	Кюстендил	Кюстендил	163
43387	с. Леска	Смолян	Мадан	257
43390	с. Лесковдол	София	Своге	275
43400	с. Лесковец	Враца	Оряхово	109
43414	с. Лесковец	Монтана	Берковица	181
43428	с. Лесковец	Перник	Перник	198
43445	с. Лесново	София	Елин Пелин	271
43459	с. Лесово	Ямбол	Елхово	331
43462	с. Лесура	Враца	Криводол	108
43476	гр. Летница	Ловеч	Летница	171
43484	с. Летница	София	Драгоман	271
43493	с. Летовник	Кърджали	Момчилград	150
43503	с. Лехово	Благоевград	Сандански	55
43517	с. Лехчево	Монтана	Бойчиновци	181
43520	с. Лешко	Благоевград	Благоевград	51
43534	с. Лешко пресои	Ловеч	Троян	173
43548	с. Лешниково	Хасково	Харманли	315
43551	с. Лешниковци	Перник	Трън	200
43565	с. Лешница	Благоевград	Сандански	55
43579	с. Лешница	Ловеч	Ловеч	171
43582	с. Лещак	Смолян	Мадан	257
43596	с. Лещарка	Кърджали	Крумовград	146
43606	с. Лещен	Благоевград	Гърмен	52
43615	с. Леярово	Ямбол	Стралджа	332

Азбучник на населените места

(Продължение)

Код по ЕКАТТЕ	Населено място	Област	Община	Страница
43623	с. Ливада	Бургас	Камено	66
43637	с. Ливаде	Смолян	Мадан	257
43654	с. Лик	Враца	Мездра	109
43668	с. Лилеково	Смолян	Чепеларе	261
43671	с. Лилково	Пловдив	Родопи	215
43685	с. Лиляк	Търговище	Търговище	305
43699	с. Лиляново	Благоевград	Сандански	55
43709	с. Лиляч	Кюстендил	Невестино	164
43712	с. Лиляче	Враца	Враца	107
43726	с. Лимец	Кърджали	Крумовград	146
43730	с. Липен	Монтана	Монтана	183
43743	с. Липец	Смолян	Смолян	259
43757	с. Липинци	София	Драгоман	271
43760	с. Липник	Разград	Разград	225
43774	с. Липница	Враца	Мизия	109
43788	с. Липница	София	Ботевград	269
43815	с. Лисец	Кюстендил	Кюстендил	163
43829	с. Лисец	Ловеч	Ловеч	171
43832	с. Лисец	София	Самоков	274
43846	с. Лиси връх	Шумен	Каолиново	324
43856	с. Лисиците	Кърджали	Кърджали	148
43863	с. Лисия	Благоевград	Благоевград	51
43877	с. Лисово	Хасково	Свиленград	313
43880	с. Листец	Бургас	Руен	68
43894	с. Листец	Силистра	Главиница	239
43904	с. Литаково	София	Ботевград	269
43918	с. Лобош	Перник	Ковачевци	198
43921	с. Ловец	Стара Загора	Стара Загора	293
43935	с. Ловец	Търговище	Търговище	305
43949	с. Ловец	Шумен	Върбица	323
43952	гр. Ловеч	Ловеч	Ловеч	171
43966	с. Ловнидол	Габрово	Севлиево	120
44937	с. Ловско	Разград	Лозница	224
43983	с. Ловци	Смолян	Мадан	257
43997	с. Ловчанци	Добрич	Добрич-селска	133
68792	с. Логодаж	Благоевград	Благоевград	51
44015	с. Лоза	Габрово	Габрово	116
44029	с. Лозарево	Бургас	Сунгурларе	70
44032	с. Лозево	Шумен	Шумен	326
44046	с. Лозен	Велико Търново	Стражица	92
44053	с. Лозен	Пазарджик	Септември	191
44063	с. Лозен	София (столица)	Столична	284
44077	с. Лозен	Хасково	Любимец	312
63149	с. Лозен	Стара Загора	Стара Загора	293



Азбучник на населените места

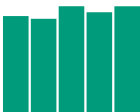
(Продължение)

Код по ЕКАТТЕ	Населено място	Област	Община	Страница
44080	с. Лозенградци	Кърджали	Кирково	144
44094	с. Лозенец	Бургас	Царево	71
44104	с. Лозенец	Добрич	Крушари	134
44118	с. Лозенец	Ямбол	Стралджа	332
44121	с. Лозеница	Благоевград	Сандански	55
44135	с. Лозето	Ловеч	Тетевен	173
44149	с. Лозица	Бургас	Сунгурларе	70
44152	с. Лозица	Плевен	Никопол	206
44166	гр. Лозница	Разград	Лозница	224
44179	с. Лозница	Добрич	Генерал Тошево	132
44183	с. Лозно	Кюстендил	Кюстендил	163
44210	с. Локвата	Кюстендил	Бобов дол	161
44224	с. Локорско	София (столица)	Столична	283
44238	гр. Лом	Монтана	Лом	183
05133	с. Лом Черковна	Русе	Бяла	231
44241	с. Ломец	Ловеч	Троян	173
44255	с. Ломница	Кюстендил	Кюстендил	163
44269	с. Ломница	Перник	Трън	200
44272	с. Ломница	Добрич	Добрич-селска	133
44286	с. Ломци	Търговище	Попово	304
44294	с. Лопушна	Варна	Дългопол	79
44300	с. Лопушня	София	Годеч	269
44313	с. Лопян	София	Етрополе	272
24116	с. Лудогорци	Разград	Исперих	223
44327	гр. Луковит	Ловеч	Луковит	172
44330	с. Луково	София	Своге	275
44344	с. Луличка	Кърджали	Крумовград	146
44358	с. Лъвино	Разград	Исперих	223
44361	с. Лъвово	Кърджали	Кърджали	148
44389	с. Лъга	София	Етрополе	272
44416	с. Лъжница	Благоевград	Гоце Делчев	52
44425	с. Лъка	Бургас	Поморие	67
44433	с. Лъка	Смолян	Смолян	259
44447	с. Лъкавица	Пловдив	Лъки	213
44478	гр. Лъки	Пловдив	Лъки	213
44464	с. Лъки	Благоевград	Хаджидимово	57
44481	с. Любен	Пловдив	Съединение	216
44495	с. Любен	Силистра	Ситово	241
44519	с. Любен Каравелово	Варна	Аксаково	77
44505	с. Любенец	Сливен	Нова Загора	248
44522	с. Любенова махала	Сливен	Нова Загора	248
44536	с. Любеново	Плевен	Никопол	206
44540	с. Любеново	Стара Загора	Раднево	292
44553	с. Любеново	Хасково	Хасково	316

Азбучник на населените места

(Продължение)

Код по ЕКАТТЕ	Населено място	Област	Община	Страница
44567	с. Любенци	Велико Търново	Стражица	92
44570	гр. Любимец	Хасково	Любимец	312
44584	с. Любино	Кърджали	Ардино	141
44598	с. Любичево	Търговище	Антоново	301
44608	с. Люблен	Търговище	Опака	303
44611	с. Любница	София	Ихтиман	272
44625	с. Любовище	Благоевград	Сандански	55
44639	с. Любовка	Благоевград	Сандански	55
44642	с. Любча	Смолян	Доспат	256
44656	с. Люлин	Перник	Перник	198
44666	с. Люлин	Ямбол	Стралджа	332
44673	с. Люлка	Смолян	Смолян	259
44687	с. Люляк	Стара Загора	Стара Загора	293
44690	с. Люляково	Бургас	Руен	68
44700	с. Люляково	Кърджали	Кърджали	148
44714	с. Люляково	Добрич	Генерал Тошево	132
44728	с. Лютаджик	Враца	Враца	107
44745	с. Лютиброд	Враца	Мездра	109
44759	с. Лютидол	Враца	Мездра	109
44762	с. Лютово	Благоевград	Белица	51
44776	с. Лява река	Стара Загора	Гурково	289
44781	с. Лялинци	Перник	Трън	200
44793	гр. Лясковец	Велико Търново	Лясковец	90
44803	с. Лясковец	Хасково	Стамболово	314
43431	с. Лясково	Добрич	Добрич-селска	133
44817	с. Лясково	Бургас	Айтос	65
44820	с. Лясково	Кърджали	Черноочене	152
44834	с. Лясково	Пловдив	Асеновград	211
44848	с. Лясково	Смолян	Девин	255
44851	с. Лясково	Стара Загора	Стара Загора	293
44865	с. Лятно	Шумен	Каолиново	324
44879	с. Ляхово	Пазарджик	Пазарджик	190
44882	с. Ляхово	Добрич	Балчик	131
46019	с. Магарджица	Смолян	Смолян	259
46045	гр. Мадан	Смолян	Мадан	257
46036	с. Мадан	Монтана	Бойчиновци	181
46053	с. Мадара	Шумен	Шумен	326
46067	с. Маджаре	София	Самоков	274
46070	с. Маджари	Хасково	Стамболово	314
46084	гр. Маджарово	Хасково	Маджарово	313
46098	с. Маджерито	Стара Загора	Стара Загора	293
46108	с. Мазарачево	Кюстендил	Кюстендил	163
46111	с. Майор Узуново	Видин	Видин	100
46125	с. Майско	Велико Търново	Елена	89



Азбучник на населените места

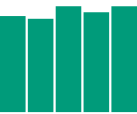
(Продължение)

Код по ЕКАТТЕ	Населено място	Област	Община	Страница
46139	с. Майсторово	Кърджали	Кърджали	148
46156	с. Мак	Кърджали	Ардино	141
46190	с. Макариополско	Търговище	Търговище	305
46214	с. Македонци	Кърджали	Кърджали	148
46228	с. Маково	Търговище	Търговище	224, 305
46231	с. Макоцево	София	Горна Малина	270
46245	с. Макреш	Видин	Макреш	101
46259	с. Мала Раковица	София	Божурище	269
46262	с. Мала Фуча	Кюстендил	Бобов дол	161
46276	с. Мала църква	София	Самоков	274
46286	с. Малеве	Смолян	Чепеларе	261
46293	с. Малеве	Хасково	Хасково	316
46303	с. Маленово	Ямбол	Стралджа	332
46317	с. Мали Върбовник	Кюстендил	Бобов дол	161
46320	с. Мали Дреновец	Видин	Димово	101
46334	с. Мали извор	Добрич	Тервел	135
46348	с. Малина	Бургас	Средец	69
46351	с. Малина	Добрич	Генерал Тошево	132
46365	с. Малини	Габрово	Габрово	116
46382	с. Малиново	Габрово	Севлиево	120
46396	с. Малиново	Ловеч	Ловеч	171
46406	с. Малка Арда	Смолян	Баните	255
46417	с. Малка Веря	Стара Загора	Стара Загора	293
46437	с. Малка Желязна	Ловеч	Тетевен	173
46440	с. Малка поляна	Бургас	Айтос	65
46454	с. Малка Смолница	Добрич	Добрич-селска	133
46468	с. Малка Черковна	Търговище	Антоново	301
46471	с. Малка Чинка	Кърджали	Крумовград	146
46485	с. Малки Българени	Габрово	Дряново	119
46499	с. Малки Воден	Хасково	Маджарово	313
46509	с. Малки Вършец	Габрово	Севлиево	120
49641	с. Малки Искър	София	Етрополе	272
46512	с. Малки Станчовци	Габрово	Трявна	122
46526	с. Малки Цалим	Благоевград	Сандански	55
46532	с. Малки чифлик	Велико Търново	Велико Търново	86
46543	с. Малко Асеново	Хасково	Димитровград	311
46557	с. Малко Брягово	Хасково	Маджарово	313
46560	с. Малко Враново	Русе	Сливо поле	232
46574	с. Малко градище	Хасково	Любимец	313
46588	с. Малко Дряново	Стара Загора	Братя Даскалови	289
50512	с. Малко Йонково	Разград	Исперих	223
46591	с. Малко Кадиево	Стара Загора	Стара Загора	293
46601	с. Малко Каменяне	Кърджали	Крумовград	146
46615	с. Малко Кирилово	Ямбол	Елхово	331

Азбучник на населените места

(Продължение)

Код по ЕКАТТЕ	Населено място	Област	Община	Страница
46629	с. Малко Крушево	Смолян	Баните	255
46632	с. Малко Попово	Хасково	Маджарово	313
46646	с. Малко село	Сливен	Котел	247
46658	с. Малко Тръново	Стара Загора	Чирпан	293
46663	гр. Малко Търново	Бургас	Малко Търново	67
46677	с. Малко Църквище	Търговище	Омуртаг	303
46694	с. Малко Чочовени	Сливен	Сливен	249
46704	с. Малко Шарково	Ямбол	Болярово	331
46680	с. Малкоч	Кърджали	Кирково	144
46721	с. Мало Бучино	София (столица)	Столична	283
46749	с. Мало Конаре	Пазарджик	Пазарджик	190
46752	с. Мало Крушево	Пловдив	Хисаря	216
46766	с. Мало Малово	София	Драгоман	271
46807	с. Мало Пещене	Враца	Враца	108
46824	с. Мало село	Кюстендил	Бобов дол	161
46735	с. Малоградец	Търговище	Антоново	301
46773	с. Маломир	Шумен	Върбица	323
46783	с. Маломир	Ямбол	Тунджа	333
46797	с. Маломирово	Ямбол	Елхово	331
46810	с. Малорад	Враца	Борован	107
49655	с. Малуша	Габрово	Габрово	116
46841	с. Малчика	Плевен	Левски	206
46855	с. Малчовци	Велико Търново	Велико Търново	86
46869	с. Малчовци	Габрово	Трявна	122
46872	с. Малък Девесил	Кърджали	Крумовград	146
49998	с. Малък дол	Стара Загора	Братя Даскалови	289
46886	с. Малък извор	Ловеч	Ябланица	174
46899	с. Малък извор	Хасково	Стамболово	314
46904	с. Малък манастир	Ямбол	Елхово	331
46913	с. Малък Поровец	Разград	Исперих	223
46927	с. Малък Преславец	Силистра	Главиница	239
46944	с. Малък чардак	Пловдив	Съединение	216
46958	с. Мамарчево	Ямбол	Болярово	331
46961	с. Манаселска река	София	Правец	274
46975	с. Манастир	Варна	Провадия	80
46989	с. Манастир	Пловдив	Лъки	213
46992	с. Манастир	Хасково	Хасково	316
47007	с. Манастирица	Търговище	Попово	304
47010	с. Манастирище	Враца	Хайредин	110
47024	с. Манастирище	София	Своге	275
47038	с. Манастирско	Разград	Лозница	224
47041	с. Манастирци	Разград	Лозница	224
47055	с. Мандра	Хасково	Хасково	316
47069	с. Мандрица	Хасково	Ивайловград	312



Азбучник на населените места

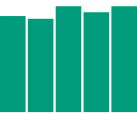
(Продължение)

Код по ЕКАТТЕ	Населено място	Област	Община	Страница
47072	с. Маневци	Габрово	Трявна	122
47086	с. Маноле	Пловдив	Марица	214
47096	с. Манолич	Бургас	Сунгурларе	70
47101	с. Манолово	Стара Загора	Павел баня	291
47113	с. Манолско Конаре	Пловдив	Марица	214
47127	с. Маноя	Габрово	Дряново	119
47130	с. Манушевци	Търговище	Антоново	301
47144	с. Манчево	Кърджали	Момчилград	150
47158	с. Марафелци	Велико Търново	Елена	89
47161	с. Мараш	Шумен	Шумен	326
47175	с. Марговци	Велико Търново	Велико Търново	86
47189	с. Марикостиново	Благоевград	Петрич	53
47202	с. Маринка	Бургас	Бургас	65
47247	с. Марино поле	Благоевград	Петрич	53
47250	с. Марино поле	Пловдив	Карлово	212
47227	с. Мариновци	Велико Търново	Елена	89
47233	с. Мариновци	Габрово	Севлиево	120
47264	с. Марица	София	Самоков	274
47295	с. Марково	Пловдив	Родопи	215
47305	с. Марково	Стара Загора	Братя Даскалови	289
47319	с. Марково	Шумен	Каспичан	324
47322	с. Марково равнище	Враца	Роман	110
47336	гр. Мартен	Русе	Русе	232
47342	с. Мартино	Кърджали	Кърджали	148
47353	с. Мартиново	Монтана	Чипровци	184
47370	с. Марулево	Благоевград	Благоевград	52
47384	с. Маруцековци	Габрово	Трявна	122
47408	с. Марчево	Благоевград	Гърмен	52
47411	с. Марчино	Търговище	Попово	304
47425	с. Марян	Велико Търново	Елена	89
47439	с. Масларево	Велико Търново	Полски Тръмбеш	91
47442	с. Маслиново	Хасково	Хасково	316
47456	с. Матешовци	Габрово	Трявна	122
47468	с. Маточина	Хасково	Свиленград	314
47473	с. Махалата	Благоевград	Струмьяни	57
47487	с. Махалници	Велико Търново	Елена	89
47500	с. Маца	Стара Загора	Раднево	292
47514	с. Мачковци	Ловеч	Априлци	171
47528	с. Медвен	Сливен	Котел	247
47531	с. Медевци	Кърджали	Кирково	144
47545	с. Меден бук	Хасково	Ивайловград	312
47562	с. Меден кладенец	Ямбол	Тунджа	333
47559	с. Медени поляни	Пазарджик	Велинград	189
47583	с. Медешевци	Видин	Грамада	100

Азбучник на населените места

(Продължение)

Код по ЕКАТТЕ	Населено място	Област	Община	Страница
47593	с. Медковец	Монтана	Медковец	183
47603	с. Медникарово	Стара Загора	Гълъбово	290
47617	с. Медовене	Разград	Кубрат	224
47620	с. Медовец	Варна	Дългопол	79
47634	с. Медовина	Търговище	Попово	304
47648	с. Медовница	Видин	Димово	101
47651	с. Медово	Бургас	Поморие	67
47665	с. Медово	Стара Загора	Братя Даскалови	289
47679	с. Медово	Добрич	Добрич-селска	133
47682	с. Межда	Ямбол	Тунджа	333
47696	с. Межден	Силистра	Дулово	239
47706	с. Междени	Габрово	Габрово	116
47714	гр. Мездра	Враца	Мездра	109
47723	с. Мездря	Монтана	Берковица	181
47737	с. Мезек	Хасково	Свиленград	314
47754	гр. Мелник	Благоевград	Сандански	55
47768	с. Мелница	Ямбол	Елхово	331
47771	с. Меляне	Монтана	Георги Дамяново	183
47785	с. Менгишево	Шумен	Върбица	323
47799	с. Мендово	Благоевград	Петрич	54
47812	с. Мененкьово	Пазарджик	Белово	189
47826	с. Мерданя	Велико Търново	Лясковец	90
47843	гр. Меричлери	Хасково	Димитровград	311
47857	с. Места	Благоевград	Банско	51
47860	с. Метлика	Кърджали	Крумовград	146
47874	с. Метличина	Варна	Вълчи дол	79
47888	с. Метличина	Кърджали	Кирково	144
47891	с. Метличка	Кърджали	Кирково	144
47901	с. Методиево	Добрич	Добрич-селска	133
47915	с. Методиево	Шумен	Върбица	323
47929	с. Метохия	Кюстендил	Трекляно	165
47963	с. Мечка	Плевен	Плевен	207
47977	с. Мечка	Русе	Иваново	232
47980	с. Мечкарево	Сливен	Сливен	249
47994	с. Мечковица	Габрово	Габрово	116
48009	с. Мечковци	София	Ихтиман	272
48012	с. Мечкул	Благоевград	Симитли	56
48026	с. Мечово	Търговище	Антоново	301
48037	с. Мещица	Перник	Перник	198
48043	гр. Мизия	Враца	Мизия	109
48057	с. Мийковци	Велико Търново	Елена	89
48060	с. Микре	Ловеч	Угърчин	174
49686	с. Микрево	Благоевград	Струмьани	57
48074	с. Миладиново	Кърджали	Кърджали	148



Азбучник на населените места

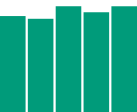
(Продължение)

Код по ЕКАТТЕ	Населено място	Област	Община	Страница
48088	с. Миладиновци	Добрич	Добрич-селска	133
48091	с. Миладиновци	Търговище	Търговище	224, 305
48101	с. Миладиновци	Ямбол	Тунджа	333
48129	с. Миланово	София	Своге	275
48132	с. Миланово	Шумен	Велики Преслав	323
48146	с. Миле	Смолян	Мадан	257
48152	с. Милево	Пловдив	Садово	215
48177	с. Милевци	Габрово	Трявна	123
48180	с. Миленча	Ловеч	Троян	173
48194	с. Милино	Търговище	Антоново	301
48204	с. Милковица	Плевен	Гулянци	205
48218	с. Милково	Смолян	Смолян	259
48235	с. Милковци	Габрово	Габрово	116
48249	с. Милкьовци	Перник	Трън	200
48252	с. Милославци	Перник	Трън	200
48266	с. Милчина лъка	Видин	Грамада	100
48278	с. Миндя	Велико Търново	Велико Търново	86
48283	с. Миневци	Велико Търново	Елена	89
48297	с. Минерални бани	Хасково	Минерални бани	313
48307	с. Минзухар	Кърджали	Черноочене	152
48310	с. Мириовец	Ловеч	Ябланица	174
48324	с. Мирково	София	Мирково	273
48338	с. Мировец	Търговище	Търговище	224, 305
48341	с. Мирово	Велико Търново	Стражица	92
48369	с. Мирово	София	Ихтиман	272
48372	с. Мирово	Стара Загора	Братя Даскалови	289
48386	с. Мировци	Шумен	Нови пазар	325
48393	с. Мирвяне	София (столица)	Столична	283
48409	с. Мирюлюбово	Бургас	Бургас	65
48430	с. Мирчовци	Велико Търново	Елена	89
48444	с. Мирянци	Пазарджик	Пазарджик	190
48458	с. Митино	Благоевград	Петрич	54
48461	с. Митовска	Смолян	Мадан	257
48475	с. Митровци	Монтана	Чипровци	184
48492	с. Михайлово	Враца	Хайредин	110
48502	с. Михайлово	Стара Загора	Стара Загора	293
48516	с. Михайловци	Габрово	Габрово	116
48524	с. Михалич	Варна	Вълчи дол	79
48533	с. Михалич	Хасково	Свиленград	314
48547	с. Михалково	Смолян	Девин	255
48550	с. Михалци	Велико Търново	Павликени	91
48564	с. Михилци	Пловдив	Хисаря	216
48578	с. Михнево	Благоевград	Петрич	54
48581	с. Миховци	Габрово	Трявна	123

Азбучник на населените места

(Продължение)

Код по ЕКАТТЕ	Населено място	Област	Община	Страница
48605	с. Мичковци	Габрово	Габрово	116
48622	с. Мишевско	Кърджали	Джебел	142
48636	с. Мишеморков хан	Велико Търново	Велико Търново	86
48640	с. Мишкарете	Ловеч	Ябланица	174
48653	с. Млада гвардия	Варна	Ветрино	78
48667	с. Младежко	Бургас	Малко Търново	67
48670	с. Младен	Габрово	Севлиево	120
48698	с. Младиново	Хасково	Свиленград	314
48708	с. Младово	Сливен	Сливен	249
48711	с. Мламолово	Кюстендил	Бобов дол	161
48725	с. Млекарево	Сливен	Нова Загора	248
48742	с. Млечево	Габрово	Севлиево	121
48756	с. Млечино	Кърджали	Ардино	141
48765	с. Могила	Стара Загора	Стара Загора	293
48773	с. Могила	Шумен	Каспичан	324
48787	с. Могила	Ямбол	Тунджа	333
48790	с. Могилец	Търговище	Омуртаг	303
30380	с. Могилино	Русе	Две могили	231
48800	с. Могилите	Габрово	Трявна	123
48814	с. Могилица	Смолян	Смолян	259
48828	с. Могилище	Добрич	Каварна	134
48831	с. Могилово	Стара Загора	Чирпан	293
48845	с. Могиляне	Кърджали	Кирково	144
68151	с. Модрен	Кърджали	Джебел	142
00045	с. Мокрен	Сливен	Котел	247
48859	с. Мокреш	Монтана	Вълчедръм	182
48862	с. Мокреш	Шумен	Велики Преслав	323
48876	с. Мокрище	Пазарджик	Пазарджик	190
50245	гр. Момин проход	София	Костенец	273
48951	с. Момин сбор	Велико Търново	Велико Търново	86
48903	с. Момина клисура	Пазарджик	Белово	189
48917	с. Момина сълза	Кърджали	Момчилград	150
29221	с. Момина църква	Бургас	Средец	70
48920	с. Момино	Търговище	Търговище	305
48934	с. Момино	Хасково	Хасково	316
48948	с. Момино село	Пловдив	Раковски	214
48965	с. Моминско	Пловдив	Садово	215
48979	с. Момково	Хасково	Свиленград	314
48996	гр. Момчилград	Кърджали	Момчилград	150
49000	с. Момчилово	Варна	Ветрино	78
49014	с. Момчиловци	Смолян	Смолян	259
48489	гр. Монтана	Монтана	Монтана	183
49028	с. Морава	Велико Търново	Свищов	92
49031	с. Моравица	Враца	Мездра	109



Азбучник на населените места

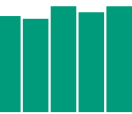
(Продължение)

Код по ЕКАТТЕ	Населено място	Област	Община	Страница
49045	с. Моравица	Търговище	Антоново	301
49059	с. Моравка	Търговище	Антоново	301
49062	с. Моровеците	Габрово	Габрово	116
49093	с. Мортагоново	Разград	Разград	225
49103	с. Морянци	Кърджали	Крумовград	146
49117	с. Московец	Пловдив	Карлово	213
49120	с. Мост	Кърджали	Кърджали	148
49148	с. Мостич	Шумен	Велики Преслав	323
49151	с. Мостово	Пловдив	Асеновград	211
49165	с. Мочуре	Смолян	Рудозем	258
49179	с. Мощанец	Благоевград	Благоевград	52
49182	с. Мракетинци	Перник	Трън	200
49196	с. Мрамор	Перник	Трън	200
49206	с. Мрамор	София (столица)	Столична	283
49219	с. Мрамор	Хасково	Тополовград	315
49223	с. Мраморен	Враца	Враца	108
49237	с. Мрахори	Габрово	Габрово	116
49240	с. Мраченик	Пловдив	Карлово	213
49254	с. Мрежичко	Бургас	Руен	68
49268	с. Мрежичко	Кърджали	Джебел	142
49271	с. Мръзеци	Габрово	Трявна	123
49285	с. Мугла	Смолян	Смолян	259
49299	с. Музга	Габрово	Габрово	116
49309	с. Мулдава	Пловдив	Асеновград	211
49326	с. Мурга	Кърджали	Черноочене	152
49334	с. Мургаш	София	Годеч	269
49343	с. Мургово	Кърджали	Кърджали	148
49357	с. Мурено	Перник	Земен	198
49360	с. Мурсалево	Кюстендил	Кочериново	162
49374	с. Муртинци	Перник	Брезник	197
49388	с. Мусачево	София	Елин Пелин	271
49391	с. Мусачево	Стара Загора	Гълъбово	290
49401	с. Мусево	Кърджали	Ардино	141
49415	с. Муселиево	Плевен	Никопол	206
49429	с. Мусина	Велико Търново	Павликени	91
49432	с. Мусомища	Благоевград	Гоце Делчев	52
49446	с. Мустрак	Хасково	Свиленград	314
49450	с. Мухово	София	Ихтиман	272
49463	с. Муця	Габрово	Дряново	119
49477	с. Мъглен	Бургас	Айтос	65
49480	с. Мъглене	Кърджали	Кирково	144
49494	гр. Мъглиж	Стара Загора	Мъглиж	290
49504	с. Мъглища	Смолян	Мадан	257
49518	с. Мъдрев	Разград	Кубрат	224

Азбучник на населените места

(Продължение)

Код по ЕКАТТЕ	Населено място	Област	Община	Страница
49521	с. Мъдрец	Кърджали	Кърджали	148
49535	с. Мъдрец	Стара Загора	Гълъбово	290
49549	с. Мъдрино	Бургас	Карнобат	66
49566	с. Мърводол	Кюстендил	Невестино	164
49575	с. Мързян	Смолян	Златоград	256
49583	с. Мъртвината	Велико Търново	Елена	89
49597	с. Мърчаево	София (столица)	Столична	283
49607	с. Мърчево	Монтана	Бойчиновци	181
49610	с. Мъсьрлии	Сливен	Сливен	249
49624	с. Мътеница	Пловдив	Хисаря	216
51010	с. Навъсен	Хасково	Симеоновград	314
51024	с. Надарево	Търговище	Търговище	305
51038	с. Надарци	Смолян	Смолян	259
51041	с. Надежден	Хасково	Харманли	316
51069	с. Найден Герово	Пловдив	Съединение	216
51072	с. Найденово	Стара Загора	Братя Даскалови	289
51086	с. Нане	Кърджали	Кирково	144
51097	с. Нановица	Кърджали	Момчилград	150
51102	с. Нановица	Ловеч	Ябланица	174
51127	с. Нареченски бани	Пловдив	Асеновград	211
51130	с. Насалевци	Перник	Трън	200
51158	с. Наум	Шумен	Каолиново	324
51161	с. Научене	Сливен	Нова Загора	248
51175	с. Нацовци	Велико Търново	Велико Търново	86
51189	с. Начево	София	Драгоман	271
51192	с. Небеска	Кърджали	Черноочене	152
35136	с. Невестино	Кърджали	Кърджали	148
51202	с. Невестино	Бургас	Карнобат	66
51216	с. Невестино	Кюстендил	Невестино	164
51233	с. Невша	Варна	Ветрино	78
51250	с. Негован	София (столица)	Столична	284
51264	с. Неговановци	Видин	Ново село	102
51278	с. Негованци	Перник	Радомир	199
51281	с. Негушево	София	Горна Малина	270
51295	с. Недан	Велико Търново	Павликени	91
51305	с. Неделево	Пловдив	Съединение	216
51319	гр. Неделино	Смолян	Неделино	258
51322	с. Неделище	София	Драгоман	271
51336	с. Неделкова Гращица	Кюстендил	Невестино	164
51343	с. Неделково	Перник	Трън	200
51353	с. Недоклан	Разград	Разград	225
51367	с. Неद्याлковци	Велико Търново	Елена	89
51370	с. Неद्याлковци	Габрово	Трявна	123
51384	с. Неद्याлско	Ямбол	Стралджа	332



Азбучник на населените места

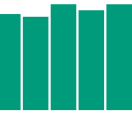
(Продължение)

Код по ЕКАТТЕ	Населено място	Област	Община	Страница
51398	с. Нейково	Сливен	Котел	247
51408	с. Нейково	Добрич	Каварна	134
51411	с. Нейкъовец	София	Ихтиман	272
51439	с. Нейчовци	Габрово	Дряново	119
51442	с. Ненково	Кърджали	Кърджали	148
51456	с. Неново	Варна	Провадия	80
51469	с. Неновци	Габрово	Трявна	123
51473	с. Неофит Бозвелиево	Кърджали	Момчилград	150
51487	с. Неофит Рилски	Варна	Ветрино	78
51490	с. Непразненци	Перник	Брезник	197
51500	гр. Несебър	Бургас	Несебър	67
51514	с. Несла	София	Драгоман	271
51528	с. Нефела	Враца	Враца	108
51531	с. Нешевци	Велико Търново	Елена	89
51559	с. Нивянин	Враца	Борован	107
51562	с. Никачковци	Габрово	Трявна	123
51651	с. Никола Козлево	Шумен	Никола Козлево	324
51584	с. Николаевка	Варна	Суворово	80
51648	гр. Николаево	Стара Загора	Николаево	291
51593	с. Николаево	Велико Търново	Стражица	92
51603	с. Николаево	Габрово	Трявна	123
51617	с. Николаево	Перник	Радомир	199
51620	с. Николаево	Плевен	Плевен	207
51634	с. Николаево	Сливен	Сливен	249
52400	с. Николичевци	Кюстендил	Кюстендил	163
51665	с. Николово	Монтана	Монтана	183
51679	с. Николово	Русе	Русе	232
51682	с. Николово	Хасково	Хасково	316
51696	с. Николовци	Велико Търново	Елена	89
51706	с. Николчовци	Велико Търново	Елена	89
51715	с. Николчовци	Габрово	Габрово	117
51723	гр. Никопол	Плевен	Никопол	206
51737	с. Никудин	Благоевград	Струмяни	57
51740	с. Никюп	Велико Търново	Велико Търново	86
51754	с. Ниска поляна	Сливен	Котел	247
51768	с. Нисово	Русе	Иваново	232
51771	с. Ничовци	Велико Търново	Елена	89
51785	с. Нова бяла река	Шумен	Върбица	324
51799	с. Нова Върбовка	Велико Търново	Стражица	92
51809	гр. Нова Загора	Сливен	Нова Загора	248
51812	с. Нова Камена	Добрич	Тервел	135
51857	с. Нова ливада	Хасково	Ивайловград	312
51860	с. Нова Ловча	Благоевград	Хаджидимово	57
51874	с. Нова махала	Пазарджик	Батак	189

Азбучник на населените места

(Продължение)

Код по ЕКАТТЕ	Населено място	Област	Община	Страница
51888	с. Нова махала	Стара Загора	Николаево	291
51891	с. Нова Надежда	Хасково	Хасково	316
51901	с. Нова Попина	Силистра	Ситово	241
51956	с. Нова Черна	Силистра	Тутракан	241
51963	с. Нова Шипка	Варна	Долни чифлик	79
51826	с. Новаково	Варна	Аксаково	77
51830	с. Новаково	Пловдив	Асеновград	211
51843	с. Новаковци	Габрово	Габрово	117
51929	с. Новачево	Сливен	Сливен	249
51932	с. Новачене	Плевен	Никопол	206
51946	с. Новачене	София	Ботевград	269
51977	с. Новград	Русе	Ценово	233
32398	с. Нови извор	Пловдив	Асеновград	211
00357	гр. Нови Искър	София (столица)	Столична	284
52009	гр. Нови пазар	Шумен	Нови пазар	325
51994	с. Нови пазар	Кърджали	Черноочене	152
52012	с. Нови хан	София	Елин Пелин	271
52026	с. Нови чифлик	Кюстендил	Кюстендил	163
52038	с. Ново Ботево	Добрич	Добрич-селска	133
52043	с. Ново бърдо	София	Драгоман	271
52060	с. Ново градище	Велико Търново	Стражица	92
52074	с. Ново Делчево	Благоевград	Сандански	55
52088	с. Ново Железаре	Пловдив	Хисаря	216
52091	с. Ново Кономлади	Благоевград	Петрич	54
52101	с. Ново Лески	Благоевград	Хаджидимово	57
52115	с. Ново Оряхово	Варна	Долни чифлик	79
52129	с. Ново Паничарево	Бургас	Приморско	68
52163	с. Ново село	Благоевград	Кресна	53
52177	с. Ново село	Велико Търново	Велико Търново	86
52180	с. Ново село	Видин	Ново село	102
52194	с. Ново село	Кюстендил	Кюстендил	163
52221	с. Ново село	Пловдив	Стамболийски	216
52235	с. Ново село	Русе	Русе	232
52249	с. Ново село	София	Самоков	274
52252	с. Ново село	Стара Загора	Стара Загора	293
52307	с. Ново Ходжово	Благоевград	Сандански	55
52310	с. Ново Янково	Шумен	Смядово	325
52057	с. Новогорци	Велико Търново	Златарица	90
52132	с. Новосел	Шумен	Шумен	326
52146	с. Новоселец	Сливен	Нова Загора	248
52153	с. Новоселище	Кърджали	Черноочене	152
52283	с. Новоселци	Видин	Видин	100
52297	с. Новоселяне	Кюстендил	Бобов дол	161
52324	с. Ноевци	Перник	Брезник	197



Азбучник на населените места

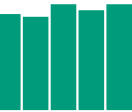
(Продължение)

Код по ЕКАТТЕ	Населено място	Област	Община	Страница
52338	с. Ножарево	Силистра	Главиница	239
52341	с. Ножарово	Разград	Самуил	225
52355	с. Ножерите	Габрово	Трявна	123
52369	с. Носеите	Габрово	Трявна	123
52372	с. Ночево	Кърджали	Черноочене	152
52386	с. Нюшковци	Велико Търново	Елена	89
53014	с. Обединение	Велико Търново	Полски Тръмбеш	91
53031	с. Обел	Благоевград	Благоевград	52
53045	гр. Обзор	Бургас	Несебър	67
53059	с. Обидим	Благоевград	Банско	51
53062	с. Обител	Търговище	Омуртаг	303
53076	с. Обичник	Кърджали	Момчилград	150
53089	с. Обнова	Плевен	Левски	206
53093	с. Оборище	Варна	Вълчи дол	79
53103	с. Оборище	Пазарджик	Панагюрище	191
53117	с. Обретеник	Русе	Борово	231
53120	с. Оброчище	Добрич	Балчик	131
53134	с. Обручище	Стара Загора	Гълъбово	290
53148	с. Овен	Силистра	Дулово	240
53151	с. Овощарци	Габрово	Габрово	117
53165	с. Овощна	Велико Търново	Златарица	90
53179	с. Овощник	Стара Загора	Казанлък	290
53196	с. Овча могила	Велико Търново	Свищов	92
53182	с. Овчага	Варна	Провадия	80
53206	с. Овчари	Кърджали	Крумовград	146
53210	с. Овчарово	Добрич	Добрич-селска	133
53223	с. Овчарово	Търговище	Търговище	305
53237	с. Овчарово	Хасково	Харманли	316
53240	с. Овчарово	Шумен	Шумен	326
53254	с. Овчарци	Кюстендил	Сапарева баня	165
53268	с. Овчарци	Стара Загора	Раднево	292
53271	с. Овчево	Кърджали	Джебел	142
53285	с. Овчеполци	Пазарджик	Пазарджик	190
53299	с. Овчи кладенец	Ямбол	Тунджа	333
53309	с. Оглед	Смолян	Рудозем	258
53312	с. Огнен	Бургас	Карнобат	66, 70
53326	с. Огняново	Благоевград	Гърмен	52
53335	с. Огняново	Пазарджик	Пазарджик	190
53343	с. Огняново	София	Елин Пелин	271
53357	с. Огняново	Добрич	Крушари	134
53374	с. Огоя	София	Своге	275
53388	с. Оградна	Смолян	Неделино	258
53391	с. Огражден	Добрич	Генерал Тошево	132
53401	с. Одоровци	Монтана	Брусарци	182

Азбучник на населените места

(Продължение)

Код по ЕКАТТЕ	Населено място	Област	Община	Страница
53415	с. Одраница	Перник	Земен	198
53429	с. Одринци	Хасково	Ивайловград	312
53432	с. Одринци	Добрич	Добрич-селска	133
53446	с. Одърне	Плевен	Пордим	207
53450	с. Одърци	Добрич	Добрич-селска	133
53463	с. Озърновци	Перник	Брезник	197
53477	с. Околиите	Габрово	Трявна	123
53480	с. Окоп	Ямбол	Тунджа	333
53494	с. Окорш	Силистра	Дулово	240
53504	с. Оман	Ямбол	Болярово	331
53518	с. Омарчево	Сливен	Нова Загора	248
53521	с. Омарчево	Шумен	Каолиново	324
53535	гр. Омуртаг	Търговище	Омуртаг	303
53549	с. Оногур	Добрич	Тервел	135
53552	гр. Опака	Търговище	Опака	303
53576	с. Опан	Стара Загора	Опан	291
53583	с. Опанец	Плевен	Плевен	207
53597	с. Опанец	Добрич	Добрич-селска	133
53607	с. Опицвет	София	Костинброд	273
53610	с. Оплетня	София	Своге	275
53624	с. Опълченец	Стара Загора	Братя Даскалови	289
53638	с. Опълченско	Кърджали	Кърджали	148
53641	с. Орач	Търговище	Антоново	301
54821	с. Орех	Кърджали	Крумовград	147
53655	с. Ореховица	Плевен	Долна Митрополия	205
53669	с. Орехово	Смолян	Чепеларе	261
53672	с. Ореш	Велико Търново	Свищов	92
53686	с. Ореша	Ловеч	Тетевен	173
53691	с. Орешак	Варна	Аксаково	77
53707	с. Орешак	Ловеч	Троян	173
53713	с. Орешари	Кърджали	Крумовград	146
53727	с. Ореше	Благоевград	Гърмен	52
53730	с. Орешене	Ловеч	Ябланица	174
53744	с. Орешене	Силистра	Дулово	240
14489	с. Орешец	Видин	Димово	101
53758	с. Орешец	Видин	Димово	101
53761	с. Орешец	Пловдив	Асеновград	211
53775	с. Орешец	Хасково	Харманли	316
53792	с. Орешец	Смолян	Смолян	259
53789	с. Орешино	Хасково	Ивайловград	312
53802	с. Орешник	Хасково	Тополовград	315
53816	с. Орешница	Кърджали	Кърджали	148
53822	с. Оризаре	Бургас	Несебър	67
53833	с. Оризари	Пловдив	Родопи	215



Азбучник на населените места

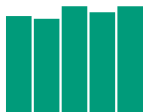
(Продължение)

Код по ЕКАТТЕ	Населено място	Област	Община	Страница
53847	с. Оризари	Сливен	Твърдица	249
53850	с. Оризово	Стара Загора	Братя Даскалови	289
53984	с. Орлинци	Бургас	Средец	70
53878	с. Орлица	Кърджали	Кирково	144
53895	с. Орлов дол	Хасково	Тополовград	315
53881	с. Орлова могила	Добрич	Добрич-селска	133
53905	с. Орловец	Велико Търново	Полски Тръмбеш	91
53919	с. Орлово	Сливен	Котел	247
53936	с. Орлово	Хасково	Хасково	316
53948	с. Орловци	Габрово	Габрово	117
53953	с. Орляк	Добрич	Тервел	135
53967	с. Орляне	Ловеч	Угърчин	174
53970	с. Орсоя	Монтана	Лом	183
53998	с. Орцево	Благоевград	Белица	51
54002	с. Оряховец	Смолян	Баните	255
54016	с. Оряховица	Стара Загора	Стара Загора	293
54020	гр. Оряхово	Враца	Оряхово	109
54033	с. Оряхово	Хасково	Любимец	313
54047	с. Оселна	Враца	Мездра	109
54050	с. Оселна	София	Етрополе	272
54064	с. Осен	Враца	Криводол	108
54078	с. Осен	Силистра	Главиница	239
54081	с. Осен	Търговище	Търговище	305
54095	с. Осенарите	Велико Търново	Велико Търново	86
54105	с. Осенец	Разград	Разград	225
54119	с. Осеновец	Шумен	Венец	323
54122	с. Осеновлаг	София	Своге	275
54136	с. Осеново	Благоевград	Банско	51
54145	с. Осеново	Варна	Аксаково	77
54153	с. Осетеново	Стара Загора	Павел баня	291
54170	с. Осиковица	София	Правец	274
54184	с. Осиково	Благоевград	Гърмен	52
54198	с. Осиково	Смолян	Девин	255
54208	с. Осиково	Търговище	Попово	304
54211	с. Осиковска Лакавица	София	Правец	274
54225	с. Осина	Благоевград	Сатовча	56
54242	с. Осларка	Стара Загора	Чирпан	294
54256	с. Ослен Криводол	Враца	Мездра	109
54273	с. Осмар	Шумен	Велики Преслав	323
54287	с. Осоица	София	Горна Малина	270
54300	с. Остра могила	Сливен	Котел	247
54314	с. Остра могила	Стара Загора	Стара Загора	293
54345	с. Острец	Търговище	Търговище	305
54359	с. Остри пазлак	Смолян	Смолян	259

Азбучник на населените места

(Продължение)

Код по ЕКАТТЕ	Населено място	Област	Община	Страница
54362	с. Острица	Русе	Две могили	231
54376	с. Острица	Смолян	Чепеларе	261
54386	с. Остров	Враца	Оряхово	109
54393	с. Островец	Кърджали	Кирково	144
54403	с. Островица	Кърджали	Кърджали	148
54417	с. Острово	Разград	Завет	223
54420	с. Островче	Разград	Разград	224, 225
54434	с. Острокапци	Видин	Димово	101
54448	с. Остър камък	Хасково	Харманли	316
54451	с. Отец Кирилово	Пловдив	Брезово	211
54465	с. Отец Паисиево	Пловдив	Калояново	212
54479	с. Охлювец	Кърджали	Кърджали	149
54482	с. Оходен	Враца	Враца	108
54496	с. Охрид	Монтана	Бойчиновци	181
54506	с. Очиндол	Враца	Мездра	109
54554	с. Очуша	София	Костенец	273
54517	с. Ошане	Видин	Белоградчик	99
54523	с. Ошаните	Габрово	Трявна	123
54537	с. Ощава	Благоевград	Кресна	53
55018	с. Павел	Велико Търново	Полски Тръмбеш	91
55021	гр. Павел баня	Стара Загора	Павел баня	291
55035	с. Павелско	Смолян	Чепеларе	261
55049	с. Павлевци	Габрово	Трявна	123
55052	гр. Павликени	Велико Търново	Павликени	91
55070	с. Паволче	Враца	Враца	108
55083	с. Падала	Кюстендил	Рила	164
55097	с. Падало	Кърджали	Крумовград	146
55107	с. Падеш	Благоевград	Благоевград	52
55110	с. Падина	Варна	Девня	79
55124	с. Падина	Кърджали	Ардино	141
55138	с. Падина	Силистра	Главиница	239
55141	с. Падине	Перник	Земен	198
55155	гр. Пазарджик	Пазарджик	Пазарджик	190
55169	с. Пазарци	Кърджали	Момчилград	150
55201	с. Пайдушко	Търговище	Търговище	305
55186	с. Паисиево	Силистра	Дулово	240
55196	с. Паисий	Велико Търново	Горна Оряховица	87, 92
55213	с. Паламарца	Търговище	Попово	304
55227	с. Палат	Благоевград	Струмyani	57
59330	с. Палатик	Благоевград	Белица	51
55230	с. Палатово	Кюстендил	Дупница	162
55244	с. Палаузово	Ямбол	Стралджа	332
55258	с. Палилула	Монтана	Бойчиновци	181
55261	с. Палици	Велико Търново	Елена	89



Азбучник на населените места

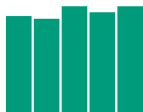
(Продължение)

Код по ЕКАТТЕ	Населено място	Област	Община	Страница
55275	с. Памидово	Пазарджик	Лесичово	190
55289	с. Памукчии	Стара Загора	Стара Загора	293
55292	с. Памукчии	Шумен	Нови пазар	325
55302	гр. Панагюрище	Пазарджик	Панагюрище	191
59375	с. Панагюрски колонии	Пазарджик	Панагюрище	191
55316	с. Панайот Волово	Шумен	Шумен	326
55327	с. Панайот Хитово	Търговище	Омуртаг	303
55333	с. Панаретовци	Сливен	Сливен	249
55350	с. Паницово	Бургас	Несебър	67
55364	с. Паничарево	Кюстендил	Бобов дол	161
22767	с. Паничерево	Стара Загора	Гурково	289
55378	с. Паничери	Пловдив	Хисаря	216
55381	с. Паничино	Търговище	Омуртаг	303
59358	с. Паничище	Кюстендил	Сапарева баня	165
55395	с. Паничково	Кърджали	Черноочене	152
55405	с. Пановци	София	Ихтиман	272
55419	с. Панчарево	София (столица)	Столична	284
55422	с. Панчево	Кърджали	Кърджали	149
55436	с. Папрат	Кърджали	Джебел	142
55442	с. Папратлива	Велико Търново	Елена	89
55453	с. Парамун	Перник	Трън	200
55467	с. Парил	Благоевград	Хаджидимово	57
55470	с. Партизани	Варна	Дългопол	79
55484	с. Партизанин	Стара Загора	Братя Даскалови	289
55498	с. Парчовци	Габрово	Габрово	117
55508	с. Паскалевец	Велико Търново	Павликени	91
55511	с. Паскалево	Добрич	Добрич-селска	133
55525	с. Паспал	Кърджали	Ардино	141
55539	с. Пастра	Кюстендил	Рила	164
55542	с. Пастух	Кюстендил	Невестино	164
55556	с. Паталеница	Пазарджик	Пазарджик	190
55568	с. Патица	Кърджали	Черноочене	152
55573	с. Патреш	Велико Търново	Павликени	91
55587	с. Патрешко	Ловеч	Троян	173
55590	с. Патриарх Евтимово	Пловдив	Асеновград	211
55600	с. Пауново	София	Ихтиман	272
55614	с. Пашинци	Кърджали	Крумовград	146
55628	с. Пашкул	Хасково	Ивайловград	312
55631	с. Пашови	Пазарджик	Велинград	189
55645	с. Пашово	Хасково	Свиленград	314
55662	с. Певец	Търговище	Търговище	305
55676	с. Певците	Пловдив	Карлово	213
55693	с. Пейковци	Велико Търново	Елена	89
55703	с. Пейна	Габрово	Дряново	119

Азбучник на населените места

(Продължение)

Код по ЕКАТТЕ	Населено място	Област	Община	Страница
55717	с. Пейовци	Габрово	Габрово	117
55720	с. Пейчиново	Русе	Бяла	231
55734	с. Пелатиково	Кюстендил	Невестино	164
55751	с. Пелин	Кърджали	Крумовград	146
55765	с. Пелишат	Плевен	Плевен	207
55796	с. Пенковци	Габрово	Габрово	117
55814	с. Пенкъовци	Перник	Трън	200
55823	с. Пеньово	Кърджали	Кърджали	149
55837	с. Пепелина	Русе	Две могили	232
55840	с. Пепелище	Кърджали	Кърджали	149
55868	с. Периловец	Видин	Бойница	99
55871	гр. Перник	Перник	Перник	198
55885	с. Перперек	Кърджали	Кърджали	149
55899	с. Перуника	Кърджали	Крумовград	146
55909	гр. Перущица	Пловдив	Перущица	214
55912	с. Песнопой	Кърджали	Ардино	141
55926	с. Песнопой	Пловдив	Калояново	212
55930	с. Песочница	Монтана	Берковица	181
55988	с. Пет кладенци	Русе	Бяла	231
56068	с. Пет могили	Сливен	Нова Загора	248
56071	с. Пет могили	Шумен	Никола Козлево	324
55960	с. Петелово	Кърджали	Черноочене	152
65471	с. Петко Каравелово	Велико Търново	Полски Тръмбеш	91
56037	с. Петко Славейков	Габрово	Севлиево	121
55991	с. Петково	Смолян	Смолян	259
56006	с. Петково	София	Елин Пелин	271
56011	с. Петковци	Велико Търново	Елена	89
56023	с. Петковци	Габрово	Дряново	119
56040	с. Петлешково	Добрич	Генерал Тошево	132
56054	с. Петлино	Кърджали	Кърджали	149
56085	с. Петокладенци	Плевен	Белене	205
56099	с. Петревене	Ловеч	Луковит	172
56109	с. Петрелик	Благоевград	Хаджидимово	57
56112	с. Петрино	Търговище	Омуртаг	303
56126	гр. Петрич	Благоевград	Петрич	54
56137	с. Петрич	София	Златица	272
56143	с. Петров дол	Варна	Провадия	80
56157	с. Петров дол	Смолян	Мадан	257
56174	с. Петрово	Благоевград	Сандански	55
56188	с. Петрово	Стара Загора	Стара Загора	293
56191	с. Петровци	Габрово	Габрово	117
56201	с. Петърница	Плевен	Долни Дъбник	205
56215	с. Петърч	София	Костинброд	273
56229	с. Пецовци	Габрово	Габрово	117



Азбучник на населените места

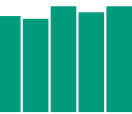
(Продължение)

Код по ЕКАТТЕ	Населено място	Област	Община	Страница
56232	с. Печеница	Разград	Исперих	223
56246	с. Печинска	Смолян	Мадан	257
56252	с. Пешаково	Видин	Видин	100
56277	гр. Пещера	Пазарджик	Пещера	191
56280	с. Пещера	Перник	Земен	198
56294	с. Пещера	Смолян	Смолян	259
56318	с. Пещерна	Ловеч	Луковит	172
56321	с. Пещерско	Бургас	Айтос	65
56349	с. Пиперево	Кюстендил	Дупница	162
56352	с. Пиперица	Благоевград	Сандански	55
56378	с. Пиперков чифлик	Кюстендил	Кюстендил	163
56366	с. Пиперково	Русе	Ценово	233
56383	с. Пирамидата	Велико Търново	Велико Търново	86
56397	с. Пиргово	Русе	Иваново	232
56407	гр. Пирдоп	София	Пирдоп	274
56410	с. Пирин	Благоевград	Сандански	55
56424	с. Пиринец	Търговище	Антоново	301
56438	с. Пирне	Бургас	Айтос	65
56441	с. Писанец	Русе	Ветово	231
56455	с. Писаница	Смолян	Смолян	260
56472	с. Писарево	Велико Търново	Горна Оряховица	87
56486	с. Писарево	Шумен	Нови пазар	325
56493	с. Писарово	Плевен	Искър	206
56509	с. Писарово	Добрич	Генерал Тошево	132
56513	с. Писменово	Бургас	Приморско	68
56527	с. Питово	Сливен	Нова Загора	248
56544	с. Пишурка	Монтана	Медковец	183
56558	с. Пищане	София	Сливница	276
56561	с. Пищигово	Пазарджик	Пазарджик	190
56575	с. Пиявец	Кърджали	Момчилград	150
56589	с. Плазище	Кърджали	Джебел	142
56602	с. Плаково	Велико Търново	Велико Търново	86
56616	с. Плакудер	Видин	Видин	100
56624	с. Плана	София (столица)	Столична	284
56633	с. Планинец	Хасково	Ивайловград	312
56647	с. Планиница	Бургас	Руен	68
56650	с. Планиница	Перник	Перник	198
56664	с. Планиново	Хасково	Тополовград	315
59313	с. Планинско	Смолян	Баните	255
56678	с. Планинци	Габрово	Трявна	123
56681	с. Планинци	Смолян	Мадан	257
56695	с. Плачидол	Добрич	Добрич-селска	133
56705	с. Плачка	Габрово	Дряново	119
56719	гр. Плачковци	Габрово	Трявна	123

Азбучник на населените места

(Продължение)

Код по ЕКАТТЕ	Населено място	Област	Община	Страница
56722	гр. Плевен	Плевен	Плевен	207
55748	с. Плевун	Хасково	Ивайловград	312
56736	с. Пленимир	Добрич	Генерал Тошево	132
56740	с. Плетена	Благоевград	Сатовча	56
56753	с. Плешивец	Видин	Ружинци	102
56767	с. Плешинци	Кърджали	Момчилград	150
56770	гр. Плиска	Шумен	Каспичан	324
56784	гр. Пловдив	Пловдив	Пловдив	214
56798	с. Пловдивци	Смолян	Рудозем	258
56808	с. Пловка	Кърджали	Кирково	144
56811	с. Плодовитово	Стара Загора	Братя Даскалови	289
56825	с. Плоска могила	Стара Загора	Стара Загора	293
56839	с. Плоски	Благоевград	Сандански	55
56842	с. Плъзище	София	Мирково	273
56856	с. Плъстина	Търговище	Омуртаг	303
21083	с. Победа	Добрич	Добрич-селска	133
56865	с. Победа	Плевен	Долна Митрополия	205
56873	с. Победа	Ямбол	Тунджа	333
56887	с. Побит камък	Кюстендил	Трекляно	165
56890	с. Побит камък	Разград	Разград	225
59224	с. Побит камък	Пазарджик	Велинград	189
56900	с. Побък	Габрово	Трявна	123
56914	с. Повалиръж	София	Сливница	276
56928	с. Повет	Кърджали	Кърджали	149
56945	с. Подайва	Разград	Исперих	223
56959	с. Подвис	Бургас	Сунгурларе	70
56962	с. Подвис	Смолян	Смолян	260
56976	с. Подвърх	Кърджали	Джебел	142
56980	с. Подгоре	Видин	Макреш	101
15967	с. Подгорец	Бургас	Руен	68
56993	с. Подгорие	София	Костенец	273
57008	с. Подгорица	Търговище	Търговище	305
57011	с. Подгумер	София (столица)	Столична	284
57025	с. Подем	Плевен	Долна Митрополия	205
57039	с. Подкова	Кърджали	Кирково	144
57042	с. Подкрепа	Хасково	Хасково	316
57056	с. Подлес	Силистра	Главиница	239
57062	с. Подрумче	Кърджали	Крумовград	146
57073	с. Подслон	Стара Загора	Стара Загора	293
57087	с. Подслон	Добрич	Добрич-селска	133
57090	с. Пожарево	Силистра	Тутракан	241
57100	с. Пожарево	София	Божурище	269
57114	с. Пожерник	Велико Търново	Велико Търново	86
57128	с. Поибрене	Пазарджик	Панагюрище	191



Азбучник на населените места

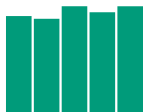
(Продължение)

Код по ЕКАТТЕ	Населено място	Област	Община	Страница
57131	с. Покрайна	Видин	Видин	100
57145	с. Покрован	Хасково	Ивайловград	312
57159	с. Покровник	Благоевград	Благоевград	52
57162	с. Полена	Благоевград	Симитли	56
57176	с. Поленица	Благоевград	Сандански	55
57188	с. Полетинци	Кюстендил	Кюстендил	163
57193	с. Полетковци	Видин	Кула	101
57203	с. Полето	Благоевград	Симитли	56
57217	с. Поликраище	Велико Търново	Горна Оряховица	87
57234	с. Полковник Дяково	Добрич	Крушари	134
57248	с. Полковник Желязово	Кърджали	Крумовград	146
68103	с. Полковник Иваново	Добрич	Добрич-селска	133
57251	с. Полковник Ламбриново	Силистра	Силистра	241
59402	с. Полковник Минково	Добрич	Добрич-селска	133
57265	с. Полковник Савово	Добрич	Тервел	135
57279	с. Полковник Свещарово	Добрич	Добрич-селска	133
57282	с. Полковник Серафимово	Смолян	Смолян	260
57296	с. Полковник Таслаково	Силистра	Дулово	240
57306	с. Полковник Чолаково	Силистра	Кайнарджа	240
57319	с. Полска Скакавица	Кюстендил	Кюстендил	163
57323	с. Полски Градец	Стара Загора	Раднево	292
57337	с. Полски извор	Бургас	Камено	66
57340	с. Полски Сеновец	Велико Търново	Полски Тръмбеш	91
57354	гр. Полски Тръмбеш	Велико Търново	Полски Тръмбеш	91
57368	с. Полско Косово	Русе	Бяла	231
57371	с. Полско Пъдарево	Сливен	Нова Загора	248
57385	с. Поляна	Силистра	Ситово	241
57399	с. Поляна	Смолян	Рудозем	258
57409	с. Поляна	Ямбол	Стралджа	332
57412	с. Полянец	Кърджали	Джебел	143
57426	с. Поляново	Бургас	Айтос	65
57434	с. Поляново	Хасково	Харманли	316
57443	с. Полянци	София	Ихтиман	272
57457	с. Поляците	Варна	Дългопол	80
57474	с. Пожеждин	Монтана	Георги Дамяново	183
57488	с. Помен	Русе	Две могили	232
57491	гр. Поморие	Бургас	Поморие	67
57501	с. Помощица	Търговище	Попово	304
57515	с. Помощник	Стара Загора	Гълъбово	290
57529	с. Понор	София	Костинброд	273
57532	с. Попари	Габрово	Габрово	117
57546	с. Попгергевци	Габрово	Трявна	123
57550	с. Попгригорово	Добрич	Добрич-селска	133
57563	с. Попгруево	Добрич	Тервел	135

Азбучник на населените места

(Продължение)

Код по ЕКАТТЕ	Населено място	Област	Община	Страница
57577	с. Полина	Силистра	Ситово	241
57580	с. Попинци	Пазарджик	Панагюрище	191
57594	с. Попица	Враца	Бяла Слатина	107
57604	с. Попкралево	Силистра	Силистра	241
57618	с. Поповец	Хасково	Стамболово	315
57621	с. Поповица	Пловдив	Садово	215
57635	с. Попович	Варна	Бяла	78
57649	гр. Попово	Търговище	Попово	304
57652	с. Попово	Ямбол	Болярово	331
57666	с. Поповци	Велико Търново	Велико Търново	86
57675	с. Поповци	Габрово	Габрово	117
57683	с. Поповци	София	Ихтиман	272
57697	с. Поповяне	София	Самоков	274
57707	с. Попрайковци	Габрово	Трявна	123
57710	с. Попрелка	Смолян	Смолян	260
57724	с. Попрусаново	Силистра	Кайнарджа	240
57738	с. Попрусевци	Велико Търново	Елена	89
57741	с. Попска	Велико Търново	Елена	89
57755	с. Попска	Габрово	Севлиево	121
57769	с. Попско	Хасково	Ивайловград	312
57772	гр. Пордим	Плевен	Пордим	207
57790	с. Порой	Бургас	Поморие	67
57806	с. Поройна	Пловдив	Първомай	214
57813	с. Поройно	Силистра	Дулово	240
57827	с. Поройно	Търговище	Антоново	301
59416	с. Пороище	Разград	Разград	225
57830	с. Пороминово	Кюстендил	Кочериново	162
57844	с. Портитовци	Монтана	Бойчиновци	181
57858	с. Поручик Кърджиево	Добрич	Крушари	134
57861	с. Поручик Чунчево	Добрич	Каварна	134
57875	с. Посабина	Търговище	Попово	304
57889	с. Посев	Силистра	Кайнарджа	240
57892	с. Постник	Кърджали	Момчилград	150
59327	с. Поток	Габрово	Габрово	117
57916	с. Потока	Смолян	Смолян	260
57921	с. Потоп	София	Елин Пелин	271
57933	с. Поточарка	Кърджали	Крумовград	146
57947	с. Поточе	Кърджали	Джебел	143
57950	с. Поточница	Кърджали	Крумовград	146
57964	с. Поцърненци	Перник	Радомир	199
57981	с. Правда	Велико Търново	Горна Оряховица	87
57995	с. Правда	Силистра	Дулово	240
58003	с. Правдино	Ямбол	Стралджа	332
58013	с. Правдолюб	Кърджали	Ардино	141



Азбучник на населените места

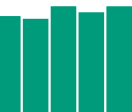
(Продължение)

Код по ЕКАТТЕ	Населено място	Област	Община	Страница
58027	с. Правенци	Шумен	Нови пазар	325
58030	гр. Правец	София	Правец	274
58044	с. Правешка Лакавица	София	Правец	274
58058	с. Правище	Пловдив	Съединение	216
58061	с. Право бърдо	Благоевград	Петрич	54
58075	с. Православ	Стара Загора	Братя Даскалови	289
58089	с. Православен	Пловдив	Първомай	214
58092	с. Праужда	Видин	Белоградчик	99
58102	с. Прахали	Габрово	Габрово	117
58116	с. Превала	Монтана	Чипровци	184
58129	с. Преколница	Кюстендил	Кюстендил	163
58133	с. Прекръсте	София	Драгоман	271
58147	с. Прелез	Разград	Завет	223
58150	с. Прелом	Ловеч	Ловеч	171
51055	с. Преображенци	Бургас	Руен	68
58178	с. Пресека	Кърджали	Кирково	144
58181	с. Преселенци	Добрич	Генерал Тошево	132
58195	с. Преселец	Търговище	Търговище	305
58205	с. Преселка	Шумен	Нови пазар	325
58219	с. Пресиян	Търговище	Търговище	305
58236	с. Преславен	Стара Загора	Стара Загора	293
58244	с. Преславец	Хасково	Харманли	316
58253	с. Преславци	Силистра	Тутракан	241
59344	с. Пресока	Смолян	Златоград	256
58267	с. Преспа	София	Мирково	273
58270	с. Преспа	Добрич	Балчик	131
58284	с. Престой	Габрово	Трявна	123
58298	с. Пресяк	Търговище	Търговище	224, 305
58308	с. Пресяка	Ловеч	Ловеч	171
58311	с. Прибой	Перник	Радомир	199
58325	с. Прилеп	Бургас	Сунгурларе	70
58339	с. Прилеп	Добрич	Добрич-селска	133
58342	с. Прилепци	Кърджали	Кърджали	149
58356	гр. Приморско	Бургас	Приморско	68
58360	с. Приморци	Добрич	Добрич-селска	133
46930	с. Припек	Бургас	Руен	68
58373	с. Припек	Варна	Аксаково	77
58387	с. Припек	Кърджали	Джебел	143
58400	с. Присад	Бургас	Созопол	69
58414	с. Присад	Добрич	Генерал Тошево	132
58428	с. Присадец	Хасково	Тополовград	315
58431	с. Приселци	Бургас	Несебър	67
58445	с. Приселци	Варна	Аврен	77
58459	с. Присово	Велико Търново	Велико Търново	86

Азбучник на населените места

(Продължение)

Код по ЕКАТТЕ	Населено място	Област	Община	Страница
58462	с. Присоето	Ловеч	Ябланица	174
58476	с. Присойна	Търговище	Антоново	301
58485	с. Пристое	Шумен	Каолиново	324
58493	с. Пробуда	Търговище	Търговище	305
58503	гр. Провадия	Варна	Провадия	80
58517	с. Проглед	Смолян	Чепеларе	261
59361	с. Прогрес	Кърджали	Момчилград	150
58520	с. Продановци	Велико Търново	Велико Търново	86
58548	с. Продановци	София	Самоков	274
59300	с. Продановци	Габрово	Габрово	117
58551	с. Проданча	Перник	Трън	200
58579	с. Пролаз	Търговище	Търговище	305
58582	с. Пролазница	Видин	Белоградчик	99
58596	с. Пролез	Добрич	Шабла	135
58606	с. Пролеша	София	Божурище	269
58616	с. Пролом	Пловдив	Карлово	213
58623	с. Пропаст	Кърджали	Кърджали	149
58637	с. Просена	Русе	Русе	232
58640	с. Просеник	Бургас	Руен	68
58654	с. Просечен	Варна	Суворово	80
58668	с. Просторно	Разград	Разград	225, 231
58671	с. Протопоинци	Видин	Чупрене	102
58685	с. Професор Златарски	Добрич	Тервел	135
58699	с. Професор Иширково	Силистра	Силистра	241
58709	с. Прохлада	Силистра	Дулово	240
58712	с. Проход	Бургас	Средец	70
58726	с. Прохорово	Сливен	Нова Загора	248
58731	с. Пряпорец	Кърджали	Черноочене	152
58743	с. Пряпорец	Стара Загора	Стара Загора	293
58757	с. Птичар	Кърджали	Момчилград	150
58760	с. Птичари	Сливен	Котел	247
58774	с. Птичево	Търговище	Омуртаг	303
58788	с. Пудрия	Враца	Криводол	108
58791	с. Пушево	Велико Търново	Велико Търново	86
58801	с. Пчела	Ямбол	Елхово	331
58815	с. Пчелари	Хасково	Стамболово	315
58829	с. Пчеларово	Кърджали	Черноочене	152
58832	с. Пчеларово	Добрич	Генерал Тошево	132
58857	с. Пчелин	Бургас	Сунгурларе	70
58863	с. Пчелин	София	Костенец	273
58877	с. Пчелина	Разград	Самуил	225
58880	с. Пчелино	Добрич	Добрич-селска	133
58894	с. Пчелиново	Стара Загора	Гурково	289
58918	с. Пчелище	Велико Търново	Велико Търново	86



Азбучник на населените места

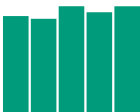
(Продължение)

Код по ЕКАТТЕ	Населено място	Област	Община	Страница
58921	с. Пчелник	Варна	Долни чифлик	79
58935	с. Пчелник	Добрич	Добрич-селска	133
58949	с. Пчелно	Търговище	Антоново	301
58952	с. Пшеничево	Стара Загора	Стара Загора	293
58966	с. Пъдарево	Сливен	Котел	247
58972	с. Пъдарино	Търговище	Омуртаг	303
58983	с. Пъдарско	Пловдив	Брезово	211
58997	с. Пъдарци	Кърджали	Кърджали	149
59015	с. Пънчево	Бургас	Средец	70
59029	с. Първан	Търговище	Омуртаг	303
59032	с. Първенец	Пловдив	Родопи	215
59046	с. Първенец	Ямбол	Стралджа	332
59054	с. Първенци	Кърджали	Кирково	144
59063	с. Първица	Кърджали	Кирково	144
59080	гр. Първомай	Пловдив	Първомай	214
59077	с. Първомай	Благоевград	Петрич	54
59094	с. Първомайци	Велико Търново	Горна Оряховица	87
59104	с. Пържиграх	Габрово	Трявна	123
59118	с. Пърличево	Монтана	Берковица	181
59121	с. Пъровци	Велико Търново	Велико Търново	86
59135	с. Пъртевци	Габрово	Габрово	117
59152	с. Пърша	Габрово	Дряново	119
59166	с. Пъстрен	Стара Загора	Опан	291
59170	с. Пъстрово	Стара Загора	Стара Загора	289, 293
59183	с. Пъстрогор	Хасково	Свиленград	314
59197	с. Пъстроок	Хасково	Ивайловград	312
59207	с. Пътниково	Хасково	Стамболово	315
59210	с. Пясъчево	Хасково	Симеоновград	314
61011	с. Рабиша	Видин	Белоградчик	99
61025	с. Рабово	Хасково	Стамболово	315
61039	с. Раброво	Видин	Бойница	99
61042	с. Равадиново	Бургас	Созопол	69
61056	с. Равда	Бургас	Несебър	67
61063	с. Равен	Кърджали	Момчилград	150
61073	с. Равна	Варна	Провадия	80
61090	с. Равна	Монтана	Чипровци	184
61100	с. Равна	София	Годеч	270
61087	с. Равна	Ловеч	Тетевен	173
61114	с. Равна гора	Бургас	Созопол	69
61128	с. Равна гора	Варна	Аврен	77
61131	с. Равна гора	Хасково	Свиленград	314
61145	с. Равнец	Бургас	Бургас	65
61159	с. Равнец	Добрич	Генерал Тошево	132
61162	с. Равнил	Смолян	Мадан	257

Азбучник на населените места

(Продължение)

Код по ЕКАТТЕ	Населено място	Област	Община	Страница
61193	с. Равнината	Смолян	Рудозем	258
61176	с. Равнища	Смолян	Мадан	257
61189	с. Равнище	София	Правец	274
61203	с. Равно	Разград	Кубрат	224, 231
61234	с. Равно нивище	Смолян	Мадан	257
61248	с. Равно поле	София	Елин Пелин	271
61251	с. Равно село	Търговище	Антоново	301
61217	с. Равново	Велико Търново	Златарица	90
61220	с. Равногор	Пазарджик	Брацигово	189
61265	с. Радан войвода	Варна	Вълчи дол	79
61279	с. Раданово	Велико Търново	Полски Тръмбеш	91
61296	с. Раданчето	Габрово	Дряново	119
61306	с. Радево	Варна	Аксаково	77
61310	с. Радево	Сливен	Нова Загора	248
61323	с. Радевци	Габрово	Трявна	123
61340	с. Радецки	Сливен	Нова Загора	248
61354	с. Радибош	Перник	Радомир	199
61368	с. Радиево	Хасково	Димитровград	311
61371	с. Радилово	Пазарджик	Пещера	191
61385	с. Радинград	Разград	Разград	225
61399	с. Радинка	Сливен	Котел	247
61409	с. Радино	Габрово	Трявна	123
61412	с. Радиново	Пловдив	Марица	214
61426	с. Радишево	Плевен	Плевен	207
61443	с. Радко Димитриево	Шумен	Шумен	326
61435	с. Радковци	Велико Търново	Велико Търново	86
61457	с. Радловци	Кюстендил	Кюстендил	163
61460	гр. Раднево	Стара Загора	Раднево	292
61488	с. Радовене	Враца	Роман	110
61491	с. Радовец	Хасково	Тополовград	315
61501	с. Радово	Перник	Трън	200
61515	с. Радовци	Велико Търново	Елена	89
61529	с. Радовци	Габрово	Дряново	119
61532	с. Радоевското	Ловеч	Троян	173
61546	с. Радоевци	Габрово	Трявна	123
61563	с. Радойново	Бургас	Средец	70
61577	гр. Радомир	Перник	Радомир	199
61580	с. Радомирци	Плевен	Червен бряг	207
61594	с. Радотина	София	Ботевград	269
61618	с. Радуй	Перник	Перник	198
61604	с. Радуил	София	Самоков	274
61621	с. Радуловци	София	Сливница	276
61635	с. Радунци	Стара Загора	Мъглиж	290
69523	с. Радювене	Ловеч	Ловеч	171



Азбучник на населените места

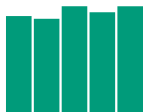
(Продължение)

Код по ЕКАТТЕ	Населено място	Област	Община	Страница
61649	с. Раевци	Габрово	Трявна	123
63536	с. Раждавица	Кюстендил	Кюстендил	163
61666	с. Разбойна	Бургас	Руен	68
61676	с. Разбойна	Търговище	Търговище	305
61652	с. Разбоище	София	Годеч	270
61697	с. Развигорово	Шумен	Хитрино	326
61710	гр. Разград	Разград	Разград	225
61707	с. Разград	Монтана	Вълчедръм	182
61724	с. Раздел	Силистра	Дулово	240
61738	с. Раздел	Ямбол	Елхово	331
61741	с. Разделна	Варна	Белослав	78
61755	с. Разделна	Стара Загора	Гълъбово	290
61769	с. Разделци	Търговище	Антоново	301
61772	с. Раздол	Благоевград	Струмьани	57
61807	с. Разлив	София	Правец	274
61813	гр. Разлог	Благоевград	Разлог	54
61830	с. Разсоха	Велико Търново	Златарица	90
61844	с. Райкова могила	Хасково	Свиленград	314
61858	с. Райковска	Ловеч	Троян	173
61861	с. Райковци	Велико Търново	Велико Търново	86
61875	с. Райнино	Разград	Исперих	223
61889	с. Райново	Хасково	Димитровград	311
61892	с. Райновци	Велико Търново	Елена	89
61902	с. Райновци	Габрово	Габрово	117
61916	с. Райнушковци	Габрово	Трявна	123
61922	с. Райово	София	Самоков	274
61933	с. Ракево	Враца	Криводол	108
61947	с. Ракиловци	Перник	Ковачевци	198
61950	с. Ракита	Плевен	Червен бряг	207
61964	с. Ракита	София	Сливница	276
61978	с. Ракитна	Благоевград	Симитли	56
61995	с. Ракитница	Стара Загора	Стара Загора	293
63700	с. Ракитница	Видин	Брегово	99
62004	гр. Ракитово	Пазарджик	Ракитово	191
62013	с. Раклиново	Бургас	Айтос	65
62027	с. Раклица	Бургас	Карнобат	66
62044	с. Раковица	Видин	Макреш	101
62058	с. Раково	Кюстендил	Невестино	164
62061	с. Раково	Сливен	Сливен	249
62075	гр. Раковски	Пловдив	Раковски	214
62089	с. Раковски	Разград	Разград	225
62092	с. Раковски	Добрич	Каварна	134
62102	с. Раковсково	Бургас	Несебър	67
62116	с. Ралево	Плевен	Плевен	207

Азбучник на населените места

(Продължение)

Код по ЕКАТТЕ	Населено място	Област	Община	Страница
62120	с. Ралевци	Габрово	Трявна	123
62133	с. Ралиновци	Велико Търново	Елена	89
62147	с. Ралица	Кърджали	Момчилград	150
62164	с. Ралица	Търговище	Търговище	305
62178	с. Раличево	Кърджали	Крумовград	146
62181	с. Раненци	Кюстендил	Кюстендил	163
62195	с. Рани лист	Кърджали	Кърджали	149
62205	с. Рани луг	Перник	Трън	200
62219	с. Расник	Перник	Перник	198
62222	с. Расово	Монтана	Медковец	183
62236	с. Растник	Кърджали	Кирково	144
62245	с. Раховци	Габрово	Габрово	117
62253	с. Рачевци	Габрово	Габрово	117
62267	с. Рачовци	Габрово	Трявна	123
62270	с. Рашевци	Велико Търново	Велико Търново	86
62284	с. Рашка Гращица	Кюстендил	Невестино	164
62298	с. Рашково	София	Ботевград	269
62308	с. Рашовите	Габрово	Трявна	123
62311	с. Рашовица	Монтана	Берковица	181
62325	с. Раювци	Велико Търново	Елена	89
62339	с. Раяновци	Видин	Белоградчик	99
62342	с. Раяновци	София	Драгоман	271
62356	с. Раянци	Перник	Земен	198
62360	с. Ребревци	Велико Търново	Елена	89
62373	с. Ребро	Перник	Брезник	197
62387	с. Реброво	София	Своге	275
62390	с. Ребърково	Враца	Мездра	109
62400	с. Редешковци	Габрово	Габрово	117
62414	с. Редина	София	Своге	275
17796	с. Режанци	Перник	Брезник	197
62428	с. Режинци	Кюстендил	Кюстендил	163
62431	с. Резач	Велико Търново	Златарица	90
62445	с. Резбарци	Кърджали	Кърджали	149
62459	с. Резово	Бургас	Царево	71
62462	с. Река	Смолян	Смолян	260
62476	с. Рекичка	Велико Търново	Златарица	90
62486	с. Рельово	София	Самоков	274
62493	с. Репляна	Видин	Чупрене	102
62503	с. Реселец	Плевен	Червен бряг	207
62517	с. Ресен	Велико Търново	Велико Търново	86
62520	с. Ресилово	Кюстендил	Сапарева баня	165
62534	с. Речани	Смолян	Смолян	260
62548	с. Речица	Бургас	Руен	68
62565	с. Реяновци	Перник	Трън	200



Азбучник на населените места

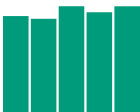
(Продължение)

Код по ЕКАТТЕ	Населено място	Област	Община	Страница
62579	с. Рибарица	Ловеч	Тетевен	173
62582	с. Рибарица	София	Етрополе	272
54260	с. Рибарци	Кърджали	Ардино	141
62596	с. Рибен	Плевен	Долна Митрополия	205
62606	с. Рибен дол	Смолян	Баните	255
62617	с. Рибино	Кърджали	Крумовград	146
62623	с. Рибник	Благоевград	Петрич	54
62637	с. Рибница	Смолян	Рудозем	258
62640	с. Рибново	Благоевград	Гърмен	52
62654	с. Ридино	Кърджали	Джебел	143
62668	с. Ридово	Кърджали	Кърджали	149
62671	гр. Рила	Кюстендил	Рила	164
62685	ман. Рилски манастир	Кюстендил	Рила	165
62699	с. Рилци	Благоевград	Благоевград	52
62712	с. Рисиманово	Стара Загора	Раднево	292
62726	с. Ритя	Габрово	Дряново	119
62732	с. Риш	Шумен	Смядово	325
62757	с. Робово	Ямбол	Тунджа	333
62760	с. Ровина	Смолян	Смолян	260
62774	с. Рогач	Кърджали	Крумовград	146
62788	с. Рогачево	Добрич	Балчик	131
62791	с. Роглец	Видин	Ружинци	102
62801	с. Рогозари	Кърджали	Джебел	143
62815	с. Рогозен	Враца	Хайредин	110
62829	с. Рогозина	Добрич	Генерал Тошево	132
62832	с. Рогозиново	Хасково	Харманли	316
62846	с. Рогозче	Кърджали	Джебел	143
62858	с. Рогош	Пловдив	Марица	214
62863	с. Рогулят	Габрово	Севлиево	121
62877	с. Родина	Велико Търново	Златарица	90
62880	с. Родопи	Хасково	Хасково	316
62894	с. Родопско	Кърджали	Ардино	141
62904	с. Рожден	Бургас	Руен	68
63714	с. Рожденско	Кърджали	Джебел	143
62918	с. Рожен	Благоевград	Сандански	55
62921	с. Роза	Ямбол	Тунджа	333
62935	с. Розино	Хасково	Ивайловград	312
62949	с. Розино	Пловдив	Карлово	213
62966	с. Розовец	Пловдив	Брезово	211
62973	с. Розово	Пазарджик	Брацигово	189
62983	с. Розово	Стара Загора	Казанлък	290
62997	гр. Роман	Враца	Роман	110
63001	с. Ропот	София	Годеч	270
63029	с. Росен	Бургас	Созопол	69

Азбучник на населените места

(Продължение)

Код по ЕКАТТЕ	Населено място	Област	Община	Страница
63032	с. Росен	Пазарджик	Пазарджик	190
63046	с. Росен	Добрич	Генерал Тошево	132
63055	с. Росеново	Бургас	Средец	70
63063	с. Росеново	Добрич	Добрич-селска	133
63077	с. Росина	Търговище	Търговище	224, 305
63080	с. Росица	Велико Търново	Павликени	91
63094	с. Росица	Добрич	Генерал Тошево	132
63104	с. Росица	Търговище	Омуртаг	303
63118	с. Росно	Велико Търново	Златарица	90
63121	с. Росоман	София	Божурище	269
63687	с. Рохлева	Пазарджик	Велинград	189
63135	с. Рояк	Варна	Дългопол	80
63152	с. Рударци	Перник	Перник	198
63166	с. Рудина	Бургас	Руен	68
63170	с. Рудина	Кърджали	Кърджали	149
63183	с. Рудник	Бургас	Бургас	65
63197	с. Рудник	Варна	Долни чифлик	79
63207	гр. Рудозем	Смолян	Рудозем	258
63210	с. Рувци	Габрово	Трявна	123
63224	с. Руен	Бургас	Руен	68
63238	с. Руен	Пловдив	Куклен	213, 215
63241	с. Руец	Търговище	Търговище	305
63255	с. Ружинци	Видин	Ружинци	102
63269	с. Ружица	Шумен	Никола Козлево	324
63272	с. Ружица	Ямбол	Болярово	331
63286	с. Руйно	Силистра	Дулово	240
63296	с. Руйчовци	Габрово	Габрово	117
63301	с. Руманя	Стара Загора	Стара Загора	293
63313	с. Румелия	Хасково	Маджарово	313
63327	с. Румянцево	Ловеч	Луковит	172
63330	с. Руня	Габрово	Дряново	119
49312	с. Рупите	Благоевград	Петрич	54
63344	с. Рупките	Стара Загора	Чирпан	294
63358	с. Рупци	Видин	Видин	100
63361	с. Рупци	Плевен	Червен бряг	207
63375	с. Рупча	Бургас	Руен	68
63392	с. Русалина	Кърджали	Черноочене	152
63402	с. Русалско	Кърджали	Ардино	141
63416	с. Русаля	Велико Търново	Велико Търново	86
63427	гр. Русе	Русе	Русе	232
63447	с. Русиновци	Габрово	Дряново	119
63450	с. Руска Бела	Враца	Мездра	109
63464	с. Русковци	Велико Търново	Велико Търново	86
63478	с. Русокастро	Бургас	Камено	66



Азбучник на населените места

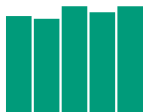
(Продължение)

Код по ЕКАТТЕ	Населено място	Област	Община	Страница
63481	с. Рустан	Смолян	Мадан	257
63495	с. Руховци	Велико Търново	Елена	89
63505	с. Ручей	Кърджали	Крумовград	146
63519	с. Ръжавец	Перник	Брезник	197
63522	с. Ръжана	София	Ихтиман	272
63542	с. Ръждак	Благоевград	Петрич	54
63553	с. Ръжево	Пловдив	Калояново	212
63567	с. Ръжево Конаре	Пловдив	Калояново	212
63570	с. Ръжена	Стара Загора	Казанлък	290
63584	с. Ръженово	Хасково	Маджарово	313
63598	с. Ръжица	Бургас	Руен	68
63608	с. Ръсово	Кюстендил	Кюстендил	163
63611	с. Рът	Кърджали	Джебел	143
63639	с. Рътлина	Търговище	Омуртаг	303
63642	с. Ръченица	Сливен	Сливен	249
63690	с. Рязковци	Габрово	Габрово	117
63668	с. Ряхово	Русе	Сливо поле	232
63673	с. Ряховците	Габрово	Севлиево	121
65019	с. Сава	Варна	Дългопол	80
65022	с. Савин	Разград	Кубрат	224
65036	с. Савино	Ямбол	Тунджа	333
65047	с. Савойски	Кюстендил	Кюстендил	163
65067	с. Садина	Търговище	Попово	304
65070	с. Садовец	Плевен	Долни Дъбник	205
65084	с. Садовик	Перник	Брезник	197
65098	с. Садовица	Кърджали	Момчилград	150
65139	гр. Садово	Пловдив	Садово	215
65108	с. Садово	Благоевград	Хаджидимово	57
65111	с. Садово	Бургас	Сунгурларе	70
65125	с. Садово	Варна	Аврен	77
65142	с. Сажденик	Кюстендил	Кюстендил	163
65156	с. Сакарци	Хасково	Тополовград	315
65162	с. Саласука	Габрово	Дряново	119
65173	с. Салаш	Видин	Белоградчик	99
65187	с. Салманово	Шумен	Шумен	326
65190	с. Самовила	Кърджали	Крумовград	146
65200	с. Самоводене	Велико Търново	Велико Търново	86
65214	с. Самодива	Кърджали	Кирково	144
65228	с. Самокитка	Кърджали	Кирково	144
65231	гр. Самоков	София	Самоков	274
65245	с. Самораново	Кюстендил	Дупница	162
65259	с. Самотино	Варна	Бяла	78
65262	с. Самсиите	Велико Търново	Велико Търново	86
65276	с. Самуил	Разград	Самуил	225

Азбучник на населените места

(Продължение)

Код по ЕКАТТЕ	Населено място	Област	Община	Страница
65288	с. Самуилова крепост	Благоевград	Петрич	54
00374	с. Самуилово	Добрич	Добрич-селска	133
65293	с. Самуилово	Благоевград	Петрич	54
65303	с. Самуилово	Сливен	Сливен	249
65317	с. Самуилово	Стара Загора	Стара Загора	293
65320	с. Санадиново	Плевен	Никопол	206
65334	гр. Сандански	Благоевград	Сандански	55
65348	с. Сандрово	Русе	Русе	232
65351	с. Сан-Стефано	Бургас	Карнобат	66
65365	гр. Сапарева баня	Кюстендил	Сапарева баня	165
65379	с. Сапарево	Кюстендил	Сапарева баня	165
65396	с. Сараево	Враца	Мизия	109
65406	с. Саранско	Ямбол	Стралджа	332
65419	с. Саранци	София	Горна Малина	270
65437	с. Сарая	Пазарджик	Пазарджик	190
65440	с. Сатовча	Благоевград	Сатовча	56
65454	с. Сбор	Кърджали	Крумовград	146
65468	с. Сбор	Пазарджик	Пазарджик	190
65485	с. Сборино	Хасково	Ивайловград	312
65499	с. Сборище	Сливен	Твърдица	249
65509	с. Сваленик	Русе	Иваново	225, 232
65512	с. Сватбаре	Кърджали	Кърджали	149
65526	с. Свежен	Пловдив	Брезово	212
65534	с. Света Петка	Пазарджик	Велинград	189
11538	гр. Свети Влас	Бургас	Несебър	67
65543	с. Свети Никола	Добрич	Каварна	134
35016	с. Светлен	Кърджали	Кирково	144
65557	с. Светлен	Търговище	Попово	304
65560	с. Светлина	Бургас	Средец	70
65574	с. Светлина	Хасково	Димитровград	311
65588	с. Светлина	Хасково	Тополовград	315
65591	с. Светля	Перник	Ковачевци	198
65601	с. Световрачене	София (столица)	Столична	284
65615	с. Светослав	Силистра	Кайнарджа	240
65629	с. Светослав	Хасково	Стамболово	315
65632	с. Светославци	Велико Търново	Елена	89
65646	с. Светулка	Кърджали	Ардино	141
65650	с. Свещари	Разград	Исперих	223
65663	с. Свидня	София	Своге	275
65677	гр. Свиленград	Хасково	Свиленград	314
65680	с. Свинарски дол	Габрово	Габрово	117
65704	с. Свирачи	Хасково	Ивайловград	312
65721	с. Свирково	Хасково	Симеоновград	314
65735	с. Свирци	Габрово	Трявна	123



Азбучник на населените места

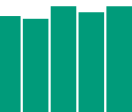
(Продължение)

Код по ЕКАТТЕ	Населено място	Област	Община	Страница
65752	с. Свирчово	Търговище	Антоново	302
65766	гр. Свищов	Велико Търново	Свищов	92
65783	с. Свобода	Бургас	Камено	66
65797	с. Свобода	Кърджали	Момчилград	151
65807	с. Свобода	Пазарджик	Стрелча	191
65810	с. Свобода	Стара Загора	Чирпан	294
65824	с. Свобода	Добрич	Добрич-селска	133
65838	с. Свободен	Стара Загора	Раднево	292
65841	с. Свободиново	Кърджали	Черноочене	152
65855	с. Свободица	Търговище	Антоново	302
65869	гр. Своге	София	Своге	275
65872	с. Своде	София	Правец	274
65886	с. Севар	Разград	Кубрат	224
65890	с. Севдалина	Кърджали	Кърджали	149
65906	с. Северняк	Добрич	Крушари	134
65913	с. Северци	Добрич	Крушари	134
65927	гр. Севлиево	Габрово	Севлиево	121
65930	с. Седелец	Благоевград	Струмяни	57
65944	с. Седефче	Кърджали	Момчилград	151
65958	с. Седларево	Сливен	Котел	247
65961	с. Седлари	Кърджали	Момчилград	151
70771	с. Седларци	Кърджали	Ардино	141
65975	с. Седловина	Кърджали	Кърджали	149
65989	с. Седянковци	Габрово	Габрово	117
65992	с. Сейдол	Разград	Лозница	224
66007	с. Сейковци	Габрово	Габрово	117
66010	с. Сеймените	Велико Търново	Велико Търново	86
66024	с. Секирка	Кърджали	Кирково	144
66038	с. Секулово	Силистра	Дулово	240
70723	с. Селановци	Враца	Оряхово	109
66041	с. Селиминово	Сливен	Сливен	249
66055	с. Селище	Благоевград	Благоевград	52
66069	с. Селище	Смолян	Смолян	260
70799	с. Селище	Габрово	Севлиево	121
66072	с. Селищен дол	Перник	Перник	198
66086	с. Селска поляна	Хасково	Маджарово	313
66098	с. Селце	Ловеч	Троян	173
66103	с. Селце	Стара Загора	Мъглиж	290
66113	с. Селце	Добрич	Каварна	134
66127	с. Селци	Пловдив	Садово	215
66130	с. Селча	Смолян	Девин	255
66144	с. Селянин	София	Ихтиман	272
66158	с. Семерджиево	Русе	Русе	232
66161	с. Семерджиите	Габрово	Габрово	117

Азбучник на населените места

(Продължение)

Код по ЕКАТТЕ	Населено място	Област	Община	Страница
66175	с. Семерци	Търговище	Антоново	302
66189	с. Семковци	Велико Търново	Велико Търново	86
66202	с. Семчиново	Пазарджик	Септември	191
66216	с. Сенник	Габрово	Севлиево	121
66229	гр. Сеново	Русе	Ветово	231
66233	с. Сеноклас	Хасково	Маджарово	313
66247	с. Сенокос	Благоевград	Симитли	56
66250	с. Сенокос	Добрич	Балчик	131
70785	с. Сенце	Кърджали	Момчилград	151
66264	гр. Септември	Пазарджик	Септември	191
16184	с. Септемврийци	Монтана	Вълчедръм	182
66278	с. Септемврийци	Видин	Димово	101
66281	с. Септемврийци	Добрич	Каварна	134
66295	с. Сеслав	Разград	Кубрат	224
66319	с. Сестримо	Пазарджик	Белово	189
66336	с. Сестринско	Кърджали	Кърджали	149
66344	с. Сечен камък	Габрово	Трявна	123
66353	с. Сечище	Шумен	Нови пазар	325
66398	с. Сив кладенец	Хасково	Ивайловград	312
66370	с. Сива река	Хасково	Свиленград	314
66384	с. Сивино	Смолян	Смолян	260
66408	с. Сигмен	Бургас	Карнобат	66
66411	с. Силен	Хасково	Стамболово	315
66425	гр. Силистра	Силистра	Силистра	241
47278	гр. Симеоновград	Хасково	Симеоновград	314
66439	с. Симеоновец	Пазарджик	Септември	191
66456	с. Симеоново	Ямбол	Тунджа	333
66460	гр. Симитли	Благоевград	Симитли	56
66473	с. Синаговци	Видин	Видин	100
66487	с. Синапово	Хасково	Тополовград	315
66490	с. Синдел	Варна	Аврен	77
66500	с. Синделци	Кърджали	Момчилград	151
66528	с. Синеморец	Бургас	Царево	71
66531	с. Сини вир	Шумен	Каолиново	324
70737	с. Сини връх	Пловдив	Асеновград	211
80296	с. Сини рид	Бургас	Руен	68
66545	с. Синигер	Кърджали	Крумовград	146
66559	с. Синитово	Пазарджик	Пазарджик	190
66562	с. Синчец	Кърджали	Ардино	142
66576	с. Синьо бърдо	Враца	Роман	110
66585	с. Синьо камене	Бургас	Средец	70
66593	с. Синя вода	Разград	Лозница	224
66603	с. Сипей	Кърджали	Кърджали	149
70809	с. Сипец	Кърджали	Джебел	143



Азбучник на населените места

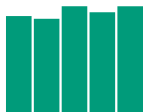
(Продължение)

Код по ЕКАТТЕ	Населено място	Област	Община	Страница
66617	с. Сираково	Враца	Борован	107
66620	с. Сираково	Добрич	Генерал Тошево	132
66634	с. Сираково	Хасково	Минерални бани	313
66648	с. Сирищник	Перник	Ковачевци	198
66651	с. Ситово	Пловдив	Родопи	215
66665	с. Ситово	Силистра	Ситово	241
66679	с. Ситово	Ямбол	Болярово	331
66682	с. Скала	Бургас	Сунгурларе	70
66696	с. Скала	Силистра	Дулово	240
66706	с. Скалак	Бургас	Руен	68
66716	с. Скалак	Кърджали	Крумовеград	146
66723	с. Скалина	Кърджали	Джебел	143
66737	с. Скалица	Ямбол	Тунджа	333
66740	с. Скалище	Кърджали	Кърджали	149
66754	с. Скална глава	Кърджали	Кърджали	149
66768	с. Скалско	Габрово	Дряново	119
66771	с. Скандалото	Ловеч	Априлци	171
66785	с. Склаве	Благоевград	Сандански	55
66799	с. Скобелево	Ловеч	Ловеч	171
66809	с. Скобелево	Пловдив	Родопи	215
66812	с. Скобелево	Сливен	Сливен	249
66826	с. Скобелево	Стара Загора	Павел баня	291
66831	с. Скобелево	Хасково	Димитровград	311
66843	с. Скомля	Видин	Димово	101
66857	с. Скорците	Габрово	Трявна	123
66860	с. Скравена	София	Ботевград	269
66874	с. Скребатно	Благоевград	Гърмен	52
66888	с. Скрино	Кюстендил	Бобошево	161
66891	с. Скриняно	Кюстендил	Кюстендил	163
66901	с. Скрът	Благоевград	Петрич	54
66915	с. Скутаре	Пловдив	Марица	214
66929	с. Скърбино	Кърджали	Кърджали	149
66932	с. Славеево	Хасково	Ивайловград	312
66946	с. Славеево	Добрич	Добрич-селска	133
66963	с. Славейково	Варна	Провадия	80
66977	с. Славейково	Габрово	Дряново	119
66980	с. Славейково	Ямбол	Елхово	332
66957	с. Славейно	Смолян	Смолян	260
67009	с. Славовица	Пазарджик	Септември	191
67012	с. Славовица	Плевен	Долна Митрополия	205
67043	с. Славотин	Монтана	Монтана	184
67057	с. Славщица	Ловеч	Угърчин	174
67060	с. Славяни	Ловеч	Ловеч	171
67074	с. Славянин	Стара Загора	Братя Даскалови	289

Азбучник на населените места

(Продължение)

Код по ЕКАТТЕ	Населено място	Област	Община	Страница
67088	гр. Славяново	Плевен	Плевен	207
67091	с. Славяново	Търговище	Попово	304
67101	с. Славяново	Хасково	Харманли	316
67115	с. Славянци	Бургас	Сунгурларе	70
67129	с. Сладка вода	Варна	Дългопол	80
67132	с. Сладкодум	Кърджали	Крумовград	146
67146	с. Сладун	Хасково	Свиленград	314
67154	с. Сладък кладенец	Стара Загора	Стара Загора	293
67163	с. Слаковци	Перник	Брезник	197
67177	с. Сламино	Ямбол	Тунджа	333
67180	с. Слана бара	Видин	Видин	100
67194	с. Сланотрън	Видин	Видин	100
67218	с. Слатина	Ловеч	Ловеч	172
67221	с. Слатина	Монтана	Берковица	181
67235	с. Слатина	Пловдив	Карлово	213
67249	с. Слатина	Силистра	Ситово	241
67204	с. Слатина	Ловеч	Ябланица	174
67252	с. Слатино	Кюстендил	Бобошево	161
67266	с. Слатино	Перник	Ковачевци	198
67270	с. Слащен	Благоевград	Сатовча	56
67283	с. Сливак	Шумен	Хитрино	326
67297	с. Сливарка	Кърджали	Крумовград	146
67307	с. Сливарово	Бургас	Малко Търново	67
67310	с. Сливата	Монтана	Лом	183
67324	с. Сливек	Ловеч	Ловеч	172
67338	гр. Сливен	Сливен	Сливен	249
70812	с. Сливенци	Добрич	Добрич-селска	133
67341	с. Сливито	Стара Загора	Мъглиж	290
67355	с. Сливка	Смолян	Баните	255
67372	гр. Сливница	София	Сливница	276
67369	с. Сливница	Благоевград	Кресна	53
67444	гр. Сливо поле	Русе	Сливо поле	232
67386	с. Сливовик	Монтана	Медковец	183
67395	с. Сливовица	Велико Търново	Златарица	90
67400	с. Сливовник	Видин	Белоградчик	99
67413	с. Сливово	Бургас	Средец	70
67427	с. Сливово	Габрово	Трявна	123
67430	с. Сливово	Смолян	Смолян	260
67458	с. Слишовци	Перник	Трън	200
67461	с. Слокощица	Кюстендил	Кюстендил	163
67475	с. Сломер	Велико Търново	Павликени	91
67489	с. Слънчево	Варна	Аксаково	77
67492	с. Слънчовец	Търговище	Антоново	302
67502	с. Слънчоглед	Кърджали	Джебел	143



Азбучник на населените места

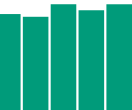
(Продължение)

Код по ЕКАТТЕ	Населено място	Област	Община	Страница
67516	с. Смилец	Пазарджик	Стрелча	191
67526	с. Смилец	Силистра	Силистра	241
67533	с. Смиловци	Габрово	Габрово	117
67547	с. Смилян	Смолян	Смолян	260
67550	с. Смин	Добрич	Шабла	135
67564	с. Смирненски	Монтана	Брусарци	182
67578	с. Смирненски	Русе	Ветово	231
67581	с. Смирненци	Хасково	Харманли	316
67595	с. Смиров дол	Перник	Земен	198
32603	с. Смолево	Благоевград	Якоруда	57
67619	с. Смоличано	Кюстендил	Невестино	164
72080	с. Смолник	Бургас	Карнобат	66
67622	с. Смолница	Добрич	Добрич-селска	133
67636	с. Смолско	София	Мирково	273
67641	с. Смолча	София	Годеч	270
67653	гр. Смолян	Смолян	Смолян	260
67667	с. Смолянковци	Монтана	Монтана	184
67670	с. Смочан	Ловеч	Ловеч	172
67698	с. Смочево	Кюстендил	Рила	165
67708	гр. Смядово	Шумен	Смядово	325
67725	с. Снежа	Бургас	Руен	68
67739	с. Снежина	Варна	Провадия	80
67742	с. Снежинка	Кърджали	Кърджали	149
67756	с. Сноп	Добрич	Генерал Тошево	132
67767	с. Снягово	Бургас	Руен	68
67773	с. Снягово	Добрич	Генерал Тошево	132
67787	с. Совата	Велико Търново	Свищов	92
67790	с. Совояно	Кюстендил	Кюстендил	163
67800	гр. Созопол	Бургас	Созопол	69
67828	с. Сокол	Силистра	Главиница	239
67831	с. Сокол	Сливен	Нова Загора	248
67845	с. Соколаре	Враца	Бяла Слатина	107
67859	с. Соколарци	Сливен	Котел	247
67862	с. Соколенци	Хасково	Ивайловград	312
67876	с. Соколец	Бургас	Руен	68
67882	с. Соколино	Кърджали	Момчилград	151
67893	с. Соколите	Кърджали	Черноочене	152
67903	с. Соколица	Пловдив	Карлово	213
67917	с. Соколник	Добрич	Добрич-селска	133
67920	с. Соколово	Бургас	Карнобат	66
67934	с. Соколово	Габрово	Дряново	119
67948	с. Соколово	Ловеч	Ловеч	172
67951	с. Соколово	Добрич	Балчик	131
67965	с. Соколовци	Смолян	Смолян	260

Азбучник на населените места

(Продължение)

Код по ЕКАТТЕ	Населено място	Област	Община	Страница
67979	с. Соколско	Кърджали	Кърджали	149
67982	с. Соколяне	Кърджали	Кърджали	149
67996	с. Солари	Габрово	Габрово	117
68000	с. Солища	Смолян	Смолян	260
68014	с. Солище	Кърджали	Кърджали	149
68028	с. Солник	Варна	Долни чифлик	79
68045	с. Сомовит	Плевен	Гулянци	205
68059	с. Сопица	Перник	Брезник	197
68062	с. Сопово	Кюстендил	Бобошево	161
68080	гр. Сопот	Пловдив	Сопот	213, 216
68076	с. Сопот	Ловеч	Угърчин	174
68093	с. Сопотот	Смолян	Рудозем	258
68117	с. Сотиря	Сливен	Сливен	249
68120	с. Софийци	Кърджали	Джебел	143
68134	гр. София	София (столица)	Столична	283
68148	с. Софрониево	Враца	Мизия	109
68165	с. Спанци	Габрово	Габрово	117
68179	с. Спанчевци	Монтана	Вършец	182
68182	с. Спасово	Стара Загора	Чирпан	294
68196	с. Спасово	Добрич	Генерал Тошево	132
68210	с. Спасовци	Габрово	Габрово	117
68223	с. Спатово	Благоевград	Сандански	55
68237	с. Спахиево	Хасково	Минерални бани	313
68240	с. Сполука	Кърджали	Ардино	142
68254	с. Срацимир	Силистра	Силистра	241
68268	с. Срацимирово	Видин	Грамада	100
68271	с. Сребриново	Пазарджик	Панагюрище	191
68299	с. Сребърна	Силистра	Силистра	241
17974	гр. Средец	Бургас	Средец	70
68309	с. Средец	Смолян	Неделино	258
68312	с. Средец	Стара Загора	Опан	291
68326	с. Средина	Добрич	Генерал Тошево	132
68336	с. Срединка	Кърджали	Кърджали	149
68357	с. Средище	Силистра	Кайнарджа	240
68360	с. Средище	Търговище	Омуртаг	303
68374	с. Средищна	София	Ихтиман	272
68388	с. Средковец	Шумен	Каолиново	324
68401	с. Средна махала	Бургас	Руен	68
68415	с. Среднево	Кърджали	Черноочене	152
68429	с. Средни колиби	Велико Търново	Елена	89
68432	с. Средни рът	Враца	Роман	110
68463	с. Средно градище	Стара Загора	Чирпан	294
68480	с. Средно село	Варна	Ветрино	78
68494	с. Средно село	Велико Търново	Златарица	90



Азбучник на населените места

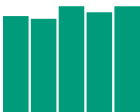
(Продължение)

Код по ЕКАТТЕ	Населено място	Област	Община	Страница
68446	с. Средногорово	Стара Загора	Казанлък	290
68451	с. Средногорци	Смолян	Мадан	257
68504	с. Средня	Шумен	Шумен	326
68518	с. Средогрив	Видин	Чупрене	102
68521	с. Средок	Смолян	Смолян	260
68535	с. Средорек	Кюстендил	Трекляно	165
68549	с. Средорек	Сливен	Сливен	249
68552	с. Средоселци	Разград	Исперих	223
68566	с. Средска	Кърджали	Черноочене	152
68577	с. Средско	Кърджали	Кирково	144
68583	с. Срем	Хасково	Тополовград	315
68597	с. Срънско	Кърджали	Ардино	142
68607	с. Ставерци	Плевен	Долна Митрополия	205
68610	с. Стаевци	Добрич	Шабла	135
68624	с. Стайновци	Габрово	Трявна	123
68638	с. Стайчин дол	Смолян	Мадан	257
68641	с. Стайчовци	Перник	Трън	200
68655	с. Стакевци	Видин	Белоградчик	99
68669	с. Сталево	Хасково	Димитровград	311
68672	с. Сталийска махала	Монтана	Лом	183
51980	гр. Стамболийски	Пловдив	Стамболийски	216
68692	с. Стамболийски	Хасково	Хасково	316
04830	с. Стамболово	София	Ихтиман	272
68708	с. Стамболово	Велико Търново	Павликени	91
68713	с. Стамболово	Русе	Сливо поле	233
68727	с. Стамболово	Хасково	Стамболово	315
68744	с. Стан	Шумен	Нови пазар	325
68758	с. Станево	Монтана	Лом	183
68761	с. Станец	Търговище	Омуртаг	303
68775	с. Станинци	София	Годеч	270
68802	с. Становец	Шумен	Хитрино	326
68816	с. Станча	Габрово	Дряново	119
68823	с. Станчов хан	Габрово	Трявна	123
68833	с. Станьовци	Перник	Брезник	197
68847	с. Станянци	Шумен	Върбица	324
69122	с. Стар читак	Кърджали	Ардино	142
68850	гр. Стара Загора	Стара Загора	Стара Загора	293
39699	с. Стара Кресна	Благоевград	Кресна	53
68864	с. Стара река	Сливен	Сливен	249
68878	с. Стара река	Ямбол	Тунджа	333
68881	с. Стара речка	Търговище	Антоново	302
68895	с. Старейшино	Кърджали	Кирково	144
68936	с. Стари чал	Кърджали	Крумовград	146
68919	с. Старилковци	Габрово	Габрово	117

Азбучник на населените места

(Продължение)

Код по ЕКАТТЕ	Населено място	Област	Община	Страница
68967	с. Старо Железаре	Пловдив	Хисаря	216
68984	с. Старо място	Кърджали	Кърджали	149
68998	с. Старо Оряхово	Варна	Долни чифлик	79
69047	с. Старо селище	Разград	Исперих	223
69050	с. Старо село	Враца	Мездра	109
69064	с. Старо село	Перник	Радомир	199
69078	с. Старо село	Силистра	Тутракан	241
69081	с. Старо село	Сливен	Сливен	249
70500	с. Старо село	Ловеч	Троян	173
68953	с. Старово	Кърджали	Кирково	144
68970	с. Старозагорски бани	Стара Загора	Стара Загора	293
69002	с. Старопатица	Видин	Кула	101
69016	с. Старосел	Пловдив	Хисаря	216
69020	с. Староселец	Варна	Провадия	80
69095	с. Староселци	Плевен	Искър	206
69105	с. Старцево	Смолян	Златоград	256
69119	с. Старчево	Благоевград	Петрич	54
69136	с. Старчище	Търговище	Антоново	302
69146	с. Стеврек	Търговище	Антоново	302
69153	с. Стежерово	Плевен	Левски	206
69167	с. Стенско	Кюстендил	Кюстендил	163
69170	с. Стефан Караджа	Варна	Вълчи дол	79
69184	с. Стефан Караджа	Силистра	Главиница	239
69198	с. Стефан Караджа	Добрич	Добрич-селска	133
69208	с. Стефан Караджово	Ямбол	Болярово	331
17467	с. Стефан Стамболово	Велико Търново	Полски Тръмбеш	91
69211	с. Стефаново	Габрово	Габрово	117
69225	с. Стефаново	Ловеч	Ловеч	172
69239	с. Стефаново	Перник	Радомир	199
69242	с. Стефаново	Добрич	Добрич-селска	133
69256	с. Стикъл	Смолян	Смолян	260
69261	с. Стоб	Кюстендил	Кочериново	162
69273	с. Стоево	Пловдив	Асеновград	211
69287	с. Стоевци	Габрово	Габрово	117
69290	с. Стожа	Благоевград	Сандански	55
69300	с. Стожер	Добрич	Добрич-селска	133
69345	с. Стойките	Смолян	Смолян	260
69359	с. Стойково	Хасково	Хасково	317
70768	с. Стойковци	Габрово	Габрово	117
69314	с. Стоил войвода	Сливен	Нова Загора	248
69328	с. Стоилово	Бургас	Малко Търново	67
69376	с. Стойново	Търговище	Антоново	302
69387	с. Стойновското	Ловеч	Троян	173
69393	с. Стойчевци	Велико Търново	Елена	89



Азбучник на населените места

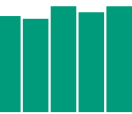
(Продължение)

Код по ЕКАТТЕ	Населено място	Област	Община	Страница
69403	с. Стойчовци	Габрово	Габрово	117
69417	с. Стоките	Габрово	Севлиево	121
69420	с. Столетово	Пловдив	Карлово	213
69434	с. Столетово	Стара Загора	Опан	291
69448	с. Столник	София	Елин Пелин	271
69451	с. Столт	Габрово	Севлиево	121
69465	с. Стоманево	Смолян	Девин	255
69479	с. Стоманеците	Габрово	Габрово	117
69482	с. Стоманци	Кърджали	Кирково	144
69506	с. Стоян Михайловски	Шумен	Нови пазар	325
69496	с. Стоян-Заимово	Стара Загора	Чирпан	294
69518	с. Стояново	Кърджали	Ардино	142
69537	с. Стояново	Монтана	Вършец	182
69540	с. Стояновци	Велико Търново	Елена	89
69554	с. Стояновци	Враца	Роман	110
69571	с. Страдалово	Кюстендил	Невестино	164
69585	с. Стража	Смолян	Смолян	260
69599	с. Стража	Търговище	Търговище	305
69609	с. Стражата	Габрово	Трявна	123
69612	с. Стражевци	Кърджали	Кърджали	149
70860	с. Стражец	Разград	Разград	225
81743	с. Стражец	Кърджали	Крумовград	146
69633	гр. Стражица	Велико Търново	Стражица	92
69643	с. Стражица	Добрич	Балчик	131
69657	с. Стражница	Кърджали	Черноочене	152
69660	гр. Стралджа	Ямбол	Стралджа	332
69674	с. Странджа	Ямбол	Болярово	331
69688	с. Странджево	Кърджали	Крумовград	146
69691	с. Странско	Хасково	Димитровград	311
69701	с. Страхил	Варна	Вълчи дол	79
69715	с. Страхил войвода	Кърджали	Кърджали	149
69729	с. Страхилица	Шумен	Венец	323
69732	с. Страхилово	Велико Търново	Полски Тръмбеш	91
69746	с. Страцин	Бургас	Поморие	67
69759	с. Страшимир	Смолян	Златоград	256
69763	с. Страшимирово	Варна	Белослав	78
69777	с. Стрезимировци	Перник	Трън	200
69780	с. Стрелец	Велико Търново	Горна Оряховица	87
69794	с. Стрелец	Стара Загора	Стара Загора	293
69804	с. Стрелково	Силистра	Кайнарджа	240
69818	с. Стрелци	Пловдив	Брезово	212
69821	с. Стрелци	Сливен	Котел	247
69835	гр. Стрелча	Пазарджик	Стрелча	191
69849	с. Стремово	Кърджали	Кърджали	149

Азбучник на населените места

(Продължение)

Код по ЕКАТТЕ	Населено място	Област	Община	Страница
69852	с. Стремци	Кърджали	Кърджали	149
69866	с. Стрижба	Кърджали	Кирково	144
69874	с. Строево	Пловдив	Марица	214
69883	с. Стройно	Ямбол	Елхово	332
69897	с. Стройновци	Търговище	Антоново	302
69907	с. Стругът	Ловеч	Троян	174
69910	с. Струиндол	Видин	Белоградчик	99
69924	с. Струино	Шумен	Шумен	326
69938	с. Струма	Благоевград	Сандански	55
69941	с. Струмешница	Благоевград	Петрич	54
69969	с. Струмяни	Благоевград	Струмяни	57
69972	с. Струпец	Враца	Роман	110
69986	с. Струпец	Сливен	Сливен	249
69990	с. Струя	Бургас	Руен	69
70007	с. Стръмци	Габрово	Трявна	123
70010	с. Стряма	Пловдив	Раковски	214
70024	с. Стубел	Монтана	Монтана	184
70086	с. Студен извор	Перник	Трън	200
70104	с. Студен кладенец	Кърджали	Крумовград	146
70038	с. Студена	Перник	Перник	198
70041	с. Студена	Смолян	Мадан	257
70055	с. Студена	Хасково	Свиленград	314
70069	с. Студенец	Разград	Лозница	224
70072	с. Студенец	Смолян	Чепеларе	261
70099	с. Студеница	Шумен	Хитрино	326
70113	с. Студено буче	Монтана	Монтана	184
70127	с. Стъргел	София	Горна Малина	270
70130	с. Стърмен	Русе	Бяла	231
70158	с. Стърница	Смолян	Баните	255
70175	гр. Суворово	Варна	Суворово	80
70189	с. Сугарево	Благоевград	Сандански	55
70192	с. Суевци	София	Ихтиман	272
70202	с. Сулица	Стара Загора	Стара Загора	293
70216	с. Султани	Велико Търново	Елена	89
70233	с. Сумер	Монтана	Монтана	184
70247	гр. Сунгурларе	Бургас	Сунгурларе	70
70250	с. Сусам	Хасково	Минерални бани	313
70264	с. Суха река	Велико Търново	Велико Търново	86
70278	с. Суха река	Шумен	Велики Преслав	323
70281	с. Сухаче	Плевен	Червен бряг	207
70295	гр. Сухиндол	Велико Търново	Сухиндол	92
70319	с. Сухово	Кърджали	Ардино	142
70322	с. Суходол	Бургас	Средец	70
70336	с. Суходол	Силистра	Главиница	239



Азбучник на населените места

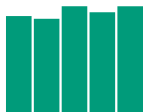
(Продължение)

Код по ЕКАТТЕ	Населено място	Област	Община	Страница
70353	с. Сухозем	Пловдив	Калояново	212
70367	с. Сухолоевци	Габрово	Дряново	119
70370	с. Сухострел	Благоевград	Симитли	56
70384	с. Сушево	Разград	Завет	223
70398	с. Сушина	Шумен	Върбица	324
35105	с. Сушица	Благоевград	Симитли	56
70408	с. Сушица	Велико Търново	Стражица	92
70411	с. Сушица	Кюстендил	Трекляно	165
70439	с. Събковци	Велико Търново	Елена	89
70442	с. Съботковци	Габрово	Габрово	117
70456	с. Събрано	Сливен	Нова Загора	248
70473	с. Съдиево	Бургас	Айтос	65
70487	с. Съдиево	Сливен	Нова Загора	248
70490	с. Съдийско поле	Сливен	Нова Загора	248
70528	гр. Съединение	Пловдив	Съединение	216
70514	с. Съединение	Бургас	Сунгурларе	70
70531	с. Съединение	Стара Загора	Братя Даскалови	289
70545	с. Съединение	Търговище	Търговище	305
70559	с. Сърناق	Кърджали	Крумовград	147
70562	с. Сърневец	Стара Загора	Братя Даскалови	289
70576	с. Сърнево	Бургас	Карнобат	66
70586	с. Сърнево	Стара Загора	Раднево	292
70593	с. Сърнегор	Пловдив	Брезово	212
70603	с. Сърненци	Велико Търново	Велико Търново	86
70617	с. Сърнец	Добрич	Тервел	135
70620	с. Сърнино	Смолян	Смолян	260
70634	с. Сърнино	Добрич	Генерал Тошево	132
70648	гр. Сърница	Пазарджик	Велинград	190
70651	с. Сърница	Хасково	Минерални бани	313
70665	с. Сърпово	Силистра	Силистра	241
70679	с. Сърцево	Сливен	Твърдица	249
70682	с. Сяново	Силистра	Тутракан	241
70696	с. Сяровци	Габрово	Дряново	119
70706	с. Сярци	Кърджали	Момчилград	151
72014	с. Табан	София	Драгоман	271
72028	с. Табачка	Русе	Иваново	232
72031	с. Табашка	Габрово	Севлиево	121
72045	с. Таваличево	Кюстендил	Кюстендил	163
72062	с. Таймище	Търговище	Антоново	302
72076	с. Тамарино	Ямбол	Стралджа	332
72093	с. Татарево	Пловдив	Първомай	214
72103	с. Татарево	Хасково	Минерални бани	313
72117	с. Татари	Плевен	Белене	205
72120	с. Татково	Кърджали	Кърджали	149

Азбучник на населените места

(Продължение)

Код по ЕКАТТЕ	Населено място	Област	Община	Страница
72134	с. Татул	Кърджали	Момчилград	151
72148	с. Твърдинци	Търговище	Търговище	224, 305
72165	гр. Твърдица	Сливен	Твърдица	249
72151	с. Твърдица	Бургас	Бургас	65
72179	с. Твърдица	Добрич	Шабла	135
72182	с. Текето	Хасково	Хасково	317
72196	с. Телериг	Добрич	Крушари	134
72206	с. Телиш	Плевен	Червен бряг	207
72211	с. Телчарка	Кърджали	Джебел	143
47809	с. Теменуга	Кърджали	Ардино	142
72237	с. Теменуга	Велико Търново	Стражица	92
72240	с. Тенево	Ямбол	Тунджа	333
72254	с. Тепава	Ловеч	Ловеч	172
72268	с. Теплен	Благоевград	Хаджидимово	57
72271	гр. Тервел	Добрич	Тервел	135
72285	с. Тервел	Шумен	Хитрино	326
72299	с. Терзийско	Бургас	Сунгурларе	71
72309	с. Терзийско	Ловеч	Троян	174
72312	с. Терзиите	Велико Търново	Велико Търново	86
72337	с. Тертер	Разград	Кубрат	224
72343	гр. Тетевен	Ловеч	Тетевен	173
72357	с. Тетово	Русе	Русе	224, 232
72360	с. Тешел	Смолян	Девин	256
72374	с. Тешово	Благоевград	Хаджидимово	57
72391	с. Тикале	Смолян	Смолян	260
72401	с. Тимарево	Шумен	Хитрино	326
72429	с. Тинтява	Кърджали	Крумовград	147
72432	с. Типченица	Враца	Мездра	109
72446	с. Титевци	Велико Търново	Елена	89
72452	с. Тиховец	Търговище	Антоново	302
72463	с. Тихомир	Кърджали	Кирково	145
72477	с. Тихомирово	Стара Загора	Раднево	292
72480	с. Тича	Сливен	Котел	247
72494	с. Тишаново	Кюстендил	Невестино	164
72504	с. Тишевица	Враца	Враца	108
72518	с. Тияновци	Видин	Брегово	99
72521	с. Тлачене	Враца	Бяла Слатина	107
72549	с. Тодор Икономово	Шумен	Каолиново	324
72535	с. Тодорците	Габрово	Трявна	124
72552	с. Тодоричене	Ловеч	Луковит	172
72566	с. Тодорово	Плевен	Плевен	207
72578	с. Тодорово	Разград	Исперих	223
72583	с. Тодоровци	Велико Търново	Велико Търново	86
72597	с. Тодоровци	Габрово	Габрово	117



Азбучник на населените места

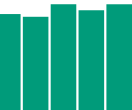
(Продължение)

Код по ЕКАТТЕ	Населено място	Област	Община	Страница
81637	с. Тодорчета	Габрово	Габрово	117
72607	с. Тодювци	Велико Търново	Елена	89
72610	с. Токачка	Кърджали	Крумовград	147
72638	с. Толовица	Видин	Макреш	101
72641	с. Томбето	Велико Търново	Елена	89
72655	с. Томпсън	София	Своге	275
72669	с. Томчевци	Габрово	Трявна	124
72672	с. Тонско дабе	Благоевград	Петрич	54
72686	с. Топилища	Ловеч	Тетевен	173
72693	с. Топола	Добрич	Каварна	134
72709	с. Тополи	Варна	Варна	78
72713	с. Тополи дол	Пазарджик	Пазарджик	190
72727	с. Тополица	Бургас	Айтос	65
72730	с. Тополка	Кърджали	Крумовград	147
72744	с. Тополница	Благоевград	Петрич	54
72758	с. Тополница	Кюстендил	Дупница	162
72761	гр. Тополовград	Хасково	Тополовград	315
72775	с. Тополовец	Видин	Кула	101
73924	с. Тополовец	Видин	Ружинци	102
72789	с. Тополово	Пловдив	Асеновград	211
72792	с. Тополово	Хасково	Маджарово	313
72802	с. Тополчане	Кърджали	Кърджали	149
72816	с. Тополчане	Сливен	Сливен	249
72824	с. Тополяне	Стара Загора	Раднево	292
72833	с. Топузево	Сливен	Котел	247
72847	с. Топузи	Велико Търново	Елена	89
72850	с. Топчии	Разград	Разград	225, 231
72864	с. Топчийско	Бургас	Руен	69
72878	с. Торбалъжите	Габрово	Габрово	117
43058	с. Торос	Ловеч	Луковит	172
72881	с. Тотлебен	Плевен	Пордим	207
72895	с. Точилари	Разград	Кубрат	224
72919	с. Тошевци	Видин	Грамада	100
72922	с. Траве	Смолян	Баните	255
72936	с. Травник	Добрич	Каварна	134
72940	с. Трайково	Монтана	Лом	183
72953	с. Тракиец	Хасково	Хасково	317
72967	с. Тракийци	Бургас	Средец	70
72970	с. Тракия	Стара Загора	Опан	291
72998	с. Трапесковци	Габрово	Габрово	118
73002	с. Трапище	Разград	Лозница	224
73016	с. Трапоклово	Сливен	Сливен	249
73033	с. Требище	Смолян	Смолян	260
73047	с. Трекляно	Кюстендил	Трекляно	165

Азбучник на населените места

(Продължение)

Код по ЕКАТТЕ	Населено място	Област	Община	Страница
73050	с. Трем	Шумен	Хитрино	326
73078	с. Трескавец	Търговище	Антоново	302
73119	с. Три кладенци	Враца	Враца	108
73136	с. Три могили	Кърджали	Кърджали	149
73147	с. Три могили	Пловдив	Асеновград	211
73081	с. Триводици	Пловдив	Стамболийски	216
73095	с. Тригорци	Добрич	Балчик	131
73105	с. Триград	Смолян	Девин	256
73122	с. Трилистник	Пловдив	Марица	214
73167	с. Трифоново	Монтана	Монтана	184
73170	с. Троица	Шумен	Велики Преслав	323
73184	с. Тросково	Благоевград	Симитли	56
73198	гр. Троян	Ловеч	Троян	174
73208	с. Троян	Хасково	Симеоновград	314
73211	с. Трояново	Бургас	Камено	66
73225	с. Трояново	Стара Загора	Раднево	292
73242	с. Труд	Пловдив	Марица	214
73256	с. Трудовец	София	Ботевград	269
73262	с. Тръбач	Разград	Лозница	224
73273	гр. Трън	Перник	Трън	200
73287	с. Трънак	Бургас	Руен	69
73290	с. Трънито	Габрово	Габрово	118
73300	с. Тръница	Шумен	Нови пазар	325
73314	с. Трънково	Стара Загора	Раднево	292
73328	с. Трънково	Ямбол	Елхово	332
73331	с. Трънковци	Велико Търново	Елена	89
73345	с. Трънчовица	Плевен	Левски	206
73359	гр. Тръстеник	Плевен	Долна Митрополия	205
73362	с. Тръстеник	Русе	Иваново	232
73376	с. Тръстика	Търговище	Попово	304
73388	с. Тръстиково	Бургас	Камено	66
73393	с. Тръстиково	Варна	Аврен	77
73403	гр. Трявна	Габрово	Трявна	124
73417	с. Туден	София	Годеч	270
73420	с. Тулово	Стара Загора	Мъглиж	291
73434	с. Тумбалово	Габрово	Севлиево	121
73448	с. Тумбевци	Велико Търново	Елена	89
73451	с. Турия	Стара Загора	Павел баня	291
73465	с. Туркинча	Габрово	Дряново	119
73479	с. Туроковци	Перник	Трън	200
73482	с. Турия	Смолян	Смолян	260
73496	гр. Тутракан	Силистра	Тутракан	241
73506	с. Тутраканци	Варна	Провадия	80
73519	с. Туховища	Благоевград	Сатовча	56



Азбучник на населените места

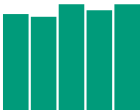
(Продължение)

Код по ЕКАТТЕ	Населено място	Област	Община	Страница
73523	с. Тученица	Плевен	Плевен	207
73537	с. Тушовица	Шумен	Върбица	324
73540	с. Тъжа	Стара Загора	Павел баня	291
73554	с. Тъкач	Шумен	Каолиново	324
73883	с. Тънка бара	Смолян	Неделино	258
73568	с. Тънки рът	Велико Търново	Елена	89
73571	с. Тънково	Бургас	Несебър	67
73585	с. Тънково	Хасково	Стамболово	315
73599	с. Тънкото	Смолян	Мадан	257
73609	с. Тъпчилещово	Търговище	Омуртаг	303
73626	гр. Търговище	Търговище	Търговище	305
73612	с. Търговище	Видин	Чупрене	102
73634	с. Търкашени	Велико Търново	Елена	89
73897	с. Търна	Кърджали	Ардино	142
73643	с. Търнава	Враца	Бяла Слатина	107
73657	с. Търнава	Ямбол	Тунджа	333
73660	с. Търнак	Враца	Бяла Слатина	107
73674	с. Търнене	Плевен	Плевен	207
73688	с. Търничени	Стара Загора	Павел баня	291
73691	с. Търновлаг	Кюстендил	Кюстендил	163
73701	с. Търновца	Търговище	Търговище	305
73715	с. Търновци	Кърджали	Джебел	143
73729	с. Търновци	Силистра	Тутракан	241
73732	с. Търносливка	Кърджали	Ардино	142
73746	с. Търняне	Видин	Видин	100
73750	с. Търсино	Кюстендил	Кюстендил	163
73763	с. Търхово	Габрово	Севлиево	121
73777	с. Търън	Смолян	Смолян	260
73780	с. Тюленово	Добрич	Шабла	135
73794	с. Тюркмен	Пловдив	Брезово	212
73804	с. Тютюнче	Кърджали	Джебел	143
73818	с. Тянево	Добрич	Добрич-селска	133
73821	с. Тянево	Хасково	Симеоновград	314
75013	с. Угледно	Търговище	Омуртаг	303
75023	с. Углярци	Перник	Радомир	199
75037	с. Угорелец	Габрово	Севлиево	121
75040	с. Угорялковци	Велико Търново	Елена	90
75054	гр. Угърчин	Ловеч	Угърчин	174
75068	с. Узово	Добрич	Генерал Тошево	132
75085	с. Узунджово	Хасково	Хасково	317
75099	с. Узуните	Габрово	Габрово	118
75254	с. Узуново	Пловдив	Асеновград	211
75112	с. Умаревци	Ловеч	Ловеч	172
75139	с. Урвата	Габрово	Трявна	124

Азбучник на населените места

(Продължение)

Код по ЕКАТТЕ	Населено място	Област	Община	Страница
75143	с. Уровене	Враца	Криводол	108
75157	с. Уручевци	Смолян	Мадан	257
75174	с. Усойка	Кюстендил	Бобошево	161
75188	с. Устина	Пловдив	Родопи	215
75191	с. Устрем	Хасково	Тополовград	315
75201	с. Устрен	Кърджали	Джебел	143
75215	с. Ухловица	Смолян	Смолян	260
75229	с. Ушевци	Велико Търново	Велико Търново	86
75232	с. Уши	Кюстендил	Трекляно	165
75246	с. Ушинци	Разград	Разград	225
76011	с. Фабрика	Смолян	Златоград	256
76025	с. Фазаново	Бургас	Царево	71
76039	с. Факия	Бургас	Средец	70
76042	с. Фатово	Смолян	Смолян	260
76064	с. Фелдфебел Денково	Добрич	Добрич-селска	134
76073	с. Филаретово	Сливен	Котел	247
76090	с. Филипово	Благоевград	Банско	51
76100	с. Филипово	Хасково	Тополовград	315
76114	с. Филиповци	Перник	Трън	200
76145	с. Флорентин	Видин	Ново село	102
76159	с. Фотиново	Кърджали	Кирково	145
76162	с. Фотиново	Пазарджик	Батак	189
76180	с. Фролош	Кюстендил	Кочериново	162
76193	с. Фурен	Враца	Криводол	108
76203	с. Фъргово	Благоевград	Сатовча	56
76217	с. Фърговци	Габрово	Габрово	118
76220	с. Фъревци	Габрово	Трявна	124
76234	с. Фъртуни	Габрово	Трявна	124
77044	с. Хаджи Димитър	Добрич	Каварна	134
77013	с. Хаджидимитрово	Велико Търново	Свищов	92
77027	с. Хаджидимитрово	Стара Загора	Казанлък	290
77030	с. Хаджидимитрово	Ямбол	Тунджа	333
77058	гр. Хаджидимово	Благоевград	Хаджидимово	57
77061	с. Хаджиево	Пазарджик	Пазарджик	190
77092	с. Хаджийско	Кърджали	Кирково	145
77089	с. Хаджиите	Бургас	Карнобат	66
77102	с. Хайредин	Враца	Хайредин	110
77120	с. Халваджийско	Търговище	Антоново	302
77133	с. Халовски колиби	Видин	Бойница	99
68730	с. Хан Аспарухово	Стара Загора	Стара Загора	293
78210	с. Хан Крум	Шумен	Велики Преслав	323
77150	с. Ханово	Ямбол	Тунджа	333
77164	с. Харачерите	Габрово	Габрово	118
77178	с. Харваловци	Велико Търново	Елена	90



Азбучник на населените места

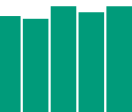
(Продължение)

Код по ЕКАТТЕ	Населено място	Област	Община	Страница
77181	гр. Харманли	Хасково	Харманли	316
77195	гр. Хасково	Хасково	Хасково	317
77205	с. Хасовица	Смолян	Смолян	260
77219	с. Хвойна	Смолян	Чепеларе	261
77222	с. Хвостяне	Благоевград	Гърмен	52
77236	с. Хвърчил	София	Мирково	273
77246	с. Хераково	София	Божурище	269
77253	с. Хирево	Габрово	Севлиево	121
77267	с. Хисар	Кърджали	Крумовград	147
77270	гр. Хисаря	Пловдив	Хисаря	216
77284	с. Хитово	Добрич	Добрич-селска	134
14516	с. Хитрино	Шумен	Хитрино	326
77311	с. Хлевене	Ловеч	Ловеч	172
77325	с. Хлябово	Хасково	Тополовград	315
77339	с. Ходжовци	Кърджали	Кърджали	149
77342	с. Хотанца	Русе	Русе	232
77356	с. Хотница	Велико Търново	Велико Търново	86
77361	с. Хотово	Благоевград	Сандански	55
77373	с. Храбрино	Пловдив	Родопи	215
77387	с. Храброво	Варна	Провадия	80
77390	с. Храброво	Добрич	Балчик	131
77400	с. Храбърско	София	Божурище	269
77414	с. Храсна	Благоевград	Сандански	55
77428	с. Храстово	Кърджали	Крумовград	147
77431	с. Християново	Стара Загора	Стара Загора	293
77462	с. Христо Даново	Пловдив	Карлово	213
77445	с. Христовци	Велико Търново	Елена	90
77459	с. Христовци	Габрово	Трявна	124
77476	с. Хрищени	Стара Загора	Стара Загора	293
77487	с. Хромица	Кърджали	Ардино	142
77493	с. Хубавене	Враца	Роман	110
77517	с. Хума	Разград	Самуил	225
77520	с. Хухла	Хасково	Ивайловград	312
77534	с. Хъневци	Велико Търново	Елена	90
77548	с. Хърлец	Враца	Козлодуй	108
77565	с. Хърсово	Благоевград	Сандански	55
77579	с. Хърсово	Разград	Самуил	225
77582	с. Хърсово	Шумен	Никола Козлево	325
78015	с. Цаконица	Враца	Мездра	109
78029	с. Цалапица	Пловдив	Родопи	215
78032	с. Цани Гинчево	Шумен	Никола Козлево	325
78046	с. Цапарево	Благоевград	Струмяни	57
78056	с. Цар Асен	Пазарджик	Пазарджик	190
78063	с. Цар Асен	Силистра	Алфатар	239

Азбучник на населените места

(Продължение)

Код по ЕКАТТЕ	Населено място	Област	Община	Страница
78077	с. Цар Асен	Търговище	Попово	304
77308	гр. Цар Калоян	Разград	Цар Калоян	225
78207	с. Цар Калоян	Пловдив	Куклен	213, 215
78238	с. Цар Самуил	Силистра	Тутракан	241
66442	с. Цар Симеоново	Видин	Видин	100
83363	с. Цар Шишманово	Видин	Макреш	101
78080	с. Царацово	Пловдив	Марица	214
78104	с. Царев брод	Шумен	Шумен	326
78118	с. Царев дол	Силистра	Тутракан	241
12677	с. Царева ливада	Габрово	Дряново	120
78094	с. Царева поляна	Хасково	Стамболово	315
78121	с. Царевец	Велико Търново	Свищов	92
78135	с. Царевец	Враца	Мездра	109
78149	с. Царевец	Кърджали	Кърджали	149
78152	с. Царевец	Добрич	Добрич-селска	134
48619	гр. Царево	Бургас	Царево	71
70220	с. Царевци	Варна	Аврен	77
78166	с. Царевци	Търговище	Омуртаг	303
78171	с. Царимир	Пловдив	Съединение	216
78183	с. Царино	Кърджали	Кирково	145
78197	с. Царичина	София	Костинброд	273
48982	с. Царичино	Добрич	Балчик	131
78224	с. Цар-Петрово	Видин	Кула	101
80203	с. Царски извор	Велико Търново	Стражица	92
78241	с. Цацаровци	Смолян	Златоград	256
78255	с. Цацаровци	София	Драгоман	271
78269	с. Цвеклювци	Велико Търново	Елена	90
78272	с. Цветино	Пазарджик	Велинград	190
78286	с. Цветкова бара	Монтана	Берковица	181
78297	с. Цветница	Търговище	Търговище	305
78302	с. Цвятковци	Габрово	Габрово	118
78313	с. Цвятово	Кърджали	Джебел	143
78327	с. Цегриловци	Перник	Трън	200
78330	с. Целина	Стара Загора	Чирпан	294
78344	с. Ценино	Сливен	Нова Загора	248
78358	с. Ценович	Силистра	Силистра	241
78361	с. Ценово	Русе	Ценово	233
78375	с. Ценово	Стара Загора	Чирпан	294
78389	с. Цепераните	Велико Търново	Велико Търново	86
78392	с. Церетелево	Пловдив	Съединение	216
78402	с. Церецел	София	Своге	275
78416	с. Церковски	Бургас	Карнобат	66
78428	с. Церова кория	Велико Търново	Велико Търново	86
78433	с. Церовец	Русе	Иваново	225, 232



Азбучник на населените места

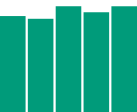
(Продължение)

Код по ЕКАТТЕ	Населено място	Област	Община	Страница
78447	с. Церовица	Кюстендил	Кюстендил	163
78450	с. Церовище	Търговище	Омуртаг	303
78464	с. Церово	Благоевград	Благоевград	52
78478	с. Церово	Пазарджик	Лесичово	190
78481	с. Церово	София	Своге	275
78495	с. Циклово	Кюстендил	Бобошево	161
78505	с. Цирка	Смолян	Мадан	257
78519	с. Цонево	Варна	Дългопол	80
78536	с. Цонковци	Велико Търново	Велико Търново	87
78543	с. Црешново	Кюстендил	Кюстендил	164
78553	с. Цръклевци	София	Драгоман	271
78567	с. Црънча	Смолян	Доспат	256
78570	с. Црънча	Пазарджик	Пазарджик	190
78584	с. Църварица	Кюстендил	Невестино	164
78598	с. Цървена ябълка	Кюстендил	Кюстендил	164
78608	с. Цървендол	Кюстендил	Кюстендил	164
78611	с. Цървеняно	Кюстендил	Кюстендил	164
78625	с. Цървище	Кюстендил	Кочериново	162
78639	с. Църква	Добрич	Балчик	131
78642	с. Църквица	Кърджали	Джебел	143
78656	с. Църквица	Шумен	Никола Козлево	325
78669	с. Църквище	София	Златица	272
80011	с. Чавдар	София	Чавдар	276
80025	с. Чавдар	Смолян	Доспат	256
80039	с. Чавдарци	Ловеч	Ловеч	172
80042	с. Чавдарци	Велико Търново	Елена	90
80056	с. Чавеи	Габрово	Габрово	118
80065	с. Чавка	Кърджали	Кирково	145
80073	с. Чайка	Варна	Провадия	80
80087	с. Чайка	Кърджали	Момчилград	151
80090	с. Чакаларово	Кърджали	Кирково	145
80100	с. Чакали	Велико Търново	Елена	90
80114	с. Чакалите	Габрово	Трявна	124
80128	с. Чакалци	Кърджали	Джебел	143
80145	с. Чал	Кърджали	Крумовеград	147
80159	с. Чала	Смолян	Борино	255
80162	с. Чалъкови	Пловдив	Раковски	214
80193	с. Чамла	Смолян	Смолян	260
80217	с. Чарган	Ямбол	Тунджа	333
80220	с. Чарда	Ямбол	Стралджа	332
81904	с. Чарково	Габрово	Габрово	118
80248	с. Чеганци	Кърджали	Кърджали	149
80251	с. Чеканец	Кюстендил	Невестино	164
80265	с. Чеканец	София	Драгоман	271

Азбучник на населените места

(Продължение)

Код по ЕКАТТЕ	Населено място	Област	Община	Страница
80279	с. Чеканци	Търговище	Антоново	302
80282	с. Чеканчево	София	Горна Малина	270
80306	с. Челник	Ямбол	Тунджа	333
80311	с. Челопек	Враца	Враца	108
80323	с. Челопеч	София	Челопеч	276
80340	с. Челопечене	Добрич	Каварна	134
80354	с. Челюстница	Монтана	Чипровци	184
80368	с. Чемиш	Монтана	Георги Дамяново	183
80371	гр. Чепеларе	Смолян	Чепеларе	261
80385	с. Чепино	Перник	Ковачевци	198
80399	с. Чепинци	Смолян	Рудозем	258
80409	с. Чепинци	София (столица)	Столична	284
80412	с. Чеплетен	Смолян	Смолян	260
80426	с. Чепърлинци	София	Драгоман	271
80437	с. Червен	Пловдив	Асеновград	211
80443	с. Червен	Русе	Иваново	232
80491	с. Червен брег	Кюстендил	Дупница	162
80501	гр. Червен бряг	Плевен	Червен бряг	207
80457	с. Червена	Велико Търново	Свищов	92
80460	с. Червена вода	Русе	Русе	232
81918	с. Червена локва	Габрово	Габрово	118
80488	с. Червена могила	Перник	Радомир	199
81921	с. Червена скала	Кърджали	Ардино	142
80474	с. Червенаково	Сливен	Твърдица	249
80515	с. Червенковци	Велико Търново	Елена	90
80529	с. Червенци	Варна	Вълчи дол	79
80532	с. Черганово	Стара Загора	Казанлък	290
80546	с. Черенча	Шумен	Шумен	326
80552	с. Черепово	Хасково	Харманли	316
80563	с. Череша	Бургас	Руен	69
80594	с. Черешница	Кърджали	Кърджали	149
81935	с. Черешка	Кърджали	Джебел	143
80604	с. Черешките	Смолян	Смолян	260
80618	с. Черешница	Благоевград	Сандански	55
80635	с. Черешовица	Монтана	Берковица	181
80649	с. Черешово	Благоевград	Белица	51
80652	с. Черешово	Русе	Сливо поле	224, 233
80666	с. Черешово	Смолян	Смолян	260
80678	с. Черешовска река	Смолян	Смолян	260
80683	с. Черкаски	Монтана	Вършец	182
80697	с. Черковица	Плевен	Никопол	206
80707	с. Черковище	София	Мирково	273
80710	с. Черковна	Варна	Провадия	80
80724	с. Черковна	Разград	Разград	225



Азбучник на населените места

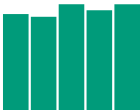
(Продължение)

Код по ЕКАТТЕ	Населено място	Област	Община	Страница
80738	с. Черковна	Силистра	Дулово	240
80741	с. Черковна	Търговище	Търговище	305
80755	с. Черково	Бургас	Карнобат	66
80769	с. Черна	Добрич	Добрич-селска	134
80772	с. Черна	Шумен	Хитрино	323, 326
80786	с. Черна вода	Търговище	Антоново	302
80793	с. Черна гора	Стара Загора	Братя Даскалови	289
81952	с. Черна гора	Перник	Перник	199
81850	с. Черна Места	Благоевград	Якоруда	57
80813	с. Черна могила	Бургас	Айтос	65
80827	с. Черна могила	Хасково	Харманли	316
80830	с. Черна нива	Кърджали	Черноочене	152
80844	с. Черна скала	Кърджали	Кърджали	149
80861	с. Чернево	Варна	Суворово	80
80875	с. Черневото	Ловеч	Априлци	171
80889	с. Черневци	Габрово	Габрово	118
80892	с. Черни бряг	Търговище	Антоново	302
80902	с. Черни Вит	Ловеч	Тетевен	173
80916	с. Черни връх	Бургас	Камено	66
80933	с. Черни връх	Монтана	Вълчедръм	182
80950	с. Черни връх	Шумен	Смядово	325
80978	с. Черни дял	Велико Търново	Елена	90
80981	с. Черни Осъм	Ловеч	Троян	174
80995	с. Черни рид	Хасково	Ивайловград	312
80964	с. Чернигово	Кърджали	Ардино	142
81966	с. Черник	Силистра	Дулово	240
81006	с. Черница	Бургас	Сунгурларе	71
81013	с. Черниче	Благоевград	Симитли	56
81027	с. Черничево	Кърджали	Крумовеград	147
81030	с. Черничево	Пловдив	Хисаря	216
81044	с. Черничино	Хасково	Ивайловград	312
81164	с. Черно море	Бургас	Бургас	65
81247	с. Черно поле	Видин	Ружинци	102
81058	с. Черновръх	Габрово	Трявна	124
81061	с. Черноглавци	Шумен	Венец	323
81075	с. Черногор	Силистра	Главиница	239
81089	с. Черногорово	Пазарджик	Пазарджик	190
81092	с. Черногорово	Хасково	Димитровград	311
81102	с. Черноград	Бургас	Айтос	65
81116	с. Чернодъб	Хасково	Свиленград	314
81121	с. Чернозем	Ямбол	Елхово	332
81133	с. Черноземен	Пловдив	Калояново	212
81147	с. Чернокапци	Търговище	Омуртаг	303
81150	с. Чернолик	Силистра	Дулово	240

Азбучник на населените места

(Продължение)

Код по ЕКАТТЕ	Населено място	Област	Община	Страница
81178	гр. Черноморец	Бургас	Созопол	69
81181	с. Черноморци	Добрич	Шабла	135
81195	с. Черноок	Варна	Провадия	80
81205	с. Чернооки	Кърджали	Крумовград	147
81219	с. Чернооково	Добрич	Генерал Тошево	132
81222	с. Чернооково	Шумен	Върбица	324
81236	с. Черноочене	Кърджали	Черноочене	152
81253	с. Черньово	София	Ихтиман	272
81267	с. Черньовци	Кърджали	Кърджали	149
81270	с. Честименско	Добрич	Тервел	135
81284	с. Четирци	Кюстендил	Невестино	164
81298	с. Четрока	Пловдив	Лъки	213
81308	с. Чехларе	Пловдив	Брезово	212
81325	с. Чешлянци	Кюстендил	Трекляно	165
81339	с. Чешма	Велико Търново	Златарица	90
81342	с. Чешнегирово	Пловдив	Садово	215
81356	с. Чибаовци	София	Костинброд	273
81362	с. Чилик	Кърджали	Кърджали	149
81373	с. Чилнов	Русе	Две могили	232
81387	с. Чинтулово	Сливен	Сливен	249
81390	гр. Чипровци	Монтана	Чипровци	184
81400	с. Чирен	Враца	Враца	108
81414	гр. Чирпан	Стара Загора	Чирпан	294
81428	с. Чистово	Велико Търново	Златарица	90
81431	с. Читаковци	Габрово	Габрово	118
81459	с. Чифлик	Видин	Белоградчик	99
81462	с. Чифлик	Кърджали	Кърджали	150
81476	с. Чифлик	Ловеч	Троян	174
81493	с. Чичево	Кърджали	Кирково	145
81503	с. Чичил	Видин	Кула	101
81975	с. Чоба	Пловдив	Брезово	212
81517	с. Чобанка	Кърджали	Момчилград	151
81520	с. Чокманово	Смолян	Смолян	260
81534	с. Чокоба	Сливен	Сливен	249
81863	с. Чолакова	Пазарджик	Велинград	190
81548	с. Чомаково	Кърджали	Момчилград	151
81551	с. Чомаковци	Плевен	Червен бряг	207
81565	с. Чорбаджийско	Кърджали	Кирково	145
81579	с. Чорул	София	Драгоман	271
81582	с. Чубра	Бургас	Сунгурларе	71
81596	с. Чубрика	Кърджали	Ардино	142
81606	с. Чудинци	Кюстендил	Кюстендил	164
81619	с. Чудомир	Разград	Лозница	224
81623	с. Чуйпетлово	Перник	Перник	199



Азбучник на населените места

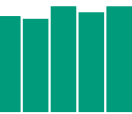
(Продължение)

Код по ЕКАТТЕ	Населено място	Област	Община	Страница
81640	с. Чукарка	Бургас	Айтос	65
81654	с. Чукарово	Хасково	Тополовград	315
81668	с. Чуката	Велико Търново	Златарица	90
81671	с. Чуката	Пловдив	Лъки	213
81685	с. Чукилите	Габрово	Габрово	118
81699	с. Чуковезер	София	Драгоман	271
81709	с. Чуковец	Перник	Радомир	199
81712	с. Чуковец	Силистра	Алфатар	239
81726	с. Чуково	Габрово	Дряново	120
81734	с. Чуково	Кърджали	Момчилград	151
81757	с. Чупрене	Видин	Чупрене	102
81760	с. Чурек	София	Елин Пелин	271
81774	с. Чурен	Пловдив	Родопи	215
81788	с. Чурилово	Благоевград	Петрич	54
81791	с. Чуричени	Благоевград	Петрич	54
81801	с. Чурка	Смолян	Мадан	257
81815	с. Чуруково	Смолян	Девин	256
81829	с. Чучулига	Хасково	Ивайловград	312
81832	с. Чучулигово	Благоевград	Петрич	54
31841	с. Чучур	Смолян	Смолян	260
83017	гр. Шабла	Добрич	Шабла	135
83020	с. Шаново	Стара Загора	Мъглиж	291
83034	с. Шарани	Габрово	Габрово	118
83048	с. Шаренска	Смолян	Мадан	257
83051	с. Шарково	Ямбол	Болярово	331
83082	с. Шатрово	Кюстендил	Бобов дол	161
83106	с. Шейново	Стара Загора	Казанлък	290
83586	с. Шемшево	Велико Търново	Велико Търново	87
83123	с. Шереметя	Велико Търново	Велико Търново	87
83154	с. Шиварово	Бургас	Руен	69
15944	гр. Шивачево	Сливен	Твърдица	249
83168	с. Шиливери	Велико Търново	Елена	90
83171	с. Шилковци	Велико Търново	Елена	90
83185	с. Шипикова махала	Видин	Бойница	99
83199	гр. Шипка	Стара Загора	Казанлък	290
83209	с. Шипковица	Перник	Трън	200
83212	с. Шипково	Ловеч	Троян	174
83226	с. Шипок	Кърджали	Кирково	145
83239	с. Шипот	Видин	Димово	101
83243	с. Шипочане	София	Самоков	274
83257	с. Шипочано	Кюстендил	Кюстендил	164
83260	с. Шипчените	Габрово	Габрово	118
83274	с. Широка лъка	Смолян	Смолян	260
83288	с. Широка поляна	Хасково	Хасково	317

Азбучник на населените места

(Продължение)

Код по ЕКАТТЕ	Населено място	Област	Община	Страница
83291	с. Широки дол	София	Самоков	275
83315	с. Широко поле	Кърджали	Кърджали	150
83301	с. Широково	Русе	Две могили	232
83329	с. Шишенци	Видин	Бойница	99
83332	с. Шишковица	Търговище	Антоново	302
83354	с. Шишковци	Кюстендил	Кюстендил	164
83377	с. Шишманово	Хасково	Харманли	316
83380	с. Шишманци	Пловдив	Раковски	214
83394	с. Шияково	Плевен	Гулянци	205
83404	с. Шкорпиловци	Варна	Долни чифлик	79
83418	с. Шодековци	Велико Търново	Велико Търново	87
83435	с. Шопите	Габрово	Севлиево	121
83449	с. Шопци	Кърджали	Кирково	145
83452	с. Шубеци	Велико Търново	Елена	90
83466	с. Шума	София	Годеч	270
83497	с. Шумата	Габрово	Севлиево	121
83510	гр. Шумен	Шумен	Шумен	326
83524	с. Шуменци	Силистра	Тутракан	241
83538	с. Шумнатица	Кърджали	Кирково	145
83555	с. Шушня	Габрово	Дряново	120
84019	с. Щерна	Кърджали	Джебел	143
84022	с. Щипско	Варна	Вълчи дол	79
84036	с. Щит	Хасково	Свиленград	314
84049	с. Щръклево	Русе	Иваново	232
84067	с. Щърково	Пазарджик	Лесичово	190
85010	с. Ъглен	Ловеч	Луковит	172
86012	с. Югово	Пловдив	Лъки	213
86026	с. Юделник	Русе	Сливо поле	233
86043	с. Юлиево	Стара Загора	Мъглиж	291
86057	с. Юнак	Варна	Аврен	77
86060	с. Юнаци	Кърджали	Момчилград	151
86074	с. Юнаците	Пазарджик	Пазарджик	190
86115	с. Юндола	Пазарджик	Велинград	190
86088	с. Юнец	Варна	Долни чифлик	79
86091	с. Юпер	Разград	Кубрат	224
86101	с. Юруково	Благоевград	Якоруда	57
87014	гр. Ябланица	Ловеч	Ябланица	174
87028	с. Ябланица	София	Своге	276
87031	с. Ябланово	Сливен	Котел	247
87059	с. Ябълковец	Кърджали	Ардино	142
87062	с. Ябълково	Кюстендил	Кюстендил	164
87076	с. Ябълково	Хасково	Димитровград	311
87081	с. Ябълковци	Габрово	Трявна	124
87093	с. Ябълчево	Бургас	Руен	69



Азбучник на населените места

(Продължение)

Код по ЕКАТТЕ	Населено място	Област	Община	Страница
87103	с. Ябълчени	Кърджали	Черноочене	152
87117	с. Явор	Габрово	Трявна	124
87120	с. Яворец	Габрово	Габрово	118
87134	с. Яворница	Благоевград	Петрич	54
87148	с. Яворовец	Стара Загора	Мъглиж	291
87165	с. Яворово	Кърджали	Черноочене	152
87182	с. Яворово	Стара Загора	Чирпан	294
87179	с. Яврово	Пловдив	Куклен	213, 215
87206	с. Ягнило	Варна	Ветрино	78
87212	с. Ягода	Стара Загора	Мъглиж	291
87223	с. Ягодина	Смолян	Борино	255
87237	с. Ягодово	Монтана	Берковица	181
87240	с. Ягодово	Пловдив	Родопи	215
87254	с. Яздач	Стара Загора	Чирпан	294
87271	с. Язовец	Търговище	Антоново	302
87285	с. Яким Груево	Разград	Исперих	223
87299	с. Якимово	Монтана	Якимово	184
87309	с. Яковица	Кърджали	Кирково	145
87312	с. Яково	Благоевград	Петрич	54
87326	с. Яковци	Велико Търново	Елена	90
87338	гр. Якоруда	Благоевград	Якоруда	57
87343	с. Ялботина	София	Драгоман	271
87360	с. Ялово	Велико Търново	Велико Търново	87
87374	гр. Ямбол	Ямбол	Ямбол	333
87388	с. Ямино	Кърджали	Джебел	143
87391	с. Ямна	София	Етрополе	272
87401	с. Яна	София (столица)	Столична	284
87415	с. Янино	Кърджали	Кирково	145
87429	с. Янково	Шумен	Смядово	325
87432	с. Янковци	Габрово	Габрово	118
87446	с. Яново	Благоевград	Сандански	55
87453	с. Янтра	Велико Търново	Горна Оряховица	87
87463	с. Янтра	Габрово	Дряново	120
87477	с. Янъвец	Видин	Димово	101
87480	с. Ярджиловци	Перник	Перник	199
87494	с. Яребица	Кърджали	Кърджали	150
87504	с. Яребица	Силистра	Дулово	240
87518	с. Яребична	Варна	Аксаково	77
87521	с. Яребично	Търговище	Антоново	302
87535	с. Яребковица	София	Самоков	275
87549	с. Ярловица	Видин	Димово	101
87552	с. Ярлово	София	Самоков	275
87566	с. Ярловци	Перник	Трън	200
87579	с. Ярославци	Перник	Брезник	197

Азбучник на населените места

(Продължение и край)

Код по ЕКАТТЕ	Населено място	Област	Община	Страница
87583	с. Ясен	Видин	Ново село	102
87597	с. Ясен	Плевен	Плевен	207
87607	с. Ясените	Габрово	Габрово	118
87610	с. Ясенково	Шумен	Венец	323
87624	с. Ясеновец	Разград	Разград	225
87638	с. Ясеново	Бургас	Руен	69
87641	с. Ясеново	Стара Загора	Казанлък	290
87655	с. Ясна поляна	Бургас	Приморско	68
87669	с. Ясно поле	Пловдив	Марица	214
87672	с. Ястреб	Кърджали	Кърджали	150
87686	с. Ястребино	Търговище	Антоново	302
87694	с. Ястребна	Силистра	Ситово	241
87700	с. Ястребово	Русе	Русе	232
87713	с. Ястребово	Стара Загора	Опан	291
87727	с. Яхиново	Кюстендил	Дупница	162

E



РЕПУБЛИКА БЪЛГАРИЯ

НАЦИОНАЛЕН СТАТИСТИЧЕСКИ ИНСТИТУТ

ПРЕБРОЯВАНЕ НА НАСЕЛЕНИЕТО И ЖИЛИЩНИЯ
ФОНД КЪМ 1 ФЕВРУАРИ 2011 ГОДИНА

ПРЕБРОИТЕЛНА КАРТА

ЗА СГРАДИТЕ, ЖИЛИЩАТА И НАСЕЛЕНИЕТО

Област	<input type="text"/>	
Община	<input type="text"/>	
Населено място	<input type="text"/>	<input type="text"/> <input type="text"/> <input type="text"/> <input type="text"/> <input type="text"/>
Район (София, Пловдив и Варна).....		<input type="text"/> <input type="text"/> <input type="text"/> <input type="text"/> <input type="text"/>
Улица..... (жилищен комплекс, курортен комплекс)		<input type="text"/> <input type="text"/> <input type="text"/> <input type="text"/> <input type="text"/>
№ на дворното място/блока		<input type="text"/> <input type="text"/> <input type="text"/> <input type="text"/> <input type="text"/>
Подномер		<input type="text"/>
Вход		<input type="text"/> <input type="text"/>
Апартамент		<input type="text"/> <input type="text"/> <input type="text"/> <input type="text"/> <input type="text"/>
Контролен район		<input type="text"/> <input type="text"/> <input type="text"/>
Преброителен участък		<input type="text"/>
№ на сградата в преброителния участък		<input type="text"/> <input type="text"/> <input type="text"/> <input type="text"/>
№ на жилището в сградата		<input type="text"/> <input type="text"/> <input type="text"/> <input type="text"/>

Информацията, събрана с преброителната карта, ще бъде използвана само за статистически цели.

Преброителят, който ще Ви посети, е задължен с клетвена декларация да пази в тайна получената от Вас информация.

На основание чл. 3 и 17 от Закона за защита на личните данни, НСИ е администратор на лични данни и е вписан в Регистъра на администраторите на лични данни.

1

СГРАДА

Преброителната карта съдържа четири части, които се попълват в следната последователност: „Сграда“, „Жилище“, Списък „Временно присъстващи лица“ и „Население“.

- ✚ В частта „Сграда“ се попълват данни за жилищната сграда. В случаите, когато в една сграда има **повече от едно жилище, тази част се попълва само в картата, в която се вписват сведенията за първото жилище.**
- ✚ В частта „Жилище“ се описват някои основни характеристики на жилището. За лицата в **домовете за временно настаняване на бездомни** и за бездомните без жилище се попълва само въпрос 1 от частта за жилище, а частта за сграда се зачертава с диагонална черта. За **подвижни и примитивни жилища** се попълва частта за жилищата, а частта за сградата не се попълва и се зачертава с диагонална черта.
- ✚ В частта Списък „Временно присъстващи лица“ се записват само лицата, които живеят обичайно в друго населено място или държава, но са дошли временно след 1 февруари 2010 г. в командировка, отпуск, на гости, на почивка и др. и към критичния момент на преброяването се намират в преброяваното жилище.
- ✚ В частта „Население“ се попълват данни за **всяко лице**, което обичайно живее в жилището включително и за **лицата, които живеят обичайно в него, но временно отсъстват за период по-малък от една година** по някаква причина.
- ✚ В преброителната карта е предвидена възможност да се запише информация за 5 лица. В случаите, когато в едно жилище живеят повече от 5 лица, се попълва нова преброителна карта, за която частите „Сграда“ и „Жилище“ не се попълват, а номерът на лицето продължава номерацията от предната карта, т.е. 06, 07 и т.н. Когато в жилището живеят повече от 10 лица, преброителят попълва и трета карта – част „Население“, като номерът на лицето следва номерацията от предходната карта, т.е. 11, 12 и т.н.

За всички въпроси преброителят спазва начина на отбелязване на отговорите, посочен в Инструкцията.

- ✚ Знакът /...../ указва, че на тези въпроси отговорът се изписва с числа или думи.
- ✚ Знакът → указва, че е необходимо да се премине на посочения след него въпрос.
- ✚ Знакът * указва, че на тези въпроси лицата отговарят доброволно.
- ✚ Преброителят огражда кода на отговорите и нанася този код в квадратчетата в дясната част на картата срещу съответния въпрос.

1. Какъв е видът на сградата?

1. Къща
2. Жилищен блок, кооперация
3. Сграда от смесен тип (над 60% жилищна площ)
4. Общежитие
5. Лятна кухня
6. Вила
7. Сграда за колективно домакинство (пансион, дом за стари хора, дом за деца и др.)
8. Дом за временно настаняване на бездомни

При отговор 8 на въпрос 1 **не се отговаря** на останалите въпроси от частта за сградата.

2. Къде се намира сградата?

1. В чертите на населеното място (в регулация)
2. В регулирана вилна зона
3. Извън регулация

3. На колко етажа е сградата?

4. От какъв материал е построена сградата? (конструкция)

1. Панели (готови сглобяеми елементи)
2. Стоманобетон (стоманобетонна конструкция с плоча и колони)
3. Тухли (с бетонна плоча)
4. Тухли (с гредоред без стоманобетон)
5. Камък
6. Кирпич (сурови тухли)
7. Дърво (дъски, дървени плоскости)
8. Друг

5. Има ли монтирани слънчеви панели (колектори) на сградата?

(за затопляне на вода, производство на електроенергия)

1. Да
2. Не

6. Обитавана ли е сградата?

(живее поне едно домакинство)

1. Да
2. Не

7. През коя година е построена сградата?

8. Има ли в сградата асансьор?

1. Да
2. Не

9. Колко жилища има в сградата?

3

Списък „Временно присъстващи лица“

В този списък запишете лицата, които обичайно живеят в друго населено място в страната, но са дошли временно, за по-малко от една година (след 1 февруари 2010 г.), в командировка, отпуск, на гости, на почивка и др. и към критичния момент на преброяването се намират в преброяваното жилище.

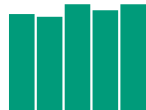
Запишете и **временно присъстващите лица от чужбина** - лица, които обичайно живеят в чужбина, но са дошли временно, за по-малко от една година (след 1 февруари 2010 г.), в командировка, отпуск, на гости, на почивка и др. и към критичния момент на преброяването се намират в преброяваното жилище.

№	Име на лицето	1. ЕГН 2. ЛНЧ 3. ЛН		<input type="checkbox"/>	Дата на раждане	
	Име	<input type="text"/>			<input type="text"/>	
	Презиме	Държава на раждане	Пол		Гражданство	
	Фамилия	Настоящ адрес				

№	Име на лицето	1. ЕГН 2. ЛНЧ 3. ЛН		<input type="checkbox"/>	Дата на раждане	
	Име	<input type="text"/>			<input type="text"/>	
	Презиме	Държава на раждане	Пол		Гражданство	
	Фамилия	Настоящ адрес				

№	Име на лицето	1. ЕГН 2. ЛНЧ 3. ЛН		<input type="checkbox"/>	Дата на раждане	
	Име	<input type="text"/>			<input type="text"/>	
	Презиме	Държава на раждане	Пол		Гражданство	
	Фамилия	Настоящ адрес				

№	Име на лицето	1. ЕГН 2. ЛНЧ 3. ЛН		<input type="checkbox"/>	Дата на раждане	
	Име	<input type="text"/>			<input type="text"/>	
	Презиме	Държава на раждане	Пол		Гражданство	
	Фамилия	Настоящ адрес				



ISBN 978-954-9689-67-6

НАЦИОНАЛЕН СТАТИСТИЧЕСКИ ИНСТИТУТ

ПРЕБРОЯВАНЕ НА НАСЕЛЕНИЕТО И ЖИЛИЩНИЯ ФОНД
В РЕПУБЛИКА БЪЛГАРИЯ ПРЕЗ 2011 ГОДИНА

**ТОМ 1
НАСЕЛЕНИЕ**

**КНИГА 1
НАСЕЛЕНИЕ ПО ОБЛАСТИ, ОБЩИНИ И НАСЕЛЕНИ МЕСТА**

Автори: М. Костова, К. Кръстева, Ем. Белева

Отговорен редактор: М. Алексиева

Стилов редактор: Л. Александрова

Карти: В. Ангелова

Формат 205x290

Тираж 700

Предпечатна подготовка и печат: БУЛГЕД ООД

ISBN 978-954-9689-67-6



**ПРЕБРОЯВАНЕ НА НАСЕЛЕНИЕТО И ЖИЛИЩНИЯ ФОНД ПРЕЗ 2011 ГОДИНА
ТОМ 1. НАСЕЛЕНИЕ
КНИГА 1. НАСЕЛЕНИЕ ПО ОБЛАСТИ, ОБЩИНИ И НАСЕЛЕНИ МЕСТА**

WWW.NSI.BG